

110 年度雲林縣濁水溪河川揚塵監測宣導暨環境清理計畫

濁水溪河川揚塵村里現場巡守紀錄單

| | | | |
|---------------|---|--|-----|
| 巡守表單編號 | 111-03-01 | | |
| 巡守日期 | 111 年 03 月 03 日 星期四 | 巡守人員 | 李春生 |
| 揚塵狀況 (能見度) | <input checked="" type="checkbox"/> 無揚塵 <input type="checkbox"/> 輕微揚塵 <input type="checkbox"/> 中度揚塵 <input type="checkbox"/> 嚴重揚塵 <input type="checkbox"/> 非常嚴重揚塵 | | |
| 巡守地點 | <input checked="" type="checkbox"/> 西螺鎮 104 號越堤路(高鐵橋上游) | <input type="checkbox"/> 西螺鎮 100 號越堤路(高鐵橋下游) | |
| | <input type="checkbox"/> 二崙鄉 88 號越堤路(自強大橋上游) | <input type="checkbox"/> 二崙鄉 84 號越堤路(自強大橋下游) | |
| | <input type="checkbox"/> 崙背鄉 58 號越堤路(草湖社區) | <input type="checkbox"/> 崙背鄉 54 號越堤路(草湖社區) | |
| | <input type="checkbox"/> 麥寮鄉 16 號越堤路(西濱大橋上游) | <input type="checkbox"/> 麥寮鄉 08 號越堤路(西濱大橋下游) | |
| 現場描述 | 現場體感風速小，農業種植區狀況良好，無人種植區綠覆良好，目測無揚塵發生。 | | |
| 現場照片 |  |  | |
| |  |  | |
| | | | |
| | | | |
| 備註 | | | |




110 年度雲林縣濁水溪河川揚塵監測宣導暨環境清理計畫

濁水溪河川揚塵村里現場巡守紀錄單

| | | | |
|---------------|---|---|--|
| 巡守表單編號 | 111-03-02 | | |
| 巡守日期 | 111 年 03 月 03 日 星期四 | 巡守人員 | 李春生 |
| 揚塵狀況 (能見度) | <input checked="" type="checkbox"/> 無揚塵 <input type="checkbox"/> 輕微揚塵 <input type="checkbox"/> 中度揚塵 <input type="checkbox"/> 嚴重揚塵 <input type="checkbox"/> 非常嚴重揚塵 | | |
| 巡守地點 | <input type="checkbox"/> 西螺鎮 104 號越堤路(高鐵橋上游) | <input checked="" type="checkbox"/> 西螺鎮 100 號越堤路(高鐵橋下游) | |
| | <input type="checkbox"/> 二崙鄉 88 號越堤路(自強大橋上游) | <input type="checkbox"/> 二崙鄉 84 號越堤路(自強大橋下游) | |
| | <input type="checkbox"/> 崙背鄉 58 號越堤路(草湖社區) | <input type="checkbox"/> 崙背鄉 54 號越堤路(草湖社區) | |
| | <input type="checkbox"/> 麥寮鄉 16 號越堤路(西濱大橋上游) | <input type="checkbox"/> 麥寮鄉 08 號越堤路(西濱大橋下游) | |
| 現場描述 | 農業種植區狀況良好，河道水位正常，目測無揚塵發生。 | | |
| 現場照片 |  | |  |
| |  | |  |
| | 備註 | | |


110 年度雲林縣濁水溪河川揚塵監測宣導暨環境清理計畫

濁水溪河川揚塵村里現場巡守紀錄單

| | | | |
|---------------|---|--|--|
| 巡守表單編號 | 111-03-03 | | |
| 巡守日期 | 111 年 03 月 03 日 星期四 | 巡守人員 | 李清波 |
| 揚塵狀況 (能見度) | <input checked="" type="checkbox"/> 無揚塵 <input type="checkbox"/> 輕微揚塵 <input type="checkbox"/> 中度揚塵 <input type="checkbox"/> 嚴重揚塵 <input type="checkbox"/> 非常嚴重揚塵 | | |
| 巡守地點 | <input type="checkbox"/> 西螺鎮 104 號越堤路(高鐵橋上游) | <input type="checkbox"/> 西螺鎮 100 號越堤路(高鐵橋下游) | |
| | <input checked="" type="checkbox"/> 二崙鄉 88 號越堤路(自強大橋上游) | <input type="checkbox"/> 二崙鄉 84 號越堤路(自強大橋下游) | |
| | <input type="checkbox"/> 崙背鄉 58 號越堤路(草湖社區) | <input type="checkbox"/> 崙背鄉 54 號越堤路(草湖社區) | |
| | <input type="checkbox"/> 麥寮鄉 16 號越堤路(西濱大橋上游) | <input type="checkbox"/> 麥寮鄉 08 號越堤路(西濱大橋下游) | |
| 現場描述 | 無人種植區狀況良好，農耕種植區狀況良好，體感風速小，目視無揚塵發生。 | | |
| 現場照片 |  | |  |
| |  | |  |
| | | | |
| | | | |
| 備註 | | | |





110 年度雲林縣濁水溪河川揚塵監測宣導暨環境清理計畫

濁水溪河川揚塵村里現場巡守紀錄單

| | | | |
|---------------|---|--|-----|
| 巡守表單編號 | 111-03-04 | | |
| 巡守日期 | 111 年 03 月 03 日 星期四 | 巡守人員 | 李清波 |
| 揚塵狀況 (能見度) | <input checked="" type="checkbox"/> 無揚塵 <input type="checkbox"/> 輕微揚塵 <input type="checkbox"/> 中度揚塵 <input type="checkbox"/> 嚴重揚塵 <input type="checkbox"/> 非常嚴重揚塵 | | |
| 巡守地點 | <input type="checkbox"/> 西螺鎮 104 號越堤路(高鐵橋上游) | <input type="checkbox"/> 西螺鎮 100 號越堤路(高鐵橋下游) | |
| | <input type="checkbox"/> 二崙鄉 88 號越堤路(自強大橋上游) | <input checked="" type="checkbox"/> 二崙鄉 84 號越堤路(自強大橋下游) | |
| | <input type="checkbox"/> 崙背鄉 58 號越堤路(草湖社區) | <input type="checkbox"/> 崙背鄉 54 號越堤路(草湖社區) | |
| | <input type="checkbox"/> 麥寮鄉 16 號越堤路(西濱大橋上游) | <input type="checkbox"/> 麥寮鄉 08 號越堤路(西濱大橋下游) | |
| 現場描述 | 農耕種植區狀況良好，體感風速小，目視無揚塵發生。 | | |
| 現場照片 |  |  | |
| |  |  | |
| | | | |
| | | | |
| 備註 | | | |

110 年度雲林縣濁水溪河川揚塵監測宣導暨環境清理計畫

濁水溪河川揚塵村里現場巡守紀錄單

| | | | |
|---------------|---|--|--|
| 巡守表單編號 | 111-03-05 | | |
| 巡守日期 | 111 年 03 月 03 日 星期四 | 巡守人員 | 林文貴 |
| 揚塵狀況 (能見度) | <input checked="" type="checkbox"/> 無揚塵 <input type="checkbox"/> 輕微揚塵 <input type="checkbox"/> 中度揚塵 <input type="checkbox"/> 嚴重揚塵 <input type="checkbox"/> 非常嚴重揚塵 | | |
| 巡守地點 | <input type="checkbox"/> 西螺鎮 104 號越堤路(高鐵橋上游) | <input type="checkbox"/> 西螺鎮 100 號越堤路(高鐵橋下游) | |
| | <input type="checkbox"/> 二崙鄉 88 號越堤路(自強大橋上游) | <input type="checkbox"/> 二崙鄉 84 號越堤路(自強大橋下游) | |
| | <input checked="" type="checkbox"/> 崙背鄉 58 號越堤路(草湖社區) | <input type="checkbox"/> 崙背鄉 54 號越堤路(草湖社區) | |
| | <input type="checkbox"/> 麥寮鄉 16 號越堤路(西濱大橋上游) | <input type="checkbox"/> 麥寮鄉 08 號越堤路(西濱大橋下游) | |
| 現場描述 | 現場揚塵抑制工法狀況良好，無人耕種區綠覆良好，農業耕種區狀況良好，看起來沒有揚塵。 | | |
| 現場照片 |  | |  |
| |  | |  |
| | 備註 | | |





110 年度雲林縣濁水溪河川揚塵監測宣導暨環境清理計畫

濁水溪河川揚塵村里現場巡守紀錄單

| | | | |
|---------------|---|--|-----|
| 巡守表單編號 | 111-03-06 | | |
| 巡守日期 | 111 年 03 月 03 日 星期四 | 巡守人員 | 林文貴 |
| 揚塵狀況 (能見度) | <input checked="" type="checkbox"/> 無揚塵 <input type="checkbox"/> 輕微揚塵 <input type="checkbox"/> 中度揚塵 <input type="checkbox"/> 嚴重揚塵 <input type="checkbox"/> 非常嚴重揚塵 | | |
| 巡守地點 | <input type="checkbox"/> 西螺鎮 104 號越堤路(高鐵橋上游) | <input type="checkbox"/> 西螺鎮 100 號越堤路(高鐵橋下游) | |
| | <input type="checkbox"/> 二崙鄉 88 號越堤路(自強大橋上游) | <input type="checkbox"/> 二崙鄉 84 號越堤路(自強大橋下游) | |
| | <input type="checkbox"/> 崙背鄉 58 號越堤路(草湖社區) | <input checked="" type="checkbox"/> 崙背鄉 54 號越堤路(草湖社區) | |
| | <input type="checkbox"/> 麥寮鄉 16 號越堤路(西濱大橋上游) | <input type="checkbox"/> 麥寮鄉 08 號越堤路(西濱大橋下游) | |
| 現場描述 | 無人耕種區綠覆良好，農業耕種區狀況良好，看起來沒有揚塵。 | | |
| 現場照片 |  |  | |
| |  |  | |
| | | | |
| | | | |
| 備註 | | | |






110 年度雲林縣濁水溪河川揚塵監測宣導暨環境清理計畫

濁水溪河川揚塵村里現場巡守紀錄單

| | | | | |
|---------------|---|--|-----|--|
| 巡守表單編號 | 111-03-07 | | | |
| 巡守日期 | 111 年 03 月 03 日 星期四 | 巡守人員 | 許再毅 | |
| 揚塵狀況 (能見度) | <input checked="" type="checkbox"/> 無揚塵 <input type="checkbox"/> 輕微揚塵 <input type="checkbox"/> 中度揚塵 <input type="checkbox"/> 嚴重揚塵 <input type="checkbox"/> 非常嚴重揚塵 | | | |
| 巡守地點 | <input type="checkbox"/> 西螺鎮 104 號越堤路(高鐵橋上游) | <input type="checkbox"/> 西螺鎮 100 號越堤路(高鐵橋下游) | | |
| | <input type="checkbox"/> 二崙鄉 88 號越堤路(自強大橋上游) | <input type="checkbox"/> 二崙鄉 84 號越堤路(自強大橋下游) | | |
| | <input type="checkbox"/> 崙背鄉 58 號越堤路(草湖社區) | <input type="checkbox"/> 崙背鄉 54 號越堤路(草湖社區) | | |
| | <input checked="" type="checkbox"/> 麥寮鄉 16 號越堤路(西濱大橋上游) | <input type="checkbox"/> 麥寮鄉 08 號越堤路(西濱大橋下游) | | |
| 現場描述 | 農耕施作區施作中，無人耕種區綠覆良好，河道水位正常，目測無揚塵發生。 | | | |
| 現場照片 |  |  | | |
| |  |  | | |
| | | | | |
| | | | | |
| 備註 | | | | |

110 年度雲林縣濁水溪河川揚塵監測宣導暨環境清理計畫

濁水溪河川揚塵村里現場巡守紀錄單

| | | | |
|------------|---|---|--|
| 巡守表單編號 | 111-03-08 | | |
| 巡守日期 | 111 年 03 月 03 日 星期四 | 巡守人員 | 鄧再發 |
| 揚塵狀況 (能見度) | <input checked="" type="checkbox"/> 無揚塵 <input type="checkbox"/> 輕微揚塵 <input type="checkbox"/> 中度揚塵 <input type="checkbox"/> 嚴重揚塵 <input type="checkbox"/> 非常嚴重揚塵 | | |
| 巡守地點 | <input type="checkbox"/> 西螺鎮 104 號越堤路(高鐵橋上游) | <input type="checkbox"/> 西螺鎮 100 號越堤路(高鐵橋下游) | |
| | <input type="checkbox"/> 二崙鄉 88 號越堤路(自強大橋上游) | <input type="checkbox"/> 二崙鄉 84 號越堤路(自強大橋下游) | |
| | <input type="checkbox"/> 崙背鄉 58 號越堤路(草湖社區) | <input type="checkbox"/> 崙背鄉 54 號越堤路(草湖社區) | |
| | <input type="checkbox"/> 麥寮鄉 16 號越堤路(西濱大橋上游) | <input checked="" type="checkbox"/> 麥寮鄉 08 號越堤路(西濱大橋下游) | |
| 現場描述 | 現場風速小，防風林狀況良好，現場工程施工中，河道水位正常，目測無揚塵發生。 | | |
| 現場照片 |  | |  |
| |  | |  |
| |  | |  |
| | | | |
| 備註 | | | |