









# 109 年度雲林縣濁水溪揚塵監測宣導暨揚塵污染環境洗街計畫

## 濁水溪沿岸無人載具空拍強降雨前、後日裸露地之變化紀錄單

表單編號	UAV-109-05	執行人員	簡進豪
雨量達 40mm/h 以上或 80mm/24h 以上之鄉鎮： <input checked="" type="checkbox"/> 西螺鎮 <input checked="" type="checkbox"/> 二崙鄉 <input checked="" type="checkbox"/> 崙背鄉 <input checked="" type="checkbox"/> 麥寮鄉			
空拍強降雨前日期	110 年 05 月 27 日	空拍強降雨後日期	110 年 06 月 10 日
			
(前)拍攝地點：96 號越堤路(高鐵橋旁) * 飛高 120 公尺、往正北方 120 公尺處拍攝		(後)拍攝地點：96 號越堤路(高鐵橋旁) * 飛高 120 公尺、往正北方 120 公尺處拍攝	
			
面向濁水溪上游 0°		面向濁水溪上游 0°	
			
面向濁水溪上游 45°		面向濁水溪上游 45°	
			
面向濁水溪上游 90°		面向濁水溪上游 90°	






面向濁水溪上游 135°



面向濁水溪上游 135°



面向濁水溪上游 180°




面向濁水溪上游 180°



面向濁水溪上游 225°




面向濁水溪上游 225°



面向濁水溪上游 270°



面向濁水溪上游 270°



面向濁水溪上游 315°



面向濁水溪上游 315°





執行人員：簡進豪

計畫經理：



# 109 年度雲林縣濁水溪揚塵監測宣導暨揚塵污染環境洗街計畫

## 濁水溪沿岸無人載具空拍強降雨前、後日裸露地之變化紀錄單

表單編號	UAV-109-06	執行人員	簡進豪
雨量達 40mm/h 以上或 80mm/24h 以上之鄉鎮： <input checked="" type="checkbox"/> 西螺鎮 <input checked="" type="checkbox"/> 二崙鄉 <input checked="" type="checkbox"/> 崙背鄉 <input checked="" type="checkbox"/> 麥寮鄉			
空拍強降雨前日期	110 年 05 月 27 日	空拍強降雨後日期	110 年 06 月 10 日
			
(前)拍攝地點：74 號越堤路(二崙清潔隊) * 飛高 120 公尺、往正北方 120 公尺處拍攝		(後)拍攝地點：74 號越堤路(二崙清潔隊) * 飛高 120 公尺、往正北方 120 公尺處拍攝	
			
面向濁水溪上游 0°		面向濁水溪上游 0°	
			
面向濁水溪上游 45°		面向濁水溪上游 45°	
			
面向濁水溪上游 90°		面向濁水溪上游 90°	





面向濁水溪上游 135°



面向濁水溪上游 135°




面向濁水溪上游 180°




面向濁水溪上游 180°



面向濁水溪上游 225°



面向濁水溪上游 225°



面向濁水溪上游 270°



面向濁水溪上游 270°



面向濁水溪上游 315°



面向濁水溪上游 315°


執行人員：簡進豪

計畫經理：



# 109 年度雲林縣濁水溪揚塵監測宣導暨揚塵污染環境洗街計畫

## 濁水溪沿岸無人載具空拍強降雨前、後 5 日裸露地之變化紀錄單

表單編號	UAV-109-07	執行人員	簡進豪
雨量達 40mm/h 以上或 80mm/24h 以上之鄉鎮： <input checked="" type="checkbox"/> 西螺鎮 <input checked="" type="checkbox"/> 二崙鄉 <input checked="" type="checkbox"/> 崙背鄉 <input checked="" type="checkbox"/> 麥寮鄉			
空拍強降雨前日期	110 年 05 月 27 日	空拍強降雨後日期	110 年 06 月 10 日
			
(前)拍攝地點：40 號越堤路(草湖社區旁) * 飛高 120 公尺、往正北方 120 公尺處拍攝	(後)拍攝地點：40 號越堤路(草湖社區旁) * 飛高 120 公尺、往正北方 120 公尺處拍攝		
			
面向濁水溪上游 0°	面向濁水溪上游 0°		
			
面向濁水溪上游 45°	面向濁水溪上游 45°		
			
面向濁水溪上游 90°	面向濁水溪上游 90°		





面向濁水溪上游 135°



面向濁水溪上游 135°



面向濁水溪上游 180°



面向濁水溪上游 180°



面向濁水溪上游 225°



面向濁水溪上游 225°



面向濁水溪上游 270°




面向濁水溪上游 270°



面向濁水溪上游 315°



面向濁水溪上游 315°









執行人員： 

計畫經理：



# 109 年度雲林縣濁水溪揚塵監測宣導暨揚塵污染環境洗街計畫

## 濁水溪沿岸無人載具空拍強降雨前、後 5 日裸露地之變化紀錄單

表單編號	UAV-109-08	執行人員	簡進豪
雨量達 40mm/h 以上或 80mm/24h 以上之鄉鎮： <input checked="" type="checkbox"/> 西螺鎮 <input checked="" type="checkbox"/> 二崙鄉 <input checked="" type="checkbox"/> 崙背鄉 <input checked="" type="checkbox"/> 麥寮鄉			
空拍強降雨前日期	110 年 05 月 27 日	空拍強降雨後日期	110 年 06 月 10 日
			
(前)拍攝地點：10 號越堤路(出海口大沙洲) * 飛高 120 公尺、往正北方 120 公尺處拍攝		(後)拍攝地點：10 號越堤路(出海口大沙洲) * 飛高 120 公尺、往正北方 120 公尺處拍攝	
			
面向濁水溪上游 0°		面向濁水溪上游 0°	
			
面向濁水溪上游 45°		面向濁水溪上游 45°	
			
面向濁水溪上游 90°		面向濁水溪上游 90°	





面向濁水溪上游 135°



面向濁水溪上游 135°



面向濁水溪上游 180°



面向濁水溪上游 180°



面向濁水溪上游 225°




面向濁水溪上游 225°



面向濁水溪上游 270°



面向濁水溪上游 270°



面向濁水溪上游 315°



面向濁水溪上游 315°

執行人員：簡進豪

計畫經理：