










115 年度雲林縣濁水溪河川揚塵宣導、應變防制及環境清理計畫


濁水溪河川揚塵現場巡查紀錄單


巡查表單編號	Y1epb-115-001		
巡查日期	115 年 5 月 4 日 星期一	巡查人員	
巡查原因	<input type="checkbox"/> 濁水溪揚塵 <input type="checkbox"/> 空氣品質劣化 <input type="checkbox"/> 沙塵暴 <input checked="" type="checkbox"/> 例行性巡查		
揚塵狀況 (能見度)	<input checked="" type="checkbox"/> 無揚塵 <input type="checkbox"/> 輕微揚塵 <input type="checkbox"/> 中度揚塵 <input type="checkbox"/> 嚴重揚塵 <input type="checkbox"/> 非常嚴重揚塵 (10KM 外) (5-10KM) (1-5 KM) (1 KM 內) (500 M 內)		
環保署 監測站 空氣品質 狀況描述	崙背測站監測資料(時間 09 : 00)	麥寮測站監測資料(時間 9 : 00)	
	PM ₁₀ 濃度: <u>51</u> $\mu\text{g}/\text{m}^3$ PM _{2.5} 濃度: <u>19</u> $\mu\text{g}/\text{m}^3$ 風速: <u>2.2</u> m/s 風向: <u>6</u>	PM ₁₀ 濃度: <u>103</u> $\mu\text{g}/\text{m}^3$ PM _{2.5} 濃度: <u>15</u> $\mu\text{g}/\text{m}^3$ 風速: <u>7.3</u> m/s 風向: <u>357</u>	
巡查地點	<input checked="" type="checkbox"/> 西螺鎮溪州大橋上 <input type="checkbox"/> 二崙鄉自強大橋上 <input type="checkbox"/> 二崙鄉 64 號越堤路 <input type="checkbox"/> 麥寮鄉西濱大橋上	<input type="checkbox"/> 二崙鄉 96 號越堤路(高鐵橋旁) <input type="checkbox"/> 二崙鄉 74 號越堤路(二崙清潔隊) <input type="checkbox"/> 崙背鄉 40 號越堤路(草湖社區) <input type="checkbox"/> 麥寮鄉 10 號越堤路(出海口大沙洲)	
現地狀況 描述	<input checked="" type="checkbox"/> 無人耕種區 <input type="checkbox"/> 農耕施作區 <input checked="" type="checkbox"/> 抑制揚塵工法施作區 <input checked="" type="checkbox"/> 其他: <u>稻草蓆覆蓋</u> (<input type="checkbox"/> 灘地灑水 <input checked="" type="checkbox"/> 綠覆蓋 <input checked="" type="checkbox"/> 水覆蓋 <input type="checkbox"/> 防風林 <input type="checkbox"/> 防塵網 <input type="checkbox"/> 培厚 <input type="checkbox"/> 疏濬)		
主要裸露灘地	<input checked="" type="checkbox"/> 上游 (<input type="checkbox"/> 北岸 <input checked="" type="checkbox"/> 河道中 <input checked="" type="checkbox"/> 南岸) / <input checked="" type="checkbox"/> 下游 (<input type="checkbox"/> 北岸 <input checked="" type="checkbox"/> 河道中 <input checked="" type="checkbox"/> 南岸)		
現地氣象資料	1. 現地風速: <u>2.8</u> m/s 2. 現地風向: <u>351</u> (degrees)		
現場地形 描述	現地風速 2.8m/s，上、下游河道稻草蓆覆蓋及水、綠覆蓋良好，上游攔水土堤維持良好，現場無揚塵發生。		
備註			

115 年度雲林縣濁水溪河川揚塵宣導、應變防制及環境清理計畫

濁水溪河川揚塵現場巡查紀錄單


巡查表單編號	Y1epb-115-001	巡查日期	115 年 5 月 4 日 星期一
現場 照片			
	現地風速	上游北岸	
			
	上游河道	上游河道	
			
	上游南岸	下游南岸	
			
	下游河道	下游北岸	

巡查人員： 

計畫經理： 

115 年度雲林縣濁水溪河川揚塵宣導、應變防制及環境清理計畫

濁水溪河川揚塵現場巡查紀錄單

巡查表單編號	Y1epb-115-002		
巡查日期	115 年 5 月 4 日 星期一	巡查人員	
巡查原因	<input type="checkbox"/> 濁水溪揚塵 <input type="checkbox"/> 空氣品質劣化 <input type="checkbox"/> 沙塵暴 <input checked="" type="checkbox"/> 例行性巡查		
揚塵狀況 (能見度)	<input checked="" type="checkbox"/> 無揚塵 <input type="checkbox"/> 輕微揚塵 <input type="checkbox"/> 中度揚塵 <input type="checkbox"/> 嚴重揚塵 <input type="checkbox"/> 非常嚴重揚塵 (10KM 外) (5-10KM) (1-5 KM) (1 KM 內) (500 M 內)		
環保署 監測站 空氣品質 狀況描述	崙背測站監測資料(時間 09 : 00)		麥寮測站監測資料(時間 9 : 00)
	PM ₁₀ 濃度: <u>51</u> $\mu\text{g}/\text{m}^3$	PM ₁₀ 濃度: <u>103</u> $\mu\text{g}/\text{m}^3$	PM ₁₀ 濃度: <u>103</u> $\mu\text{g}/\text{m}^3$
	PM _{2.5} 濃度: <u>19</u> $\mu\text{g}/\text{m}^3$	PM _{2.5} 濃度: <u>15</u> $\mu\text{g}/\text{m}^3$	PM _{2.5} 濃度: <u>15</u> $\mu\text{g}/\text{m}^3$
	風速: <u>2.2</u> m/s	風速: <u>7.3</u> m/s	風速: <u>7.3</u> m/s
	風向: <u>6</u>	風向: <u>357</u>	風向: <u>357</u>
巡查地點	<input type="checkbox"/> 西螺鎮溪州大橋上 <input type="checkbox"/> 二崙鄉自強大橋上 <input type="checkbox"/> 二崙鄉 64 號越堤路 <input type="checkbox"/> 麥寮鄉西濱大橋上		<input checked="" type="checkbox"/> 二崙鄉 96 號越堤路(高鐵橋旁) <input type="checkbox"/> 二崙鄉 74 號越堤路(二崙清潔隊) <input type="checkbox"/> 崙背鄉 40 號越堤路(草湖社區) <input type="checkbox"/> 麥寮鄉 10 號越堤路(出海口大沙洲)
現地狀況 描述	<input checked="" type="checkbox"/> 無人耕種區 <input checked="" type="checkbox"/> 抑制揚塵工法施作區 (<input type="checkbox"/> 灘地灑水 <input checked="" type="checkbox"/> 綠覆蓋 <input checked="" type="checkbox"/> 水覆蓋 <input checked="" type="checkbox"/> 防風林 <input type="checkbox"/> 防塵網 <input type="checkbox"/> 培厚 <input type="checkbox"/> 疏濬)		<input checked="" type="checkbox"/> 農耕施作區 <input type="checkbox"/> 其他: _____
主要裸露灘地	<input checked="" type="checkbox"/> 上游 (<input checked="" type="checkbox"/> 北岸 <input checked="" type="checkbox"/> 河道中 <input type="checkbox"/> 南岸) / <input checked="" type="checkbox"/> 下游 (<input type="checkbox"/> 北岸 <input checked="" type="checkbox"/> 河道中 <input type="checkbox"/> 南岸)		
現地氣象資料	1. 現地風速: <u>4.1</u> m/s		2. 現地風向: <u>9</u> (degrees)
現場地形 描述	現地風速 4.1m/s，低灘裸露地濕潤，農耕地耕作良好，現場無揚塵發生。		
備註			

115 年度雲林縣濁水溪河川揚塵宣導、應變防制及環境清理計畫

濁水溪河川揚塵現場巡查紀錄單


巡查表單編號	Y1epb-115-002	巡查日期	115 年 5 月 4 日 星期一
現場 照片			
	現地風速	下游	
			
	河道	上游	
			
	現地狀況	現地狀況	
			
	現地狀況	現地狀況	

巡查人員： 

計畫經理： 





115 年度雲林縣濁水溪河川揚塵宣導、應變防制及環境清理計畫


濁水溪河川揚塵現場巡查紀錄單


巡查表單編號	Y1epb-115-003		
巡查日期	115 年 5 月 4 日 星期一	巡查人員	
巡查原因	<input type="checkbox"/> 濁水溪揚塵 <input type="checkbox"/> 空氣品質劣化 <input type="checkbox"/> 沙塵暴 <input checked="" type="checkbox"/> 例行性巡查		
揚塵狀況 (能見度)	<input checked="" type="checkbox"/> 無揚塵 <input type="checkbox"/> 輕微揚塵 <input type="checkbox"/> 中度揚塵 <input type="checkbox"/> 嚴重揚塵 <input type="checkbox"/> 非常嚴重揚塵 (10KM 外) (5-10KM) (1-5 KM) (1 KM 內) (500 M 內)		
環保署 監測站 空氣品質 狀況描述	崙背測站監測資料(時間 09 : 00)		麥寮測站監測資料(時間 09 : 00)
	PM ₁₀ 濃度: <u>51</u> $\mu\text{g}/\text{m}^3$	PM ₁₀ 濃度: <u>103</u> $\mu\text{g}/\text{m}^3$	PM ₁₀ 濃度: <u>103</u> $\mu\text{g}/\text{m}^3$
	PM _{2.5} 濃度: <u>19</u> $\mu\text{g}/\text{m}^3$	PM _{2.5} 濃度: <u>15</u> $\mu\text{g}/\text{m}^3$	PM _{2.5} 濃度: <u>15</u> $\mu\text{g}/\text{m}^3$
	風速: <u>2.2</u> m/s	風速: <u>7.3</u> m/s	風速: <u>7.3</u> m/s
	風向: <u>6</u>	風向: <u>357</u>	風向: <u>357</u>
巡查地點	<input type="checkbox"/> 西螺鎮溪州大橋上 <input checked="" type="checkbox"/> 二崙鄉自強大橋上 <input type="checkbox"/> 二崙鄉 64 號越堤路 <input type="checkbox"/> 麥寮鄉西濱大橋上		<input type="checkbox"/> 二崙鄉 96 號越堤路(高鐵橋旁) <input type="checkbox"/> 二崙鄉 74 號越堤路(二崙清潔隊) <input type="checkbox"/> 崙背鄉 40 號越堤路(草湖社區) <input type="checkbox"/> 麥寮鄉 10 號越堤路(出海口大沙洲)
現地狀況 描述	<input checked="" type="checkbox"/> 無人耕種區 <input checked="" type="checkbox"/> 抑制揚塵工法施作區 (<input type="checkbox"/> 灘地灑水 <input checked="" type="checkbox"/> 綠覆蓋 <input type="checkbox"/> 水覆蓋 <input type="checkbox"/> 防風林 <input type="checkbox"/> 防塵網 <input type="checkbox"/> 培厚 <input type="checkbox"/> 疏濬)		<input type="checkbox"/> 農耕施作區 <input checked="" type="checkbox"/> 其他: <u>鋪設稻草蓆</u>
主要裸露灘地	<input checked="" type="checkbox"/> 上游 (<input type="checkbox"/> 北岸 <input checked="" type="checkbox"/> 河道中 <input type="checkbox"/> 南岸) / <input checked="" type="checkbox"/> 下游 (<input type="checkbox"/> 北岸 <input checked="" type="checkbox"/> 河道中 <input type="checkbox"/> 南岸)		
現地氣象資料	1. 現地風速: <u>5.9</u> m/s		2. 現地風向: <u>3</u> (degrees)
現場地形 描述	現地風速 5.9m/s，上游低灘地稻草蓆覆蓋良好及南岸高灘地綠覆蓋良好，下游低灘裸露地濕潤，現場無揚塵發生。		
備註			

115 年度雲林縣濁水溪河川揚塵宣導、應變防制及環境清理計畫

濁水溪河川揚塵現場巡查紀錄單

巡查表單編號	Y1epb-115-003	巡查日期	115 年 5 月 4 日 星期一
現場 照片			
	現地風速	上游北岸	
			
	上游河道	上游南岸	
			
	上游南岸	下游南岸	
			
	下游河道	下游北岸	

巡查人員： 


計畫經理： 

115 年度雲林縣濁水溪河川揚塵宣導、應變防制及環境清理計畫

濁水溪河川揚塵現場巡查紀錄單

巡查表單編號	Y1epb-115-004	巡查日期	115 年 5 月 4 日 星期一
現場 照片			
	現地風速	現地狀況	
			
	現地狀況	現地狀況	
			
	現地狀況	現地狀況	
			
	現地狀況	現地狀況	

巡查人員： 


計畫經理： 

115 年度雲林縣濁水溪河川揚塵宣導、應變防制及環境清理計畫

濁水溪河川揚塵現場巡查紀錄單


巡查表單編號	Y1epb-115-005	巡查日期	115 年 5 月 4 日 星期一
現場 照片	 <p style="text-align: right; color: red; font-size: small;">2026.05.04</p>	 <p style="text-align: right; color: red; font-size: small;">2026.05.04</p>	
	現地風速	現地狀況	
	 <p style="text-align: right; color: red; font-size: small;">2026.05.04</p>	 <p style="text-align: right; color: red; font-size: small;">2026.05.04</p>	
	現地狀況	現地狀況	
	 <p style="text-align: right; color: red; font-size: small;">2026.05.04</p>	 <p style="text-align: right; color: red; font-size: small;">2026.05.04</p>	
	現地狀況	現地狀況	
			
	現地狀況	現地狀況	

巡查人員： 

計畫經理： 


115 年度雲林縣濁水溪河川揚塵宣導、應變防制及環境清理計畫

濁水溪河川揚塵現場巡查紀錄單

巡查表單編號	Y1epb-115-005		
巡查日期	115 年 5 月 4 日 星期一	巡查人員	
巡查原因	<input type="checkbox"/> 濁水溪揚塵 <input type="checkbox"/> 空氣品質劣化 <input type="checkbox"/> 沙塵暴 <input checked="" type="checkbox"/> 例行性巡查		
揚塵狀況 (能見度)	<input checked="" type="checkbox"/> 無揚塵 <input type="checkbox"/> 輕微揚塵 <input type="checkbox"/> 中度揚塵 <input type="checkbox"/> 嚴重揚塵 <input type="checkbox"/> 非常嚴重揚塵 (10KM 外) (5-10KM) (1-5 KM) (1 KM 內) (500 M 內)		
環保署 監測站 空氣品質 狀況描述	崙背測站監測資料(時間 10 : 00)		麥寮測站監測資料(時間 10 : 00)
	PM ₁₀ 濃度: <u>52</u> $\mu\text{g}/\text{m}^3$	PM ₁₀ 濃度: <u>160</u> $\mu\text{g}/\text{m}^3$	PM ₁₀ 濃度: <u>160</u> $\mu\text{g}/\text{m}^3$
	PM _{2.5} 濃度: <u>13</u> $\mu\text{g}/\text{m}^3$	PM _{2.5} 濃度: <u>21</u> $\mu\text{g}/\text{m}^3$	PM _{2.5} 濃度: <u>21</u> $\mu\text{g}/\text{m}^3$
	風速: <u>3.2</u> m/s	風速: <u>7.2</u> m/s	風速: <u>7.2</u> m/s
	風向: <u>77</u>	風向: <u>77</u>	風向: <u>359</u>
巡查地點	<input type="checkbox"/> 西螺鎮溪州大橋上 <input type="checkbox"/> 二崙鄉自強大橋上 <input checked="" type="checkbox"/> 二崙鄉 64 號越堤路 <input type="checkbox"/> 麥寮鄉西濱大橋上		<input type="checkbox"/> 二崙鄉 96 號越堤路(高鐵橋旁) <input type="checkbox"/> 二崙鄉 74 號越堤路(二崙清潔隊) <input type="checkbox"/> 崙背鄉 40 號越堤路(草湖社區) <input type="checkbox"/> 麥寮鄉 10 號越堤路(出海口大沙洲)
現地狀況 描述	<input checked="" type="checkbox"/> 無人耕種區 <input checked="" type="checkbox"/> 抑制揚塵工法施作區 (<input type="checkbox"/> 灘地灑水 <input checked="" type="checkbox"/> 綠覆蓋 <input type="checkbox"/> 水覆蓋 <input checked="" type="checkbox"/> 防風林 <input type="checkbox"/> 防塵網 <input type="checkbox"/> 培厚 <input type="checkbox"/> 疏濬)		<input type="checkbox"/> 農耕施作區 <input type="checkbox"/> 其他: _____
主要裸露灘地	<input checked="" type="checkbox"/> 上游 (<input type="checkbox"/> 北岸 <input type="checkbox"/> 河道中 <input checked="" type="checkbox"/> 南岸) / <input checked="" type="checkbox"/> 下游 (<input type="checkbox"/> 北岸 <input type="checkbox"/> 河道中 <input checked="" type="checkbox"/> 南岸)		
現地氣象資料	1. 現地風速: <u>4.5</u> m/s 2. 現地風向: <u>51</u> (degrees)		
現場地形 描述	現場風速 4.5m/s, 複式斷面情形良好, 南岸農耕地耕作中, 現場無揚塵發生。		
備註			

115 年度雲林縣濁水溪河川揚塵宣導、應變防制及環境清理計畫


濁水溪河川揚塵現場巡查紀錄單

巡查表單編號	Y1epb-115-006		
巡查日期	115 年 5 月 4 日 星期一	巡查人員	
巡查原因	<input type="checkbox"/> 濁水溪揚塵 <input type="checkbox"/> 空氣品質劣化 <input type="checkbox"/> 沙塵暴 <input checked="" type="checkbox"/> 例行性巡查		
揚塵狀況 (能見度)	<input checked="" type="checkbox"/> 無揚塵 <input type="checkbox"/> 輕微揚塵 <input type="checkbox"/> 中度揚塵 <input type="checkbox"/> 嚴重揚塵 <input type="checkbox"/> 非常嚴重揚塵 (10KM 外) (5-10KM) (1-5 KM) (1 KM 內) (500 M 內)		
環保署 監測站 空氣品質 狀況描述	崙背測站監測資料(時間 10 : 00)		麥寮測站監測資料(時間 10 : 00)
	PM ₁₀ 濃度: <u>52</u> $\mu\text{g}/\text{m}^3$	PM ₁₀ 濃度: <u>160</u> $\mu\text{g}/\text{m}^3$	PM ₁₀ 濃度: <u>160</u> $\mu\text{g}/\text{m}^3$
	PM _{2.5} 濃度: <u>13</u> $\mu\text{g}/\text{m}^3$	PM _{2.5} 濃度: <u>21</u> $\mu\text{g}/\text{m}^3$	PM _{2.5} 濃度: <u>21</u> $\mu\text{g}/\text{m}^3$
	風速: <u>3.2</u> m/s	風速: <u>7.2</u> m/s	風速: <u>7.2</u> m/s
	風向: <u>77</u>	風向: <u>359</u>	風向: <u>359</u>
巡查地點	<input type="checkbox"/> 西螺鎮溪州大橋上 <input type="checkbox"/> 二崙鄉自強大橋上 <input type="checkbox"/> 二崙鄉 64 號越堤路 <input type="checkbox"/> 麥寮鄉西濱大橋上	<input type="checkbox"/> 二崙鄉 96 號越堤路(高鐵橋旁) <input type="checkbox"/> 二崙鄉 74 號越堤路(二崙清潔隊) <input checked="" type="checkbox"/> 崙背鄉 40 號越堤路(草湖社區) <input type="checkbox"/> 麥寮鄉 10 號越堤路(出海口大沙洲)	
現地狀況 描述	<input checked="" type="checkbox"/> 無人耕種區 <input checked="" type="checkbox"/> 抑制揚塵工法施作區 (<input type="checkbox"/> 灘地灑水 <input checked="" type="checkbox"/> 綠覆蓋 <input type="checkbox"/> 水覆蓋 <input checked="" type="checkbox"/> 防風林 <input type="checkbox"/> 防塵網 <input type="checkbox"/> 培厚 <input type="checkbox"/> 疏濬)	<input checked="" type="checkbox"/> 農耕施作區 <input type="checkbox"/> 其他: _____	
主要裸露灘地	<input checked="" type="checkbox"/> 上游 (<input type="checkbox"/> 北岸 <input checked="" type="checkbox"/> 河道中 <input type="checkbox"/> 南岸) / <input checked="" type="checkbox"/> 下游 (<input type="checkbox"/> 北岸 <input checked="" type="checkbox"/> 河道中 <input type="checkbox"/> 南岸)		
現地氣象資料	1. 現地風速: <u>7.0</u> m/s 2. 現地風向: <u>34</u> (degrees)		
現場地形 描述	現場風速 7.0m/s，南岸複式斷面養護良好，農耕施作區耕作良好，現場無揚塵發生。		
備註			

115 年度雲林縣濁水溪河川揚塵宣導、應變防制及環境清理計畫

濁水溪河川揚塵現場巡查紀錄單


巡查表單編號	Y1epb-115-006	巡查日期	115 年 5 月 4 日 星期一
現場 照片			
	現地風速	下游	
			
	北岸	上游	
			
	防風林	現地狀況	
			
	現地狀況	現地狀況	

巡查人員：

計畫經理：

115 年度雲林縣濁水溪河川揚塵宣導、應變防制及環境清理計畫

濁水溪河川揚塵現場巡查紀錄單

巡查表單編號	Y1epb-115-007		
巡查日期	115 年 5 月 4 日 星期一	巡查人員	
巡查原因	<input type="checkbox"/> 濁水溪揚塵 <input type="checkbox"/> 空氣品質劣化 <input type="checkbox"/> 沙塵暴 <input checked="" type="checkbox"/> 例行性巡查		
揚塵狀況 (能見度)	<input checked="" type="checkbox"/> 無揚塵 <input type="checkbox"/> 輕微揚塵 <input type="checkbox"/> 中度揚塵 <input type="checkbox"/> 嚴重揚塵 <input type="checkbox"/> 非常嚴重揚塵 (10KM 外) (5-10KM) (1-5 KM) (1 KM 內) (500 M 內)		
環保署 監測站 空氣品質 狀況描述	崙背測站監測資料(時間 10 : 00)		麥寮測站監測資料(時間 10 : 00)
	PM ₁₀ 濃度: <u>52</u> $\mu\text{g}/\text{m}^3$	PM ₁₀ 濃度: <u>160</u> $\mu\text{g}/\text{m}^3$	PM _{2.5} 濃度: <u>21</u> $\mu\text{g}/\text{m}^3$
	PM _{2.5} 濃度: <u>13</u> $\mu\text{g}/\text{m}^3$	風速: <u>3.2</u> m/s	風速: <u>7.2</u> m/s
	風向: <u>77</u>	風向: <u>359</u>	
巡查地點	<input type="checkbox"/> 西螺鎮溪州大橋上 <input type="checkbox"/> 二崙鄉自強大橋上 <input type="checkbox"/> 二崙鄉 64 號越堤路 <input checked="" type="checkbox"/> 麥寮鄉西濱大橋上	<input type="checkbox"/> 二崙鄉 96 號越堤路(高鐵橋旁) <input type="checkbox"/> 二崙鄉 74 號越堤路(二崙清潔隊) <input type="checkbox"/> 崙背鄉 40 號越堤路(草湖社區) <input type="checkbox"/> 麥寮鄉 10 號越堤路(出海口大沙洲)	
現地狀況 描述	<input checked="" type="checkbox"/> 無人耕種區 <input checked="" type="checkbox"/> 抑制揚塵工法施作區 (<input type="checkbox"/> 灘地灑水 <input checked="" type="checkbox"/> 綠覆蓋 <input checked="" type="checkbox"/> 水覆蓋 <input type="checkbox"/> 防風林 <input type="checkbox"/> 防塵網 <input type="checkbox"/> 培厚 <input type="checkbox"/> 疏濬)	<input type="checkbox"/> 農耕施作區 <input checked="" type="checkbox"/> 其他: <u>稻草蓆</u>	
主要裸露灘地	<input checked="" type="checkbox"/> 上游 (<input type="checkbox"/> 北岸 <input type="checkbox"/> 河道中 <input checked="" type="checkbox"/> 南岸) / <input type="checkbox"/> 下游 (<input type="checkbox"/> 北岸 <input type="checkbox"/> 河道中 <input checked="" type="checkbox"/> 南岸)		
現地氣象資料	1. 現地風速: <u>7.5</u> m/s		2. 現地風向: <u>19</u> (degrees)
現場地形 描述	現場風速 7.5m/s，河道中上游北岸及下游南北岸低灘地稻草蓆鋪設維持良好及水、綠覆蓋良好，現場無揚塵發生。		
備註			

115 年度雲林縣濁水溪河川揚塵宣導、應變防制及環境清理計畫

濁水溪河川揚塵現場巡查紀錄單


巡查表單編號	Y1epb-115-007	巡查日期	115 年 5 月 4 日 星期一	
現場 照片			現地風速	上游北岸
			上游河中灘地	上游南岸
			上游南岸	下游南岸
			下游河中灘地	下游北岸

巡查人員： 

計畫經理： 

115 年度雲林縣濁水溪河川揚塵宣導、應變防制及環境清理計畫

濁水溪河川揚塵現場巡查紀錄單

巡查表單編號	Y1epb-115-008		
巡查日期	115 年 5 月 4 日 星期一	巡查人員	
巡查原因	<input type="checkbox"/> 濁水溪揚塵 <input type="checkbox"/> 空氣品質劣化 <input type="checkbox"/> 沙塵暴 <input checked="" type="checkbox"/> 例行性巡查		
揚塵狀況 (能見度)	<input checked="" type="checkbox"/> 無揚塵 <input type="checkbox"/> 輕微揚塵 <input type="checkbox"/> 中度揚塵 <input type="checkbox"/> 嚴重揚塵 <input type="checkbox"/> 非常嚴重揚塵 (10KM 外) (5-10KM) (1-5 KM) (1 KM 內) (500 M 內)		
環保署 監測站 空氣品質 狀況描述	崙背測站監測資料(時間 10 : 00)		麥寮測站監測資料(時間 10 : 00)
	PM ₁₀ 濃度: <u>52</u> $\mu\text{g}/\text{m}^3$ PM _{2.5} 濃度: <u>13</u> $\mu\text{g}/\text{m}^3$ 風速: <u>3.2</u> m/s 風向: <u>77</u>		PM ₁₀ 濃度: <u>160</u> $\mu\text{g}/\text{m}^3$ PM _{2.5} 濃度: <u>21</u> $\mu\text{g}/\text{m}^3$ 風速: <u>7.2</u> m/s 風向: <u>359</u>
巡查地點	<input type="checkbox"/> 西螺鎮溪州大橋上 <input type="checkbox"/> 二崙鄉自強大橋上 <input type="checkbox"/> 二崙鄉 64 號越堤路 <input type="checkbox"/> 麥寮鄉西濱大橋上		<input type="checkbox"/> 二崙鄉 96 號越堤路(高鐵橋旁) <input type="checkbox"/> 二崙鄉 74 號越堤路(二崙清潔隊) <input type="checkbox"/> 崙背鄉 40 號越堤路(草湖社區) <input checked="" type="checkbox"/> 麥寮鄉 10 號越堤路(出海口大沙洲)
現地狀況 描述	<input checked="" type="checkbox"/> 無人耕種區 <input type="checkbox"/> 農耕施作區 <input checked="" type="checkbox"/> 抑制揚塵工法施作區 <input type="checkbox"/> 其他: _____ (<input type="checkbox"/> 灘地灑水 <input checked="" type="checkbox"/> 綠覆蓋 <input checked="" type="checkbox"/> 水覆蓋 <input checked="" type="checkbox"/> 防風林 <input type="checkbox"/> 防塵網 <input type="checkbox"/> 培厚 <input type="checkbox"/> 疏濬)		
主要裸露灘地	<input checked="" type="checkbox"/> 上游 (<input checked="" type="checkbox"/> 北岸 <input checked="" type="checkbox"/> 河道中 <input type="checkbox"/> 南岸) / <input checked="" type="checkbox"/> 下游 (<input type="checkbox"/> 北岸 <input checked="" type="checkbox"/> 河道中 <input checked="" type="checkbox"/> 南岸)		
現地氣象資料	1. 現地風速: <u>9.3</u> m/s 2. 現地風向: <u>347</u> (degrees)		
現場地形 描述	現場風速 9.3m/s，南岸水、綠覆蓋良好，北岸灘地稻草席鋪設良好，工程機具作業中，現場無揚塵發生。		
備註			

115 年度雲林縣濁水溪河川揚塵宣導、應變防制及環境清理計畫

濁水溪河川揚塵現場巡查紀錄單

巡查表單編號	Y1epb-115-008	巡查日期	115 年 5 月 4 日 星期一
現場 照片			
	現地風速	現地狀況	
			
	現地狀況	現地狀況	
			
	灑水作業	現地狀況	
			
	現地狀況	現地狀況	

巡查人員： 

計畫經理： 