







114 年度雲林縣懸浮微粒災害應變演練 暨濁水溪河川揚塵宣導應變防制及環境清理計畫

濁水溪河川揚塵現場巡查紀錄單

巡查表單編號	Y1epb-114-304		
巡查日期	115 年 4 月 14 日 星期二	巡查人員	
巡查原因	<input type="checkbox"/> 濁水溪揚塵 <input type="checkbox"/> 空氣品質劣化 <input type="checkbox"/> 沙塵暴 <input checked="" type="checkbox"/> 例行性巡查		
揚塵狀況 (能見度)	<input checked="" type="checkbox"/> 無揚塵 <input type="checkbox"/> 輕微揚塵 <input type="checkbox"/> 中度揚塵 <input type="checkbox"/> 嚴重揚塵 <input type="checkbox"/> 非常嚴重揚塵 (10KM 外) (5-10KM) (1-5 KM) (1 KM 內) (500 M 內)		
環境部 監測站 空氣品質 狀況描述	崙背測站監測資料(時間 09 : 00)		麥寮測站監測資料(時間 09 : 00)
	PM ₁₀ 濃度: <u>18</u> $\mu\text{g}/\text{m}^3$	PM ₁₀ 濃度: <u>16</u> $\mu\text{g}/\text{m}^3$	PM _{2.5} 濃度: <u>12</u> $\mu\text{g}/\text{m}^3$
	PM _{2.5} 濃度: <u>10</u> $\mu\text{g}/\text{m}^3$	風速: <u>1.6</u> m/s	風速: <u>2.2</u> m/s
	風向: <u>227</u>	風向: <u>216</u>	
巡查地點	<input checked="" type="checkbox"/> 西螺鎮溪州大橋上 <input type="checkbox"/> 二崙鄉自強大橋上 <input type="checkbox"/> 二崙鄉 64 號越堤路 <input type="checkbox"/> 麥寮鄉西濱大橋上		<input type="checkbox"/> 二崙鄉 96 號越堤路(高鐵橋旁) <input type="checkbox"/> 二崙鄉 74 號越堤路(二崙清潔隊) <input type="checkbox"/> 崙背鄉 40 號越堤路(草湖社區) <input type="checkbox"/> 麥寮鄉 10 號越堤路(出海口大沙洲)
現地狀況 描述	<input checked="" type="checkbox"/> 無人耕種區 <input checked="" type="checkbox"/> 抑制揚塵工法施作區 (<input type="checkbox"/> 灘地灑水 <input checked="" type="checkbox"/> 綠覆蓋 <input checked="" type="checkbox"/> 水覆蓋 <input type="checkbox"/> 防風林 <input checked="" type="checkbox"/> 防塵網 <input type="checkbox"/> 培厚 <input type="checkbox"/> 疏濬)		<input type="checkbox"/> 農耕施作區 <input checked="" type="checkbox"/> 其他: <u>鋪設稻草蓆</u>
主要裸露灘地	<input checked="" type="checkbox"/> 上游 (<input type="checkbox"/> 北岸 <input checked="" type="checkbox"/> 河道中 <input type="checkbox"/> 南岸) / <input checked="" type="checkbox"/> 下游 (<input type="checkbox"/> 北岸 <input checked="" type="checkbox"/> 河道中 <input type="checkbox"/> 南岸)		
現地氣象資料	1. 現地風速: <u>8.0</u> m/s		2. 現地風向: <u>211</u> (degrees)
現場地形 描述	現地風速 3.6m/s，上、下游河道稻草蓆覆蓋及水、綠覆蓋良好，上游攔水土堤維持良好，現場無揚塵發生。		
備註			

114 年度雲林縣懸浮微粒災害應變演練 暨濁水溪河川揚塵宣導應變防制及環境清理計畫 濁水溪河川揚塵現場巡查紀錄單

巡查表單編號	Y1epb-114-304	巡查日期	115 年 4 月 14 日 星期二
現場 照片			
	現地風速	上游北岸	上游河道
			
	上游南岸	上游南岸	下游河道
			
	下游南岸	下游南岸	下游北岸


巡查人員： 廖俊傑


計畫經理： 蔡明安

114 年度雲林縣懸浮微粒災害應變演練 暨濁水溪河川揚塵宣導應變防制及環境清理計畫









濁水溪河川揚塵現場巡查紀錄單

巡查表單編號	Y1epb-114-305	巡查日期	115 年 4 月 14 日 星期二
現場 照片			
	現地風速	下游	下游
			
	河道	上游	上游
			
	現地狀況	現地狀況	現地狀況
			
	現地狀況	現地狀況	現地狀況

巡查人員： 

計畫經理： 

114 年度雲林縣懸浮微粒災害應變演練 暨濁水溪河川揚塵宣導應變防制及環境清理計畫 濁水溪河川揚塵現場巡查紀錄單


巡查表單編號	Y1epb-114-306	巡查日期	115 年 4 月 14 日 星期二
現場 照片			
	現地風速	上游北岸	
			
	上游北岸	上游河道	
			
	上游南岸	下游南岸	
			
	下游河道	下游北岸	

巡查人員：廖俊傑

計畫經理：蔡明安

114 年度雲林縣懸浮微粒災害應變演練 暨濁水溪河川揚塵宣導應變防制及環境清理計畫

濁水溪河川揚塵現場巡查紀錄單

巡查表單編號	Y1epb-114-307	巡查日期	115 年 4 月 14 日 星期二	
現場 照片			現地風速	現地狀況
			現地狀況	現地狀況
			現地狀況	現地狀況
			現地狀況	現地狀況

巡查人員：廖俊傑

計畫經理：蔡明安









114 年度雲林縣懸浮微粒災害應變演練 暨濁水溪河川揚塵宣導應變防制及環境清理計畫


濁水溪河川揚塵現場巡查紀錄單


巡查表單編號	Y1epb-114-308		
巡查日期	115 年 4 月 14 日 星期二	巡查人員	廖俊傑
巡查原因	<input type="checkbox"/> 濁水溪揚塵 <input type="checkbox"/> 空氣品質劣化 <input type="checkbox"/> 沙塵暴 <input checked="" type="checkbox"/> 例行性巡查		
揚塵狀況 (能見度)	<input type="checkbox"/> 無揚塵 <input checked="" type="checkbox"/> 輕微揚塵 <input type="checkbox"/> 中度揚塵 <input type="checkbox"/> 嚴重揚塵 <input type="checkbox"/> 非常嚴重揚塵 (10KM 外) (5-10KM) (1-5 KM) (1 KM 內) (500 M 內)		
環境部 監測站 空氣品質 狀況描述	崙背測站監測資料(時間 10 : 00)	麥寮測站監測資料(時間 10 : 00)	
	PM ₁₀ 濃度: <u>18</u> $\mu\text{g}/\text{m}^3$ PM _{2.5} 濃度: <u>11</u> $\mu\text{g}/\text{m}^3$ 風速: <u>2.1</u> m/s 風向: <u>212</u>	PM ₁₀ 濃度: <u>16</u> $\mu\text{g}/\text{m}^3$ PM _{2.5} 濃度: <u>9</u> $\mu\text{g}/\text{m}^3$ 風速: <u>3.7</u> m/s 風向: <u>219</u>	
巡查地點	<input type="checkbox"/> 西螺鎮溪州大橋上 <input type="checkbox"/> 二崙鄉自強大橋上 <input checked="" type="checkbox"/> 二崙鄉 64 號越堤路 <input type="checkbox"/> 麥寮鄉西濱大橋上	<input type="checkbox"/> 二崙鄉 96 號越堤路(高鐵橋旁) <input type="checkbox"/> 二崙鄉 74 號越堤路(二崙清潔隊) <input type="checkbox"/> 崙背鄉 40 號越堤路(草湖社區) <input type="checkbox"/> 麥寮鄉 10 號越堤路(出海口大沙洲)	
現地狀況 描述	<input checked="" type="checkbox"/> 無人耕種區 <input type="checkbox"/> 農耕施作區 <input checked="" type="checkbox"/> 抑制揚塵工法施作區 <input type="checkbox"/> 其他: _____ (<input type="checkbox"/> 灘地灑水 <input checked="" type="checkbox"/> 綠覆蓋 <input type="checkbox"/> 水覆蓋 <input checked="" type="checkbox"/> 防風林 <input type="checkbox"/> 防塵網 <input type="checkbox"/> 培厚 <input type="checkbox"/> 疏濬)		
主要裸露灘地	<input type="checkbox"/> 上游 (<input type="checkbox"/> 北岸 <input type="checkbox"/> 河道中 <input type="checkbox"/> 南岸) / <input type="checkbox"/> 下游 (<input type="checkbox"/> 北岸 <input type="checkbox"/> 河道中 <input type="checkbox"/> 南岸)		
現地氣象資料	1. 現地風速: <u>2.4</u> m/s 2. 現地風向: <u>225</u> (degrees)		
現場地形 描述	現場風速 2.4m/s，複式斷面情形良好，南岸農地地稻草覆蓋良好，現場無揚塵發生。		
備註			

114 年度雲林縣懸浮微粒災害應變演練 暨濁水溪河川揚塵宣導應變防制及環境清理計畫









濁水溪河川揚塵現場巡查紀錄單

巡查表單編號	Y1epb-114-308	巡查日期	115 年 4 月 14 日 星期二
現場 照片			
	現地風速	現地狀況	
			
	現地狀況	現地狀況	
			
	現地狀況	現地狀況	
			
	現地狀況	現地狀況	

巡查人員： 

計畫經理： 

114 年度雲林縣懸浮微粒災害應變演練 暨濁水溪河川揚塵宣導應變防制及環境清理計畫 濁水溪河川揚塵現場巡查紀錄單


巡查表單編號	Y1epb-114-309	巡查日期	115 年 4 月 14 日 星期二
現場 照片			
	現地風速	下游	
			
	北岸	上游	
			
	防風林	現地狀況	
			
	現地狀況	現地狀況	

巡查人員：廖俊傑













計畫經理：蔡明安

114 年度雲林縣懸浮微粒災害應變演練 暨濁水溪河川揚塵宣導應變防制及環境清理計畫

濁水溪河川揚塵現場巡查紀錄單

巡查表單編號	Y1epb-114-310		
巡查日期	115 年 4 月 14 日 星期二	巡查人員	
巡查原因	<input type="checkbox"/> 濁水溪揚塵 <input type="checkbox"/> 空氣品質劣化 <input type="checkbox"/> 沙塵暴 <input checked="" type="checkbox"/> 例行性巡查		
揚塵狀況 (能見度)	<input type="checkbox"/> 無揚塵 <input checked="" type="checkbox"/> 輕微揚塵 <input type="checkbox"/> 中度揚塵 <input type="checkbox"/> 嚴重揚塵 <input type="checkbox"/> 非常嚴重揚塵 (10KM 外) (5-10KM) (1-5 KM) (1 KM 內) (500 M 內)		
環境部 監測站 空氣品質 狀況描述	崙背測站監測資料(時間 10 : 00)	麥寮測站監測資料(時間 10 : 00)	
	PM ₁₀ 濃度: _____ 18 _____ $\mu\text{g}/\text{m}^3$ PM _{2.5} 濃度: _____ 11 _____ $\mu\text{g}/\text{m}^3$ 風速: _____ 2.1 _____ m/s 風向: _____ 212 _____	PM ₁₀ 濃度: _____ 16 _____ $\mu\text{g}/\text{m}^3$ PM _{2.5} 濃度: _____ 9 _____ $\mu\text{g}/\text{m}^3$ 風速: _____ 3.7 _____ m/s 風向: _____ 219 _____	
巡查地點	<input type="checkbox"/> 西螺鎮溪州大橋上 <input type="checkbox"/> 二崙鄉 96 號越堤路(高鐵橋旁) <input type="checkbox"/> 二崙鄉自強大橋上 <input type="checkbox"/> 二崙鄉 74 號越堤路(二崙清潔隊) <input type="checkbox"/> 二崙鄉 64 號越堤路 <input type="checkbox"/> 崙背鄉 40 號越堤路(草湖社區) <input checked="" type="checkbox"/> 麥寮鄉西濱大橋上 <input type="checkbox"/> 麥寮鄉 10 號越堤路(出海口大沙洲)		
現地狀況 描述	<input type="checkbox"/> 無人耕種區 <input type="checkbox"/> 農耕施作區 <input checked="" type="checkbox"/> 抑制揚塵工法施作區 <input checked="" type="checkbox"/> 其他: _____ 稻草蓆 _____ (<input type="checkbox"/> 灘地灑水 <input checked="" type="checkbox"/> 綠覆蓋 <input type="checkbox"/> 水覆蓋 <input type="checkbox"/> 防風林 <input type="checkbox"/> 防塵網 <input type="checkbox"/> 培厚 <input type="checkbox"/> 疏濬)		
主要裸露灘地	<input checked="" type="checkbox"/> 上游 (<input checked="" type="checkbox"/> 北岸 <input checked="" type="checkbox"/> 河道中 <input type="checkbox"/> 南岸) / <input checked="" type="checkbox"/> 下游 (<input checked="" type="checkbox"/> 北岸 <input checked="" type="checkbox"/> 河道中 <input type="checkbox"/> 南岸)		
現地氣象資料	1. 現地風速: _____ 4.4 _____ m/s 2. 現地風向: _____ 212 _____ (degrees)		
現場地形 描述	現場風速 4.4m/s，河道中西濱大橋區域及北岸稻草蓆鋪設維持良好，低灘地水覆蓋良好，現場無揚塵發生。		
備註	 		

114 年度雲林縣懸浮微粒災害應變演練 暨濁水溪河川揚塵宣導應變防制及環境清理計畫 濁水溪河川揚塵現場巡查紀錄單

巡查表單編號	Y1epb-114-310	巡查日期	115 年 4 月 14 日 星期二
現場 照片			
	現地風速	上游北岸	上游北岸
			
	上游河中灘地	上游南岸	上游南岸
			
	上游南岸	下游南岸	下游南岸
			
	下游河中灘地	下游北岸	下游北岸

巡查人員：廖俊傑

計畫經理：蔡明安

114 年度雲林縣懸浮微粒災害應變演練 暨濁水溪河川揚塵宣導應變防制及環境清理計畫 濁水溪河川揚塵現場巡查紀錄單

巡查表單編號	Y1epb-114-311		
巡查日期	115 年 4 月 14 日 星期二	巡查人員	廖俊傑
巡查原因	<input type="checkbox"/> 濁水溪揚塵 <input type="checkbox"/> 空氣品質劣化 <input type="checkbox"/> 沙塵暴 <input checked="" type="checkbox"/> 例行性巡查		
揚塵狀況 (能見度)	<input type="checkbox"/> 無揚塵 <input checked="" type="checkbox"/> 輕微揚塵 <input type="checkbox"/> 中度揚塵 <input type="checkbox"/> 嚴重揚塵 <input type="checkbox"/> 非常嚴重揚塵 (10KM 外) (5-10KM) (1-5 KM) (1 KM 內) (500 M 內)		
環境部 監測站 空氣品質 狀況描述	崙背測站監測資料(時間 10 : 00)		麥寮測站監測資料(時間 10 : 00)
	PM ₁₀ 濃度: _____ 18 _____ $\mu\text{g}/\text{m}^3$	PM _{2.5} 濃度: _____ 11 _____ $\mu\text{g}/\text{m}^3$	PM ₁₀ 濃度: _____ 16 _____ $\mu\text{g}/\text{m}^3$
	風速: _____ 2.1 _____ m/s	風向: _____ 212 _____	PM _{2.5} 濃度: _____ 9 _____ $\mu\text{g}/\text{m}^3$
			風速: _____ 3.7 _____ m/s
			風向: _____ 219 _____
巡查地點	<input type="checkbox"/> 西螺鎮溪州大橋上 <input type="checkbox"/> 二崙鄉 96 號越堤路(高鐵橋旁) <input type="checkbox"/> 二崙鄉自強大橋上 <input type="checkbox"/> 二崙鄉 74 號越堤路(二崙清潔隊) <input type="checkbox"/> 二崙鄉 64 號越堤路 <input type="checkbox"/> 崙背鄉 40 號越堤路(草湖社區) <input type="checkbox"/> 麥寮鄉西濱大橋上 <input checked="" type="checkbox"/> 麥寮鄉 10 號越堤路(出海口大沙洲)		
現地狀況 描述	<input checked="" type="checkbox"/> 無人耕種區 <input type="checkbox"/> 農耕施作區 <input checked="" type="checkbox"/> 抑制揚塵工法施作區 <input type="checkbox"/> 其他: _____ (<input type="checkbox"/> 灘地灑水 <input checked="" type="checkbox"/> 綠覆蓋 <input checked="" type="checkbox"/> 水覆蓋 <input checked="" type="checkbox"/> 防風林 <input type="checkbox"/> 防塵網 <input type="checkbox"/> 培厚 <input type="checkbox"/> 疏濬)		
主要裸露灘地	<input type="checkbox"/> 上游 (<input type="checkbox"/> 北岸 <input type="checkbox"/> 河道中 <input type="checkbox"/> 南岸) / <input type="checkbox"/> 下游 (<input type="checkbox"/> 北岸 <input type="checkbox"/> 河道中 <input type="checkbox"/> 南岸)		
現地氣象資料	1. 現地風速: _____ 13.9 _____ m/s 2. 現地風向: _____ 7 _____ (degrees)		
現場地形 描述	現場風速 2.8m/s，南岸水、綠覆蓋良好，現場無揚塵發生。		
備註	 		

114 年度雲林縣懸浮微粒災害應變演練 暨濁水溪河川揚塵宣導應變防制及環境清理計畫 濁水溪河川揚塵現場巡查紀錄單

巡查表單編號	Y1epb-114-311	巡查日期	115 年 4 月 14 日 星期二	
現場 照片			現地風速	現地狀況
			現地狀況	現地狀況
			現地狀況	現地狀況
			現地狀況	現地狀況

巡查人員： 廖俊傑

計畫經理： 蔡明安