


# 112 年度雲林縣濁水溪河川揚塵宣導、應變防制及環境清理計畫

## 濁水溪河川揚塵現場巡查紀錄單


巡查表單編號	Y1epb-112-211		
巡查日期	113 年 03 月 01 日 星期五	巡查人員	
巡查原因	<input type="checkbox"/> 濁水溪揚塵 <input type="checkbox"/> 空氣品質劣化 <input type="checkbox"/> 沙塵暴 <input checked="" type="checkbox"/> 例行性巡查		
揚塵狀況 (能見度)	<input checked="" type="checkbox"/> 無揚塵 <input type="checkbox"/> 輕微揚塵 <input type="checkbox"/> 中度揚塵 <input type="checkbox"/> 嚴重揚塵 <input type="checkbox"/> 非常嚴重揚塵 (10KM 外)    (5-10KM)    (1-5 KM)    (1 KM 內)    (500 M 內)		
環保署 監測站 空氣品質 狀況描述	崙背測站監測資料(時間 09 : 00 )		麥寮測站監測資料(時間 09 : 00 )
	PM <sub>10</sub> 濃度: _____ 31 _____ $\mu\text{g}/\text{m}^3$	PM <sub>10</sub> 濃度: _____ 64 _____ $\mu\text{g}/\text{m}^3$	PM <sub>2.5</sub> 濃度: _____ 8 _____ $\mu\text{g}/\text{m}^3$
	PM <sub>2.5</sub> 濃度: _____ 5 _____ $\mu\text{g}/\text{m}^3$	PM <sub>2.5</sub> 濃度: _____ 8 _____ $\mu\text{g}/\text{m}^3$	PM <sub>2.5</sub> 濃度: _____ 8 _____ $\mu\text{g}/\text{m}^3$
	風速: _____ 2.9 _____ m/s	風速: _____ 7.5 _____ m/s	風速: _____ 7.5 _____ m/s
	風向: _____ 73 _____	風向: _____ 357 _____	風向: _____ 357 _____
巡查地點	<input checked="" type="checkbox"/> 西螺鎮溪州大橋上 <input type="checkbox"/> 二崙鄉 96 號越堤路(高鐵橋旁) <input type="checkbox"/> 二崙鄉自強大橋上 <input type="checkbox"/> 二崙鄉 74 號越堤路(二崙清潔隊) <input type="checkbox"/> 二崙鄉 64 號越堤路 <input type="checkbox"/> 崙背鄉 40 號越堤路(草湖社區) <input type="checkbox"/> 麥寮鄉西濱大橋上 <input type="checkbox"/> 麥寮鄉 10 號越堤路(出海口大沙洲)		
現地狀況 描述	<input checked="" type="checkbox"/> 無人耕種區 <input type="checkbox"/> 農耕施作區 <input checked="" type="checkbox"/> 抑制揚塵工法施作區 <input type="checkbox"/> 其他: _____ ( <input type="checkbox"/> 灘地灑水 <input checked="" type="checkbox"/> 綠覆蓋 <input checked="" type="checkbox"/> 水覆蓋 <input type="checkbox"/> 防風林 <input type="checkbox"/> 防塵網 <input type="checkbox"/> 培厚 <input type="checkbox"/> 疏濬 )		
主要裸露灘地	<input checked="" type="checkbox"/> 上游 ( <input type="checkbox"/> 北岸 <input checked="" type="checkbox"/> 河道中 <input type="checkbox"/> 南岸 ) / <input checked="" type="checkbox"/> 下游 ( <input type="checkbox"/> 北岸 <input checked="" type="checkbox"/> 河道中 <input type="checkbox"/> 南岸 )		
現地氣象資料	1. 現地風速: _____ 5.3 _____ m/s      2. 現地風向: _____ 70 _____ (degrees)		
現場地形 描述	現地風速 5.3m/s，河道水位低，上游河道中灘地稻草蓆覆蓋良好，河中灘地濕裸露地面積較大，現場無揚塵發生。		
備註			




# 112 年度雲林縣濁水溪河川揚塵宣導、應變防制及環境清理計畫

## 濁水溪河川揚塵現場巡查紀錄單

巡查表單編號	Y1epb-112-211	巡查日期	113 年 03 月 01 日 星期五	
現場 照片			現地風速	上游北岸
			上游河道	上游南岸
			上游南岸	下游南岸
			下游河道	下游北岸


巡查人員：

計畫經理：



# 112 年度雲林縣濁水溪河川揚塵宣導、應變防制及環境清理計畫

## 濁水溪河川揚塵現場巡查紀錄單

巡查表單編號	Y1epb-112-212		
巡查日期	113 年 03 月 01 日 星期五	巡查人員	
巡查原因	<input type="checkbox"/> 濁水溪揚塵 <input type="checkbox"/> 空氣品質劣化 <input type="checkbox"/> 沙塵暴 <input checked="" type="checkbox"/> 例行性巡查		
揚塵狀況 (能見度)	<input checked="" type="checkbox"/> 無揚塵 <input type="checkbox"/> 輕微揚塵 <input type="checkbox"/> 中度揚塵 <input type="checkbox"/> 嚴重揚塵 <input type="checkbox"/> 非常嚴重揚塵 (10KM 外) (5-10KM) (1-5 KM) (1 KM 內) (500 M 內)		
環保署 監測站 空氣品質 狀況描述	崙背測站監測資料(時間 09 : 00 )		麥寮測站監測資料(時間 09 : 00 )
	PM <sub>10</sub> 濃度: _____ 31 _____ $\mu\text{g}/\text{m}^3$	PM <sub>10</sub> 濃度: _____ 64 _____ $\mu\text{g}/\text{m}^3$	PM <sub>2.5</sub> 濃度: _____ 8 _____ $\mu\text{g}/\text{m}^3$
	PM <sub>2.5</sub> 濃度: _____ 5 _____ $\mu\text{g}/\text{m}^3$	PM <sub>2.5</sub> 濃度: _____ 8 _____ $\mu\text{g}/\text{m}^3$	風速: _____ 7.5 _____ m/s
	風速: _____ 2.9 _____ m/s	風速: _____ 7.5 _____ m/s	風向: _____ 357 _____
	風向: _____ 73 _____	風向: _____ 357 _____	
巡查地點	<input type="checkbox"/> 西螺鎮溪州大橋上 <input checked="" type="checkbox"/> 二崙鄉 96 號越堤路(高鐵橋旁) <input type="checkbox"/> 二崙鄉自強大橋上 <input type="checkbox"/> 二崙鄉 74 號越堤路(二崙清潔隊) <input type="checkbox"/> 二崙鄉 64 號越堤路 <input type="checkbox"/> 崙背鄉 40 號越堤路(草湖社區) <input type="checkbox"/> 麥寮鄉西濱大橋上 <input type="checkbox"/> 麥寮鄉 10 號越堤路(出海口大沙洲)		
現地狀況 描述	<input checked="" type="checkbox"/> 無人耕種區 <input checked="" type="checkbox"/> 農耕施作區 <input checked="" type="checkbox"/> 抑制揚塵工法施作區 <input type="checkbox"/> 其他: _____ ( <input type="checkbox"/> 灘地灑水 <input checked="" type="checkbox"/> 綠覆蓋 <input checked="" type="checkbox"/> 水覆蓋 <input checked="" type="checkbox"/> 防風林 <input type="checkbox"/> 防塵網 <input type="checkbox"/> 培厚 <input type="checkbox"/> 疏濬 )		
主要裸露灘地	<input checked="" type="checkbox"/> 上游 ( <input checked="" type="checkbox"/> 北岸 <input checked="" type="checkbox"/> 河道中 <input type="checkbox"/> 南岸 ) / <input checked="" type="checkbox"/> 下游 ( <input type="checkbox"/> 北岸 <input checked="" type="checkbox"/> 河道中 <input type="checkbox"/> 南岸 )		
現地氣象資料	1. 現地風速: _____ 6.1 _____ m/s      2. 現地風向: _____ 65 _____ (degrees)		
現場地形 描述	現地風速 6.1m/s，河道水位低，農耕施作區耕作中，河道中水覆蓋及稻草蓆覆蓋良好，現場無塵發生。		
備註			



# 112 年度雲林縣濁水溪河川揚塵宣導、應變防制及環境清理計畫

## 濁水溪河川揚塵現場巡查紀錄單

巡查表單編號	Y1epb-112-212	巡查日期	113 年 03 月 01 日 星期五
現場 照片			
	現地風速	下游	
			
	河道	上游	
			
	現地狀況	現地狀況	
			
	現地狀況	現地狀況	


巡查人員：劉柏璋

計畫經理：蔡明安



# 112 年度雲林縣濁水溪河川揚塵宣導、應變防制及環境清理計畫









## 濁水溪河川揚塵現場巡查紀錄單


巡查表單編號	Y1epb-112-213		
巡查日期	113 年 03 月 01 日 星期五	巡查人員	
巡查原因	<input type="checkbox"/> 濁水溪揚塵 <input type="checkbox"/> 空氣品質劣化 <input type="checkbox"/> 沙塵暴 <input checked="" type="checkbox"/> 例行性巡查		
揚塵狀況 (能見度)	<input checked="" type="checkbox"/> 無揚塵 <input type="checkbox"/> 輕微揚塵 <input type="checkbox"/> 中度揚塵 <input type="checkbox"/> 嚴重揚塵 <input type="checkbox"/> 非常嚴重揚塵 (10KM 外) (5-10KM) (1-5 KM) (1 KM 內) (500 M 內)		
環保署 監測站 空氣品質 狀況描述	崙背測站監測資料(時間 09 : 00 )		麥寮測站監測資料(時間 09 : 00 )
	PM <sub>10</sub> 濃度: <u>31</u> $\mu\text{g}/\text{m}^3$	PM <sub>2.5</sub> 濃度: <u>5</u> $\mu\text{g}/\text{m}^3$	PM <sub>10</sub> 濃度: <u>64</u> $\mu\text{g}/\text{m}^3$
	風速: <u>2.9</u> m/s	風向: <u>73</u>	PM <sub>2.5</sub> 濃度: <u>8</u> $\mu\text{g}/\text{m}^3$
			風速: <u>7.5</u> m/s
			風向: <u>357</u>
巡查地點	<input type="checkbox"/> 西螺鎮溪州大橋上 <input type="checkbox"/> 二崙鄉 96 號越堤路(高鐵橋旁) <input checked="" type="checkbox"/> 二崙鄉自強大橋上 <input type="checkbox"/> 二崙鄉 74 號越堤路(二崙清潔隊) <input type="checkbox"/> 二崙鄉 64 號越堤路 <input type="checkbox"/> 崙背鄉 40 號越堤路(草湖社區) <input type="checkbox"/> 麥寮鄉西濱大橋上 <input type="checkbox"/> 麥寮鄉 10 號越堤路(出海口大沙洲)		
現地狀況 描述	<input checked="" type="checkbox"/> 無人耕種區 <input type="checkbox"/> 農耕施作區 <input checked="" type="checkbox"/> 抑制揚塵工法施作區 <input type="checkbox"/> 其他: _____ ( <input type="checkbox"/> 灘地灑水 <input checked="" type="checkbox"/> 綠覆蓋 <input type="checkbox"/> 水覆蓋 <input type="checkbox"/> 防風林 <input type="checkbox"/> 防塵網 <input type="checkbox"/> 培厚 <input type="checkbox"/> 疏濬 )		
主要裸露灘地	<input checked="" type="checkbox"/> 上游 ( <input type="checkbox"/> 北岸 <input checked="" type="checkbox"/> 河道中 <input type="checkbox"/> 南岸 ) / <input checked="" type="checkbox"/> 下游 ( <input type="checkbox"/> 北岸 <input checked="" type="checkbox"/> 河道中 <input type="checkbox"/> 南岸 )		
現地氣象資料	1. 現地風速: <u>5.9</u> m/s      2. 現地風向: <u>77</u> (degrees)		
現場地形 描述	現地風速 5.9m/s，河道水位低，河道中灘地溼裸露地面積高，灘地稻草蓆鋪設，現場無揚塵發生。		
備註			




# 112 年度雲林縣濁水溪河川揚塵宣導、應變防制及環境清理計畫

## 濁水溪河川揚塵現場巡查紀錄單

巡查表單編號	Y1epb-112-213	巡查日期	113 年 03 月 01 日 星期五
現場照片			
	現地風速	上游北岸	
			
	上游河道	上游南岸	
			
	上游南岸	下游南岸	
			
	下游河道	下游北岸	


巡查人員： 

計畫經理： 



# 112 年度雲林縣濁水溪河川揚塵宣導、應變防制及環境清理計畫

## 濁水溪河川揚塵現場巡查紀錄單

巡查表單編號	Y1epb-112-214		
巡查日期	113 年 03 月 01 日 星期五	巡查人員	
巡查原因	<input type="checkbox"/> 濁水溪揚塵 <input type="checkbox"/> 空氣品質劣化 <input type="checkbox"/> 沙塵暴 <input checked="" type="checkbox"/> 例行性巡查		
揚塵狀況 (能見度)	<input checked="" type="checkbox"/> 無揚塵 <input type="checkbox"/> 輕微揚塵 <input type="checkbox"/> 中度揚塵 <input type="checkbox"/> 嚴重揚塵 <input type="checkbox"/> 非常嚴重揚塵 (10KM 外) (5-10KM) (1-5 KM) (1 KM 內) (500 M 內)		
環保署 監測站 空氣品質 狀況描述	崙背測站監測資料(時間 09 : 00 )		麥寮測站監測資料(時間 09 : 00 )
	PM <sub>10</sub> 濃度: _____ 31 _____ $\mu\text{g}/\text{m}^3$	PM <sub>2.5</sub> 濃度: _____ 5 _____ $\mu\text{g}/\text{m}^3$	PM <sub>10</sub> 濃度: _____ 64 _____ $\mu\text{g}/\text{m}^3$
	風速: _____ 2.9 _____ m/s	風向: _____ 73 _____	PM <sub>2.5</sub> 濃度: _____ 8 _____ $\mu\text{g}/\text{m}^3$
			風速: _____ 7.5 _____ m/s
			風向: _____ 357 _____
巡查地點	<input type="checkbox"/> 西螺鎮溪州大橋上 <input type="checkbox"/> 二崙鄉自強大橋上 <input type="checkbox"/> 二崙鄉 64 號越堤路 <input type="checkbox"/> 麥寮鄉西濱大橋上		<input type="checkbox"/> 二崙鄉 96 號越堤路(高鐵橋旁) <input checked="" type="checkbox"/> 二崙鄉 74 號越堤路(二崙清潔隊) <input type="checkbox"/> 崙背鄉 40 號越堤路(草湖社區) <input type="checkbox"/> 麥寮鄉 10 號越堤路(出海口大沙洲)
現地狀況 描述	<input checked="" type="checkbox"/> 無人耕種區 <input checked="" type="checkbox"/> 抑制揚塵工法施作區 ( <input checked="" type="checkbox"/> 灘地灑水 <input checked="" type="checkbox"/> 綠覆蓋 <input checked="" type="checkbox"/> 水覆蓋 <input type="checkbox"/> 防風林 <input type="checkbox"/> 防塵網 <input type="checkbox"/> 培厚 <input type="checkbox"/> 疏濬 )		<input checked="" type="checkbox"/> 農耕施作區 <input type="checkbox"/> 其他: _____
主要裸露灘地	<input checked="" type="checkbox"/> 上游 ( <input type="checkbox"/> 北岸 <input checked="" type="checkbox"/> 河道中 <input checked="" type="checkbox"/> 南岸 ) / <input checked="" type="checkbox"/> 下游 ( <input type="checkbox"/> 北岸 <input type="checkbox"/> 河道中 <input checked="" type="checkbox"/> 南岸 )		
現地氣象資料	1. 現地風速: <u>10.0</u> m/s      2. 現地風向: <u>74</u> (degrees)		
現場地形 描述	現地風速 10.0m/s，河道水位低，農地稻草蓆鋪設，便道灑水作業中，現場無揚塵發生。		
備註			



# 112 年度雲林縣濁水溪河川揚塵宣導、應變防制及環境清理計畫

## 濁水溪河川揚塵現場巡查紀錄單

巡查表單編號	Y1epb-112-214	巡查日期	113 年 03 月 01 日 星期五	
現場 照片			現地風速	現地狀況
			現地狀況	現地狀況
			現地狀況	現地狀況
			現地狀況	現地狀況

巡查人員：

劉柏璋


計畫經理：

蔡明安



# 112 年度雲林縣濁水溪河川揚塵宣導、應變防制及環境清理計畫

## 濁水溪河川揚塵現場巡查紀錄單


巡查表單編號	Y1epb-112-215		
巡查日期	113 年 03 月 01 日 星期五	巡查人員	
巡查原因	<input type="checkbox"/> 濁水溪揚塵 <input type="checkbox"/> 空氣品質劣化 <input type="checkbox"/> 沙塵暴 <input checked="" type="checkbox"/> 例行性巡查		
揚塵狀況 (能見度)	<input checked="" type="checkbox"/> 無揚塵 <input type="checkbox"/> 輕微揚塵 <input type="checkbox"/> 中度揚塵 <input type="checkbox"/> 嚴重揚塵 <input type="checkbox"/> 非常嚴重揚塵 (10KM 外) (5-10KM) (1-5 KM) (1 KM 內) (500 M 內)		
環保署 監測站 空氣品質 狀況描述	崙背測站監測資料(時間 10 : 00 )		麥寮測站監測資料(時間 10 : 00 )
	PM <sub>10</sub> 濃度: _____ 46 _____ $\mu\text{g}/\text{m}^3$	PM <sub>2.5</sub> 濃度: _____ 4 _____ $\mu\text{g}/\text{m}^3$	PM <sub>10</sub> 濃度: _____ 108 _____ $\mu\text{g}/\text{m}^3$
	風速: _____ 2.7 _____ m/s	風向: _____ 68 _____	PM <sub>2.5</sub> 濃度: _____ 9 _____ $\mu\text{g}/\text{m}^3$
			風速: _____ 8.9 _____ m/s
			風向: _____ 357 _____
巡查地點	<input type="checkbox"/> 西螺鎮溪州大橋上 <input type="checkbox"/> 二崙鄉 96 號越堤路(高鐵橋旁) <input type="checkbox"/> 二崙鄉自強大橋上 <input type="checkbox"/> 二崙鄉 74 號越堤路(二崙清潔隊) <input checked="" type="checkbox"/> 二崙鄉 64 號越堤路 <input type="checkbox"/> 崙背鄉 40 號越堤路(草湖社區) <input type="checkbox"/> 麥寮鄉西濱大橋上 <input type="checkbox"/> 麥寮鄉 10 號越堤路(出海口大沙洲)		
現地狀況 描述	<input checked="" type="checkbox"/> 無人耕種區 <input type="checkbox"/> 農耕施作區 <input checked="" type="checkbox"/> 抑制揚塵工法施作區 <input type="checkbox"/> 其他: _____ ( <input type="checkbox"/> 灘地灑水 <input checked="" type="checkbox"/> 綠覆蓋 <input type="checkbox"/> 水覆蓋 <input checked="" type="checkbox"/> 防風林 <input type="checkbox"/> 防塵網 <input type="checkbox"/> 培厚 <input type="checkbox"/> 疏濬 )		
主要裸露灘地	<input checked="" type="checkbox"/> 上游 ( <input type="checkbox"/> 北岸 <input type="checkbox"/> 河道中 <input checked="" type="checkbox"/> 南岸 ) / <input checked="" type="checkbox"/> 下游 ( <input type="checkbox"/> 北岸 <input type="checkbox"/> 河道中 <input checked="" type="checkbox"/> 南岸 )		
現地氣象資料	1. 現地風速: <u>6.1</u> m/s      2. 現地風向: <u>355</u> (degrees)		
現場地形 描述	現地風速 6.1m/s，複式斷面植生防風林狀況良好，高灘地農耕施作區狀況良好，現場無揚塵發生。		
備註			




# 112 年度雲林縣濁水溪河川揚塵宣導、應變防制及環境清理計畫

## 濁水溪河川揚塵現場巡查紀錄單

巡查表單編號	Y1epb-112-215	巡查日期	113 年 03 月 01 日 星期五
現場照片			
	現地風速	防風林	
			
	現地狀況	現地狀況	
			
	現地狀況	現地狀況	
			
現地狀況	現地狀況		


巡查人員： 

計畫經理：  |



# 112 年度雲林縣濁水溪河川揚塵宣導、應變防制及環境清理計畫





## 濁水溪河川揚塵現場巡查紀錄單


巡查表單編號	Y1epb-112-216		
巡查日期	113 年 03 月 01 日 星期五	巡查人員	
巡查原因	<input type="checkbox"/> 濁水溪揚塵 <input type="checkbox"/> 空氣品質劣化 <input type="checkbox"/> 沙塵暴 <input checked="" type="checkbox"/> 例行性巡查		
揚塵狀況 (能見度)	<input checked="" type="checkbox"/> 無揚塵 <input type="checkbox"/> 輕微揚塵 <input type="checkbox"/> 中度揚塵 <input type="checkbox"/> 嚴重揚塵 <input type="checkbox"/> 非常嚴重揚塵 (10KM 外) (5-10KM) (1-5 KM) (1 KM 內) (500 M 內)		
環保署 監測站 空氣品質 狀況描述	崙背測站監測資料(時間 10 : 00 )		麥寮測站監測資料(時間 10 : 00 )
	PM <sub>10</sub> 濃度: _____ 46 _____ $\mu\text{g}/\text{m}^3$	PM <sub>2.5</sub> 濃度: _____ 4 _____ $\mu\text{g}/\text{m}^3$	PM <sub>10</sub> 濃度: _____ 108 _____ $\mu\text{g}/\text{m}^3$
	風速: _____ 2.7 _____ m/s	風向: _____ 68 _____	PM <sub>2.5</sub> 濃度: _____ 9 _____ $\mu\text{g}/\text{m}^3$
			風速: _____ 8.9 _____ m/s
			風向: _____ 357 _____
巡查地點	<input type="checkbox"/> 西螺鎮溪州大橋上 <input type="checkbox"/> 二崙鄉 96 號越堤路(高鐵橋旁) <input type="checkbox"/> 二崙鄉自強大橋上 <input type="checkbox"/> 二崙鄉 74 號越堤路(二崙清潔隊) <input type="checkbox"/> 二崙鄉 64 號越堤路 <input checked="" type="checkbox"/> 崙背鄉 40 號越堤路(草湖社區) <input type="checkbox"/> 麥寮鄉西濱大橋上 <input type="checkbox"/> 麥寮鄉 10 號越堤路(出海口大沙洲)		
現地狀況 描述	<input checked="" type="checkbox"/> 無人耕種區 <input checked="" type="checkbox"/> 農耕施作區 <input checked="" type="checkbox"/> 抑制揚塵工法施作區 <input type="checkbox"/> 其他: _____ ( <input type="checkbox"/> 灘地灑水 <input checked="" type="checkbox"/> 綠覆蓋 <input type="checkbox"/> 水覆蓋 <input checked="" type="checkbox"/> 防風林 <input type="checkbox"/> 防塵網 <input type="checkbox"/> 培厚 <input type="checkbox"/> 疏濬 )		
主要裸露灘地	<input checked="" type="checkbox"/> 上游 ( <input type="checkbox"/> 北岸 <input checked="" type="checkbox"/> 河道中 <input type="checkbox"/> 南岸 ) / <input checked="" type="checkbox"/> 下游 ( <input type="checkbox"/> 北岸 <input checked="" type="checkbox"/> 河道中 <input type="checkbox"/> 南岸 )		
現地氣象資料	1. 現地風速: _____ 8.8 _____ m/s      2. 現地風向: _____ 351 _____ (degrees)		
現場地形 描述	現地風速 8.8m/s，複式斷面防風林植生狀況良好，高灘地農耕施作區情形良好，現場無揚塵發生		
備註			




# 112 年度雲林縣濁水溪河川揚塵宣導、應變防制及環境清理計畫

## 濁水溪河川揚塵現場巡查紀錄單

巡查表單編號	Y1epb-112-216	巡查日期	113 年 03 月 01 日 星期五
現場照片			
	現地風速	下游	
			
	北岸	上游	
			
	現地狀況	現地狀況	
			
現地狀況	現地狀況		


巡查人員： 

計畫經理： 



# 112 年度雲林縣濁水溪河川揚塵宣導、應變防制及環境清理計畫

## 濁水溪河川揚塵現場巡查紀錄單


巡查表單編號	Y1epb-112-217		
巡查日期	113 年 03 月 01 日 星期五	巡查人員	
巡查原因	<input type="checkbox"/> 濁水溪揚塵 <input type="checkbox"/> 空氣品質劣化 <input type="checkbox"/> 沙塵暴 <input checked="" type="checkbox"/> 例行性巡查		
揚塵狀況 (能見度)	<input checked="" type="checkbox"/> 無揚塵 <input type="checkbox"/> 輕微揚塵 <input type="checkbox"/> 中度揚塵 <input type="checkbox"/> 嚴重揚塵 <input type="checkbox"/> 非常嚴重揚塵 (10KM 外) (5-10KM) (1-5 KM) (1 KM 內) (500 M 內)		
環保署 監測站 空氣品質 狀況描述	崙背測站監測資料(時間 10 : 00 )		麥寮測站監測資料(時間 10 : 00 )
	PM <sub>10</sub> 濃度: <u>46</u> $\mu\text{g}/\text{m}^3$ PM <sub>2.5</sub> 濃度: <u>4</u> $\mu\text{g}/\text{m}^3$ 風速: <u>2.7</u> m/s 風向: <u>68</u>	PM <sub>10</sub> 濃度: <u>108</u> $\mu\text{g}/\text{m}^3$ PM <sub>2.5</sub> 濃度: <u>9</u> $\mu\text{g}/\text{m}^3$ 風速: <u>8.9</u> m/s 風向: <u>357</u>	
巡查地點	<input type="checkbox"/> 西螺鎮溪州大橋上 <input type="checkbox"/> 二崙鄉自強大橋上 <input type="checkbox"/> 二崙鄉 64 號越堤路 <input checked="" type="checkbox"/> 麥寮鄉西濱大橋上		<input type="checkbox"/> 二崙鄉 96 號越堤路(高鐵橋旁) <input type="checkbox"/> 二崙鄉 74 號越堤路(二崙清潔隊) <input type="checkbox"/> 崙背鄉 40 號越堤路(草湖社區) <input type="checkbox"/> 麥寮鄉 10 號越堤路(出海口大沙洲)
現地狀況 描述	<input checked="" type="checkbox"/> 無人耕種區 <input type="checkbox"/> 農耕施作區 <input checked="" type="checkbox"/> 抑制揚塵工法施作區 <input type="checkbox"/> 其他: _____ ( <input type="checkbox"/> 灘地灑水 <input checked="" type="checkbox"/> 綠覆蓋 <input checked="" type="checkbox"/> 水覆蓋 <input type="checkbox"/> 防風林 <input type="checkbox"/> 防塵網 <input type="checkbox"/> 培厚 <input type="checkbox"/> 疏濬 )		
主要裸露灘地	<input checked="" type="checkbox"/> 上游 ( <input type="checkbox"/> 北岸 <input type="checkbox"/> 河道中 <input checked="" type="checkbox"/> 南岸 ) / <input type="checkbox"/> 下游 ( <input type="checkbox"/> 北岸 <input type="checkbox"/> 河道中 <input checked="" type="checkbox"/> 南岸 )		
現地氣象資料	1. 現地風速: <u>9.1</u> m/s      2. 現地風向: <u>359</u> (degrees)		
現場地形 描述	現地風速 9.1m/s，河道水位低，西濱大橋南北岸攔水土提情形良好，已完成大面積稻草席鋪設大量減少裸露地面積，現場無揚塵發生。		
備註			




# 112 年度雲林縣濁水溪河川揚塵宣導、應變防制及環境清理計畫

## 濁水溪河川揚塵現場巡查紀錄單

巡查表單編號	Y1epb-112-217	巡查日期	113 年 03 月 01 日 星期五
現場照片			
	現地風速	上游北岸	
			
	上游河道	上游南岸	
			
	上游南岸	下游南岸	
			
	下游河中灘地	下游北岸	


巡查人員：

計畫經理：



# 112 年度雲林縣濁水溪河川揚塵宣導、應變防制及環境清理計畫

## 濁水溪河川揚塵現場巡查紀錄單

巡查表單編號	Y1epb-112-218		
巡查日期	113 年 03 月 01 日 星期五	巡查人員	
巡查原因	<input type="checkbox"/> 濁水溪揚塵 <input type="checkbox"/> 空氣品質劣化 <input type="checkbox"/> 沙塵暴 <input checked="" type="checkbox"/> 例行性巡查		
揚塵狀況 (能見度)	<input type="checkbox"/> 無揚塵 <input checked="" type="checkbox"/> 輕微揚塵 <input type="checkbox"/> 中度揚塵 <input type="checkbox"/> 嚴重揚塵 <input type="checkbox"/> 非常嚴重揚塵 (10KM 外) (5-10KM) (1-5 KM) (1 KM 內) (500 M 內)		
環保署 監測站 空氣品質 狀況描述	崙背測站監測資料(時間 10 : 00 )		麥寮測站監測資料(時間 10 : 00 )
	PM <sub>10</sub> 濃度: _____ 46 _____ $\mu\text{g}/\text{m}^3$	PM <sub>2.5</sub> 濃度: _____ 4 _____ $\mu\text{g}/\text{m}^3$	PM <sub>10</sub> 濃度: _____ 108 _____ $\mu\text{g}/\text{m}^3$
	風速: _____ 2.7 _____ m/s	風向: _____ 68 _____	PM <sub>2.5</sub> 濃度: _____ 9 _____ $\mu\text{g}/\text{m}^3$
			風速: _____ 8.9 _____ m/s
			風向: _____ 357 _____
巡查地點	<input type="checkbox"/> 西螺鎮溪州大橋上 <input type="checkbox"/> 二崙鄉 96 號越堤路(高鐵橋旁) <input type="checkbox"/> 二崙鄉自強大橋上 <input type="checkbox"/> 二崙鄉 74 號越堤路(二崙清潔隊) <input type="checkbox"/> 二崙鄉 64 號越堤路 <input type="checkbox"/> 崙背鄉 40 號越堤路(草湖社區) <input type="checkbox"/> 麥寮鄉西濱大橋上 <input checked="" type="checkbox"/> 麥寮鄉 10 號越堤路(出海口大沙洲)		
現地狀況 描述	<input checked="" type="checkbox"/> 無人耕種區 <input type="checkbox"/> 農耕施作區 <input checked="" type="checkbox"/> 抑制揚塵工法施作區 <input type="checkbox"/> 其他: _____ ( <input type="checkbox"/> 灘地灑水 <input checked="" type="checkbox"/> 綠覆蓋 <input checked="" type="checkbox"/> 水覆蓋 <input checked="" type="checkbox"/> 防風林 <input type="checkbox"/> 防塵網 <input type="checkbox"/> 培厚 <input type="checkbox"/> 疏濬 )		
主要裸露灘地	<input checked="" type="checkbox"/> 上游 ( <input checked="" type="checkbox"/> 北岸 <input checked="" type="checkbox"/> 河道中 <input type="checkbox"/> 南岸 ) / <input checked="" type="checkbox"/> 下游 ( <input type="checkbox"/> 北岸 <input checked="" type="checkbox"/> 河道中 <input checked="" type="checkbox"/> 南岸 )		
現地氣象資料	1. 現地風速: <u>8.7</u> m/s      2. 現地風向: <u>4</u> (degrees)		
現場地形 描述	現地風速 8.7m/s，低灘地無人耕種區水、綠覆良好，二十二口井水線作業中，現場上游北岸低灘地有揚塵發生。		
備註			



# 112 年度雲林縣濁水溪河川揚塵宣導、應變防制及環境清理計畫

## 濁水溪河川揚塵現場巡查紀錄單

巡查表單編號	Y1epb-112-218	巡查日期	113 年 03 月 01 日 星期五
現場 照片	 <p style="text-align: right; color: red; font-size: small;">2024.03.01</p>	 <p style="text-align: right; color: red; font-size: small;">2024.03.01</p>	
	現地風速	現地狀況	
	 <p style="text-align: right; color: red; font-size: small;">2024.03.01</p>	 <p style="text-align: right; color: red; font-size: small;">2024.03.01</p>	
	現地狀況	現地狀況	
	 <p style="text-align: right; color: red; font-size: small;">2024.03.01</p>	 <p style="text-align: right; color: red; font-size: small;">2024.03.01</p>	
	現地狀況	現地狀況	
	 <p style="text-align: right; color: red; font-size: small;">2024.03.01</p>	 <p style="text-align: right; color: red; font-size: small;">2024.03.01</p>	
	現地狀況	現地狀況	


巡查人員： 劉柏璋

計畫經理： 蔡明安



# 112 年度雲林縣濁水溪河川揚塵宣導、應變防制及環境清理計畫

## 濁水溪河川揚塵現場巡查紀錄單


巡查表單編號	Y1epb-112-219		
巡查日期	113 年 03 月 08 日 星期五	巡查人員	
巡查原因	<input type="checkbox"/> 濁水溪揚塵 <input type="checkbox"/> 空氣品質劣化 <input type="checkbox"/> 沙塵暴 <input checked="" type="checkbox"/> 例行性巡查		
揚塵狀況 (能見度)	<input checked="" type="checkbox"/> 無揚塵 <input type="checkbox"/> 輕微揚塵 <input type="checkbox"/> 中度揚塵 <input type="checkbox"/> 嚴重揚塵 <input type="checkbox"/> 非常嚴重揚塵 (10KM 外)    (5-10KM)    (1-5 KM)    (1 KM 內)    (500 M 內)		
環保署 監測站 空氣品質 狀況描述	崙背測站監測資料(時間 09 : 00 )		麥寮測站監測資料(時間 09 : 00 )
	PM <sub>10</sub> 濃度: <u>103</u> $\mu\text{g}/\text{m}^3$	PM <sub>10</sub> 濃度: <u>125</u> $\mu\text{g}/\text{m}^3$	PM <sub>10</sub> 濃度: <u>125</u> $\mu\text{g}/\text{m}^3$
	PM <sub>2.5</sub> 濃度: <u>36</u> $\mu\text{g}/\text{m}^3$	PM <sub>2.5</sub> 濃度: <u>36</u> $\mu\text{g}/\text{m}^3$	PM <sub>2.5</sub> 濃度: <u>36</u> $\mu\text{g}/\text{m}^3$
	風速: <u>3.4</u> m/s	風速: <u>9.1</u> m/s	風速: <u>9.1</u> m/s
	風向: <u>72</u>	風向: <u>4</u>	風向: <u>4</u>
巡查地點	<input checked="" type="checkbox"/> 西螺鎮溪州大橋上 <input type="checkbox"/> 二崙鄉自強大橋上 <input type="checkbox"/> 二崙鄉 64 號越堤路 <input type="checkbox"/> 麥寮鄉西濱大橋上		<input type="checkbox"/> 二崙鄉 96 號越堤路(高鐵橋旁) <input type="checkbox"/> 二崙鄉 74 號越堤路(二崙清潔隊) <input type="checkbox"/> 崙背鄉 40 號越堤路(草湖社區) <input type="checkbox"/> 麥寮鄉 10 號越堤路(出海口大沙洲)
現地狀況 描述	<input checked="" type="checkbox"/> 無人耕種區 <input checked="" type="checkbox"/> 抑制揚塵工法施作區 ( <input type="checkbox"/> 灘地灑水 <input checked="" type="checkbox"/> 綠覆蓋 <input checked="" type="checkbox"/> 水覆蓋 <input type="checkbox"/> 防風林 <input type="checkbox"/> 防塵網 <input type="checkbox"/> 培厚 <input type="checkbox"/> 疏濬 )		<input type="checkbox"/> 農耕施作區 <input type="checkbox"/> 其他: _____
主要裸露灘地	<input checked="" type="checkbox"/> 上游 ( <input type="checkbox"/> 北岸 <input checked="" type="checkbox"/> 河道中 <input type="checkbox"/> 南岸 ) / <input checked="" type="checkbox"/> 下游 ( <input type="checkbox"/> 北岸 <input checked="" type="checkbox"/> 河道中 <input type="checkbox"/> 南岸 )		
現地氣象資料	1. 現地風速: <u>5.4</u> m/s                      2. 現地風向: <u>6</u> (degrees)		
現場地形 描述	現地風速 5.4m/s，河道水位低，上游河道中灘地稻草蓆覆蓋良好，河中灘地濕裸露地面積較大，現場無揚塵發生。		
備註			




# 112 年度雲林縣濁水溪河川揚塵宣導、應變防制及環境清理計畫

## 濁水溪河川揚塵現場巡查紀錄單

巡查表單編號	Y1epb-112-219	巡查日期	113 年 03 月 08 日 星期五
現場照片			
	現地風速	上游北岸	
			
	上游河道	上游南岸	
			
	上游南岸	下游南岸	
			
	下游河道	下游北岸	


巡查人員： 

計畫經理： 



# 112 年度雲林縣濁水溪河川揚塵宣導、應變防制及環境清理計畫

## 濁水溪河川揚塵現場巡查紀錄單

巡查表單編號	Y1epb-112-220		
巡查日期	113 年 03 月 08 日 星期五	巡查人員	
巡查原因	<input type="checkbox"/> 濁水溪揚塵 <input type="checkbox"/> 空氣品質劣化 <input type="checkbox"/> 沙塵暴 <input checked="" type="checkbox"/> 例行性巡查		
揚塵狀況 (能見度)	<input checked="" type="checkbox"/> 無揚塵 <input type="checkbox"/> 輕微揚塵 <input type="checkbox"/> 中度揚塵 <input type="checkbox"/> 嚴重揚塵 <input type="checkbox"/> 非常嚴重揚塵 (10KM 外)    (5-10KM)    (1-5 KM)    (1 KM 內)    (500 M 內)		
環保署 監測站 空氣品質 狀況描述	崙背測站監測資料(時間 09 : 00 )		麥寮測站監測資料(時間 09 : 00 )
	PM <sub>10</sub> 濃度: _____ 103 _____ $\mu\text{g}/\text{m}^3$	PM <sub>2.5</sub> 濃度: _____ 36 _____ $\mu\text{g}/\text{m}^3$	PM <sub>10</sub> 濃度: _____ 125 _____ $\mu\text{g}/\text{m}^3$
	風速: _____ 3.4 _____ m/s	風向: _____ 72 _____	PM <sub>2.5</sub> 濃度: _____ 36 _____ $\mu\text{g}/\text{m}^3$
			風速: _____ 9.1 _____ m/s
			風向: _____ 4 _____
巡查地點	<input type="checkbox"/> 西螺鎮溪州大橋上 <input checked="" type="checkbox"/> 二崙鄉 96 號越堤路(高鐵橋旁) <input type="checkbox"/> 二崙鄉自強大橋上 <input type="checkbox"/> 二崙鄉 74 號越堤路(二崙清潔隊) <input type="checkbox"/> 二崙鄉 64 號越堤路 <input type="checkbox"/> 崙背鄉 40 號越堤路(草湖社區) <input type="checkbox"/> 麥寮鄉西濱大橋上 <input type="checkbox"/> 麥寮鄉 10 號越堤路(出海口大沙洲)		
現地狀況 描述	<input checked="" type="checkbox"/> 無人耕種區 <input checked="" type="checkbox"/> 農耕施作區 <input checked="" type="checkbox"/> 抑制揚塵工法施作區 <input type="checkbox"/> 其他: _____ ( <input type="checkbox"/> 灘地灑水 <input checked="" type="checkbox"/> 綠覆蓋 <input checked="" type="checkbox"/> 水覆蓋 <input checked="" type="checkbox"/> 防風林 <input type="checkbox"/> 防塵網 <input type="checkbox"/> 培厚 <input type="checkbox"/> 疏濬 )		
主要裸露灘地	<input checked="" type="checkbox"/> 上游 ( <input checked="" type="checkbox"/> 北岸 <input checked="" type="checkbox"/> 河道中 <input type="checkbox"/> 南岸 ) / <input checked="" type="checkbox"/> 下游 ( <input type="checkbox"/> 北岸 <input checked="" type="checkbox"/> 河道中 <input type="checkbox"/> 南岸 )		
現地氣象資料	1. 現地風速: _____ 6.2 _____ m/s      2. 現地風向: _____ 7 _____ (degrees)		
現場地形 描述	現地風速 6.2m/s，河道水位低，農耕施作區耕作良好，河道中水覆蓋及稻草 蓆覆蓋良好，現場無塵發生。		
備註			



# 112 年度雲林縣濁水溪河川揚塵宣導、應變防制及環境清理計畫

## 濁水溪河川揚塵現場巡查紀錄單

巡查表單編號	Y1epb-112-220	巡查日期	113 年 03 月 08 日 星期五
現場照片			
	現地風速	下游	
			
	河道	上游	
			
	現地狀況	現地狀況	
			
	現地狀況	現地狀況	

巡查人員：

劉柏璋


計畫經理：

蔡明安



# 112 年度雲林縣濁水溪河川揚塵宣導、應變防制及環境清理計畫

## 濁水溪河川揚塵現場巡查紀錄單


巡查表單編號	Y1epb-112-221		
巡查日期	113 年 03 月 08 日 星期五	巡查人員	
巡查原因	<input type="checkbox"/> 濁水溪揚塵 <input type="checkbox"/> 空氣品質劣化 <input type="checkbox"/> 沙塵暴 <input checked="" type="checkbox"/> 例行性巡查		
揚塵狀況 (能見度)	<input checked="" type="checkbox"/> 無揚塵 <input type="checkbox"/> 輕微揚塵 <input type="checkbox"/> 中度揚塵 <input type="checkbox"/> 嚴重揚塵 <input type="checkbox"/> 非常嚴重揚塵 (10KM 外) (5-10KM) (1-5 KM) (1 KM 內) (500 M 內)		
環保署 監測站 空氣品質 狀況描述	崙背測站監測資料(時間 09 : 00 )		麥寮測站監測資料(時間 09 : 00 )
	PM <sub>10</sub> 濃度: <u>103</u> $\mu\text{g}/\text{m}^3$	PM <sub>2.5</sub> 濃度: <u>36</u> $\mu\text{g}/\text{m}^3$	PM <sub>10</sub> 濃度: <u>125</u> $\mu\text{g}/\text{m}^3$
	風速: <u>3.4</u> m/s	風向: <u>72</u>	PM <sub>2.5</sub> 濃度: <u>36</u> $\mu\text{g}/\text{m}^3$
			風速: <u>9.1</u> m/s
			風向: <u>4</u>
巡查地點	<input type="checkbox"/> 西螺鎮溪州大橋上 <input type="checkbox"/> 二崙鄉 96 號越堤路(高鐵橋旁) <input checked="" type="checkbox"/> 二崙鄉自強大橋上 <input type="checkbox"/> 二崙鄉 74 號越堤路(二崙清潔隊) <input type="checkbox"/> 二崙鄉 64 號越堤路 <input type="checkbox"/> 崙背鄉 40 號越堤路(草湖社區) <input type="checkbox"/> 麥寮鄉西濱大橋上 <input type="checkbox"/> 麥寮鄉 10 號越堤路(出海口大沙洲)		
現地狀況 描述	<input checked="" type="checkbox"/> 無人耕種區 <input type="checkbox"/> 農耕施作區 <input checked="" type="checkbox"/> 抑制揚塵工法施作區 <input type="checkbox"/> 其他: _____ ( <input type="checkbox"/> 灘地灑水 <input checked="" type="checkbox"/> 綠覆蓋 <input type="checkbox"/> 水覆蓋 <input type="checkbox"/> 防風林 <input type="checkbox"/> 防塵網 <input type="checkbox"/> 培厚 <input type="checkbox"/> 疏濬 )		
主要裸露灘地	<input checked="" type="checkbox"/> 上游 ( <input type="checkbox"/> 北岸 <input checked="" type="checkbox"/> 河道中 <input type="checkbox"/> 南岸 ) / <input checked="" type="checkbox"/> 下游 ( <input type="checkbox"/> 北岸 <input checked="" type="checkbox"/> 河道中 <input type="checkbox"/> 南岸 )		
現地氣象資料	1. 現地風速: <u>10.0</u> m/s      2. 現地風向: <u>10</u> (degrees)		
現場地形 描述	現地風速 10.0m/s, 河道水位低, 河道中灘地溼裸露地面積高, 灘地稻草蓆鋪設, 上游疏濬工程作業中, 現場無揚塵發生。		
備註			




# 112 年度雲林縣濁水溪河川揚塵宣導、應變防制及環境清理計畫

## 濁水溪河川揚塵現場巡查紀錄單

巡查表單編號	Y1epb-112-221	巡查日期	113 年 03 月 08 日 星期五
現場照片			
	現地風速	上游北岸	
			
	上游河道	上游南岸	
			
	上游南岸	下游南岸	
			
	下游河道	下游北岸	


巡查人員：

計畫經理：



# 112 年度雲林縣濁水溪河川揚塵宣導、應變防制及環境清理計畫

## 濁水溪河川揚塵現場巡查紀錄單

巡查表單編號	Y1epb-112-222		
巡查日期	113 年 03 月 08 日 星期五	巡查人員	
巡查原因	<input type="checkbox"/> 濁水溪揚塵 <input type="checkbox"/> 空氣品質劣化 <input type="checkbox"/> 沙塵暴 <input checked="" type="checkbox"/> 例行性巡查		
揚塵狀況 (能見度)	<input checked="" type="checkbox"/> 無揚塵 <input type="checkbox"/> 輕微揚塵 <input type="checkbox"/> 中度揚塵 <input type="checkbox"/> 嚴重揚塵 <input type="checkbox"/> 非常嚴重揚塵 (10KM 外) (5-10KM) (1-5 KM) (1 KM 內) (500 M 內)		
環保署 監測站 空氣品質 狀況描述	崙背測站監測資料(時間 09 : 00 )		麥寮測站監測資料(時間 09 : 00 )
	PM <sub>10</sub> 濃度: 103 $\mu\text{g}/\text{m}^3$	PM <sub>10</sub> 濃度: 125 $\mu\text{g}/\text{m}^3$	PM <sub>10</sub> 濃度: 125 $\mu\text{g}/\text{m}^3$
	PM <sub>2.5</sub> 濃度: 36 $\mu\text{g}/\text{m}^3$	PM <sub>2.5</sub> 濃度: 36 $\mu\text{g}/\text{m}^3$	PM <sub>2.5</sub> 濃度: 36 $\mu\text{g}/\text{m}^3$
	風速: 3.4 m/s	風速: 9.1 m/s	風速: 9.1 m/s
	風向: 72	風向: 4	風向: 4
巡查地點	<input type="checkbox"/> 西螺鎮溪州大橋上 <input type="checkbox"/> 二崙鄉自強大橋上 <input type="checkbox"/> 二崙鄉 64 號越堤路 <input type="checkbox"/> 麥寮鄉西濱大橋上	<input type="checkbox"/> 二崙鄉 96 號越堤路(高鐵橋旁) <input checked="" type="checkbox"/> 二崙鄉 74 號越堤路(二崙清潔隊) <input type="checkbox"/> 崙背鄉 40 號越堤路(草湖社區) <input type="checkbox"/> 麥寮鄉 10 號越堤路(出海口大沙洲)	
現地狀況 描述	<input checked="" type="checkbox"/> 無人耕種區 <input checked="" type="checkbox"/> 抑制揚塵工法施作區 ( <input checked="" type="checkbox"/> 灘地灑水 <input checked="" type="checkbox"/> 綠覆蓋 <input checked="" type="checkbox"/> 水覆蓋 <input type="checkbox"/> 防風林 <input type="checkbox"/> 防塵網 <input type="checkbox"/> 培厚 <input type="checkbox"/> 疏濬 )	<input checked="" type="checkbox"/> 農耕施作區 <input type="checkbox"/> 其他: _____	
主要裸露灘地	<input checked="" type="checkbox"/> 上游 ( <input type="checkbox"/> 北岸 <input checked="" type="checkbox"/> 河道中 <input checked="" type="checkbox"/> 南岸 ) / <input checked="" type="checkbox"/> 下游 ( <input type="checkbox"/> 北岸 <input type="checkbox"/> 河道中 <input checked="" type="checkbox"/> 南岸 )		
現地氣象資料	1. 現地風速: 9.5 m/s      2. 現地風向: 5 (degrees)		
現場地形 描述	現地風速 9.5m/s，河道水位低，灘地濕度高，農耕地區施作中，現場無揚塵發生。		
備註			



# 112 年度雲林縣濁水溪河川揚塵宣導、應變防制及環境清理計畫

## 濁水溪河川揚塵現場巡查紀錄單

巡查表單編號	Y1epb-112-222	巡查日期	113 年 03 月 08 日 星期五
現場照片			
	現地風速	現地狀況	
			
	現地狀況	現地狀況	
			
	現地狀況	現地狀況	
			
	現地狀況	現地狀況	

巡查人員：劉柏璋

計畫經理：蔡明安



# 112 年度雲林縣濁水溪河川揚塵宣導、應變防制及環境清理計畫

## 濁水溪河川揚塵現場巡查紀錄單

巡查表單編號	Y1epb-112-223		
巡查日期	113 年 03 月 08 日 星期五	巡查人員	劉柏緯
巡查原因	<input type="checkbox"/> 濁水溪揚塵 <input type="checkbox"/> 空氣品質劣化 <input type="checkbox"/> 沙塵暴 <input checked="" type="checkbox"/> 例行性巡查		
揚塵狀況 (能見度)	<input checked="" type="checkbox"/> 無揚塵 <input type="checkbox"/> 輕微揚塵 <input type="checkbox"/> 中度揚塵 <input type="checkbox"/> 嚴重揚塵 <input type="checkbox"/> 非常嚴重揚塵 (10KM 外) (5-10KM) (1-5 KM) (1 KM 內) (500 M 內)		
環保署 監測站 空氣品質 狀況描述	崙背測站監測資料(時間 10 : 00 )		麥寮測站監測資料(時間 10 : 00 )
	PM <sub>10</sub> 濃度: 91 $\mu\text{g}/\text{m}^3$	PM <sub>2.5</sub> 濃度: 33 $\mu\text{g}/\text{m}^3$	PM <sub>10</sub> 濃度: 125 $\mu\text{g}/\text{m}^3$
	風速: 2.9 m/s	風向: 91	PM <sub>2.5</sub> 濃度: 36 $\mu\text{g}/\text{m}^3$
			風速: 8.5 m/s
			風向: 6
巡查地點	<input type="checkbox"/> 西螺鎮溪州大橋上 <input type="checkbox"/> 二崙鄉自強大橋上 <input checked="" type="checkbox"/> 二崙鄉 64 號越堤路 <input type="checkbox"/> 麥寮鄉西濱大橋上		<input type="checkbox"/> 二崙鄉 96 號越堤路(高鐵橋旁) <input type="checkbox"/> 二崙鄉 74 號越堤路(二崙清潔隊) <input type="checkbox"/> 崙背鄉 40 號越堤路(草湖社區) <input type="checkbox"/> 麥寮鄉 10 號越堤路(出海口大沙洲)
現地狀況 描述	<input checked="" type="checkbox"/> 無人耕種區 <input checked="" type="checkbox"/> 抑制揚塵工法施作區 ( <input type="checkbox"/> 灘地灑水 <input checked="" type="checkbox"/> 綠覆蓋 <input type="checkbox"/> 水覆蓋 <input checked="" type="checkbox"/> 防風林 <input type="checkbox"/> 防塵網 <input type="checkbox"/> 培厚 <input type="checkbox"/> 疏濬 )		<input type="checkbox"/> 農耕施作區 <input type="checkbox"/> 其他: _____
主要裸露灘地	<input checked="" type="checkbox"/> 上游 ( <input type="checkbox"/> 北岸 <input type="checkbox"/> 河道中 <input checked="" type="checkbox"/> 南岸 ) / <input checked="" type="checkbox"/> 下游 ( <input type="checkbox"/> 北岸 <input type="checkbox"/> 河道中 <input checked="" type="checkbox"/> 南岸 )		
現地氣象資料	1. 現地風速: 6.4 m/s      2. 現地風向: 359 (degrees)		
現場地形 描述	現地風速 6.4m/s，複式斷面植生防風林狀況良好，高灘地農耕施作區狀況良好，現場無揚塵發生。		
備註			




# 112 年度雲林縣濁水溪河川揚塵宣導、應變防制及環境清理計畫

## 濁水溪河川揚塵現場巡查紀錄單

巡查表單編號	Y1epb-112-223	巡查日期	113 年 03 月 08 日 星期五
現場照片			
	現地風速	防風林	
			
	現地狀況	現地狀況	
			
	現地狀況	現地狀況	
			
	現地狀況	現地狀況	


巡查人員： 

計畫經理： 



# 112 年度雲林縣濁水溪河川揚塵宣導、應變防制及環境清理計畫


## 濁水溪河川揚塵現場巡查紀錄單


巡查表單編號	Y1epb-112-224		
巡查日期	113 年 03 月 08 日 星期五	巡查人員	
巡查原因	<input type="checkbox"/> 濁水溪揚塵 <input type="checkbox"/> 空氣品質劣化 <input type="checkbox"/> 沙塵暴 <input checked="" type="checkbox"/> 例行性巡查		
揚塵狀況 (能見度)	<input checked="" type="checkbox"/> 無揚塵 <input type="checkbox"/> 輕微揚塵 <input type="checkbox"/> 中度揚塵 <input type="checkbox"/> 嚴重揚塵 <input type="checkbox"/> 非常嚴重揚塵 (10KM 外) (5-10KM) (1-5 KM) (1 KM 內) (500 M 內)		
環保署 監測站 空氣品質 狀況描述	崙背測站監測資料(時間 10 : 00 )		麥寮測站監測資料(時間 10 : 00 )
	PM <sub>10</sub> 濃度: <u>91</u> $\mu\text{g}/\text{m}^3$	PM <sub>2.5</sub> 濃度: <u>33</u> $\mu\text{g}/\text{m}^3$	PM <sub>10</sub> 濃度: <u>125</u> $\mu\text{g}/\text{m}^3$
	風速: <u>2.9</u> m/s	風向: <u>91</u>	PM <sub>2.5</sub> 濃度: <u>36</u> $\mu\text{g}/\text{m}^3$
			風速: <u>8.5</u> m/s
			風向: <u>6</u>
巡查地點	<input type="checkbox"/> 西螺鎮溪州大橋上 <input type="checkbox"/> 二崙鄉自強大橋上 <input type="checkbox"/> 二崙鄉 64 號越堤路 <input type="checkbox"/> 麥寮鄉西濱大橋上		<input type="checkbox"/> 二崙鄉 96 號越堤路(高鐵橋旁) <input type="checkbox"/> 二崙鄉 74 號越堤路(二崙清潔隊) <input checked="" type="checkbox"/> 崙背鄉 40 號越堤路(草湖社區) <input type="checkbox"/> 麥寮鄉 10 號越堤路(出海口大沙洲)
現地狀況 描述	<input checked="" type="checkbox"/> 無人耕種區 <input checked="" type="checkbox"/> 抑制揚塵工法施作區 ( <input type="checkbox"/> 灘地灑水 <input checked="" type="checkbox"/> 綠覆蓋 <input type="checkbox"/> 水覆蓋 <input checked="" type="checkbox"/> 防風林 <input type="checkbox"/> 防塵網 <input type="checkbox"/> 培厚 <input type="checkbox"/> 疏濬 )		<input checked="" type="checkbox"/> 農耕施作區 <input type="checkbox"/> 其他: _____
主要裸露灘地	<input checked="" type="checkbox"/> 上游 ( <input type="checkbox"/> 北岸 <input checked="" type="checkbox"/> 河道中 <input type="checkbox"/> 南岸 ) / <input checked="" type="checkbox"/> 下游 ( <input type="checkbox"/> 北岸 <input checked="" type="checkbox"/> 河道中 <input type="checkbox"/> 南岸 )		
現地氣象資料	1. 現地風速: <u>8.8</u> m/s      2. 現地風向: <u>3</u> (degrees)		
現場地形 描述	現地風速 8.8m/s，複式斷面防風林植生狀況良好，高灘地農耕施作區情形良好，現場無揚塵發生。		
備註			



# 112 年度雲林縣濁水溪河川揚塵宣導、應變防制及環境清理計畫

## 濁水溪河川揚塵現場巡查紀錄單

巡查表單編號	Y1epb-112-224	巡查日期	113 年 03 月 08 日 星期五	
現場 照片				
	現地風速	下游		
				
	北岸	上游		
				
	現地狀況	現地狀況		
				
現地狀況	現地狀況			

巡查人員： 


計畫經理：





# 112 年度雲林縣濁水溪河川揚塵宣導、應變防制及環境清理計畫









## 濁水溪河川揚塵現場巡查紀錄單


巡查表單編號	Y1epb-112-225		
巡查日期	113 年 03 月 08 日 星期五	巡查人員	
巡查原因	<input type="checkbox"/> 濁水溪揚塵 <input type="checkbox"/> 空氣品質劣化 <input type="checkbox"/> 沙塵暴 <input checked="" type="checkbox"/> 例行性巡查		
揚塵狀況 (能見度)	<input type="checkbox"/> 無揚塵 <input checked="" type="checkbox"/> 輕微揚塵 <input type="checkbox"/> 中度揚塵 <input type="checkbox"/> 嚴重揚塵 <input type="checkbox"/> 非常嚴重揚塵 (10KM 外)    (5-10KM)    (1-5 KM)    (1 KM 內)    (500 M 內)		
環保署 監測站 空氣品質 狀況描述	崙背測站監測資料(時間 10 : 00 )		麥寮測站監測資料(時間 10 : 00 )
	PM <sub>10</sub> 濃度: _____ 91 _____ $\mu\text{g}/\text{m}^3$	PM <sub>10</sub> 濃度: _____ 125 _____ $\mu\text{g}/\text{m}^3$	PM <sub>2.5</sub> 濃度: _____ 36 _____ $\mu\text{g}/\text{m}^3$
	PM <sub>2.5</sub> 濃度: _____ 33 _____ $\mu\text{g}/\text{m}^3$	風速: _____ 2.9 _____ m/s	風速: _____ 8.5 _____ m/s
	風向: _____ 91 _____	風向: _____ 6 _____	
巡查地點	<input type="checkbox"/> 西螺鎮溪州大橋上 <input type="checkbox"/> 二崙鄉自強大橋上 <input type="checkbox"/> 二崙鄉 64 號越堤路 <input checked="" type="checkbox"/> 麥寮鄉西濱大橋上		<input type="checkbox"/> 二崙鄉 96 號越堤路(高鐵橋旁) <input type="checkbox"/> 二崙鄉 74 號越堤路(二崙清潔隊) <input type="checkbox"/> 崙背鄉 40 號越堤路(草湖社區) <input type="checkbox"/> 麥寮鄉 10 號越堤路(出海口大沙洲)
現地狀況 描述	<input checked="" type="checkbox"/> 無人耕種區 <input checked="" type="checkbox"/> 抑制揚塵工法施作區 ( <input type="checkbox"/> 灘地灑水 <input checked="" type="checkbox"/> 綠覆蓋 <input checked="" type="checkbox"/> 水覆蓋 <input type="checkbox"/> 防風林 <input type="checkbox"/> 防塵網 <input type="checkbox"/> 培厚 <input type="checkbox"/> 疏濬 )		<input type="checkbox"/> 農耕施作區 <input type="checkbox"/> 其他: _____
主要裸露灘地	<input checked="" type="checkbox"/> 上游 ( <input type="checkbox"/> 北岸 <input type="checkbox"/> 河道中 <input checked="" type="checkbox"/> 南岸 ) / <input type="checkbox"/> 下游 ( <input type="checkbox"/> 北岸 <input type="checkbox"/> 河道中 <input checked="" type="checkbox"/> 南岸 )		
現地氣象資料	1. 現地風速: _____ 8.8 _____ m/s                      2. 現地風向: _____ 9 _____ (degrees)		
現場地形 描述	現地風速 8.8m/s，河道水位低，西濱大橋南北岸攔水土提情形良好，已完成大面積稻草席鋪設大量減少裸露地面積，現場下游出海口北岸裸露地有揚塵發生。		
備註			




# 112 年度雲林縣濁水溪河川揚塵宣導、應變防制及環境清理計畫

## 濁水溪河川揚塵現場巡查紀錄單

巡查表單編號	Y1epb-112-225	巡查日期	113 年 03 月 08 日 星期五
現場照片			
	現地風速	上游北岸	
			
	上游河道	上游南岸	
			
	上游南岸	下游南岸	
			
	下游河中灘地	下游北岸	


巡查人員： 

計畫經理： 



# 112 年度雲林縣濁水溪河川揚塵宣導、應變防制及環境清理計畫








## 濁水溪河川揚塵現場巡查紀錄單

巡查表單編號	Y1epb-112-226		
巡查日期	113 年 03 月 08 日 星期五	巡查人員	
巡查原因	<input type="checkbox"/> 濁水溪揚塵 <input type="checkbox"/> 空氣品質劣化 <input type="checkbox"/> 沙塵暴 <input checked="" type="checkbox"/> 例行性巡查		
揚塵狀況 (能見度)	<input type="checkbox"/> 無揚塵 <input checked="" type="checkbox"/> 輕微揚塵 <input type="checkbox"/> 中度揚塵 <input type="checkbox"/> 嚴重揚塵 <input type="checkbox"/> 非常嚴重揚塵 (10KM 外)    (5-10KM)    (1-5 KM)    (1 KM 內)    (500 M 內)		
環保署 監測站 空氣品質 狀況描述	崙背測站監測資料(時間 10 : 00 )		麥寮測站監測資料(時間 10 : 00 )
	PM <sub>10</sub> 濃度: <u>91</u> $\mu\text{g}/\text{m}^3$	PM <sub>10</sub> 濃度: <u>125</u> $\mu\text{g}/\text{m}^3$	PM <sub>10</sub> 濃度: <u>125</u> $\mu\text{g}/\text{m}^3$
	PM <sub>2.5</sub> 濃度: <u>33</u> $\mu\text{g}/\text{m}^3$	PM <sub>2.5</sub> 濃度: <u>36</u> $\mu\text{g}/\text{m}^3$	PM <sub>2.5</sub> 濃度: <u>36</u> $\mu\text{g}/\text{m}^3$
	風速: <u>2.9</u> m/s	風速: <u>8.5</u> m/s	風速: <u>8.5</u> m/s
	風向: <u>91</u>	風向: <u>6</u>	風向: <u>6</u>
巡查地點	<input type="checkbox"/> 西螺鎮溪州大橋上 <input type="checkbox"/> 二崙鄉自強大橋上 <input type="checkbox"/> 二崙鄉 64 號越堤路 <input type="checkbox"/> 麥寮鄉西濱大橋上		<input type="checkbox"/> 二崙鄉 96 號越堤路(高鐵橋旁) <input type="checkbox"/> 二崙鄉 74 號越堤路(二崙清潔隊) <input type="checkbox"/> 崙背鄉 40 號越堤路(草湖社區) <input checked="" type="checkbox"/> 麥寮鄉 10 號越堤路(出海口大沙洲)
現地狀況 描述	<input checked="" type="checkbox"/> 無人耕種區 <input checked="" type="checkbox"/> 抑制揚塵工法施作區 ( <input type="checkbox"/> 灘地灑水 <input checked="" type="checkbox"/> 綠覆蓋 <input checked="" type="checkbox"/> 水覆蓋 <input checked="" type="checkbox"/> 防風林 <input type="checkbox"/> 防塵網 <input type="checkbox"/> 培厚 <input type="checkbox"/> 疏濬 )		
主要裸露灘地	<input checked="" type="checkbox"/> 上游 ( <input checked="" type="checkbox"/> 北岸 <input checked="" type="checkbox"/> 河道中 <input type="checkbox"/> 南岸 ) / <input checked="" type="checkbox"/> 下游 ( <input type="checkbox"/> 北岸 <input checked="" type="checkbox"/> 河道中 <input checked="" type="checkbox"/> 南岸 )		
現地氣象資料	1. 現地風速: <u>11.2</u> m/s      2. 現地風向: <u>12</u> (degrees)		
現場地形 描述	現地風速 11.2m/s, 低灘地無人耕種區水、綠覆良好, 二十二口井水線作業中, 便道灑水作業中, 現場上游北岸低灘地有揚塵發生(7 號越堤路)。		
備註			



# 112 年度雲林縣濁水溪河川揚塵宣導、應變防制及環境清理計畫

## 濁水溪河川揚塵現場巡查紀錄單

巡查表單編號	Y1epb-112-226	巡查日期	113 年 03 月 08 日 星期五	
現場照片				
	現地風速		現地狀況	
				
	現地狀況		現地狀況	
				
	現地狀況		現地狀況	
				
	現地狀況		現地狀況	

巡查人員：

計畫經理：