


112 年度雲林縣濁水溪河川揚塵宣導、應變防制及環境清理計畫


濁水溪河川揚塵現場巡查紀錄單

巡查表單編號	Y1epb-112-227		
巡查日期	113 年 03 月 19 日 星期二	巡查人員	
巡查原因	<input type="checkbox"/> 濁水溪揚塵 <input type="checkbox"/> 空氣品質劣化 <input type="checkbox"/> 沙塵暴 <input checked="" type="checkbox"/> 例行性巡查		
揚塵狀況 (能見度)	<input checked="" type="checkbox"/> 無揚塵 <input type="checkbox"/> 輕微揚塵 <input type="checkbox"/> 中度揚塵 <input type="checkbox"/> 嚴重揚塵 <input type="checkbox"/> 非常嚴重揚塵 (10KM 外) (5-10KM) (1-5 KM) (1 KM 內) (500 M 內)		
環保署 監測站 空氣品質 狀況描述	崙背測站監測資料(時間 09 : 00)		麥寮測站監測資料(時間 09 : 00)
	PM ₁₀ 濃度: <u>11</u> $\mu\text{g}/\text{m}^3$	PM ₁₀ 濃度: <u>6</u> $\mu\text{g}/\text{m}^3$	PM ₁₀ 濃度: <u>6</u> $\mu\text{g}/\text{m}^3$
	PM _{2.5} 濃度: <u>8</u> $\mu\text{g}/\text{m}^3$	PM _{2.5} 濃度: <u>9</u> $\mu\text{g}/\text{m}^3$	PM _{2.5} 濃度: <u>9</u> $\mu\text{g}/\text{m}^3$
	風速: <u>2.1</u> m/s	風速: <u>4.1</u> m/s	風速: <u>4.1</u> m/s
	風向: <u>79</u>	風向: <u>4</u>	風向: <u>4</u>
巡查地點	<input checked="" type="checkbox"/> 西螺鎮溪州大橋上 <input type="checkbox"/> 二崙鄉 96 號越堤路(高鐵橋旁) <input type="checkbox"/> 二崙鄉自強大橋上 <input type="checkbox"/> 二崙鄉 74 號越堤路(二崙清潔隊) <input type="checkbox"/> 二崙鄉 64 號越堤路 <input type="checkbox"/> 崙背鄉 40 號越堤路(草湖社區) <input type="checkbox"/> 麥寮鄉西濱大橋上 <input type="checkbox"/> 麥寮鄉 10 號越堤路(出海口大沙洲)		
現地狀況 描述	<input checked="" type="checkbox"/> 無人耕種區 <input type="checkbox"/> 農耕施作區 <input checked="" type="checkbox"/> 抑制揚塵工法施作區 <input type="checkbox"/> 其他: _____ (<input type="checkbox"/> 灘地灑水 <input checked="" type="checkbox"/> 綠覆蓋 <input checked="" type="checkbox"/> 水覆蓋 <input type="checkbox"/> 防風林 <input type="checkbox"/> 防塵網 <input type="checkbox"/> 培厚 <input type="checkbox"/> 疏濬)		
主要裸露灘地	<input checked="" type="checkbox"/> 上游 (<input type="checkbox"/> 北岸 <input checked="" type="checkbox"/> 河道中 <input type="checkbox"/> 南岸) / <input checked="" type="checkbox"/> 下游 (<input type="checkbox"/> 北岸 <input checked="" type="checkbox"/> 河道中 <input type="checkbox"/> 南岸)		
現地氣象資料	1. 現地風速: <u>9.0</u> m/s 2. 現地風向: <u>9</u> (degrees)		
現場地形 描述	現地風速 9.0m/s，河道水位低，上游河道中灘地稻草蓆覆蓋良好，河中灘地濕裸露地面積較大，現場無揚塵發生。		
備註			

112 年度雲林縣濁水溪河川揚塵宣導、應變防制及環境清理計畫

濁水溪河川揚塵現場巡查紀錄單

巡查表單編號	Y1epb-112-227	巡查日期	113 年 03 月 19 日 星期二
現場照片			
	現地風速	上游北岸	
			
	上游河道	上游南岸	
			
	上游南岸	下游南岸	
			
下游河道	下游北岸		

巡查人員： 

計畫經理： 

112 年度雲林縣濁水溪河川揚塵宣導、應變防制及環境清理計畫

濁水溪河川揚塵現場巡查紀錄單

巡查表單編號	Y1epb-112-228		
巡查日期	113 年 03 月 19 日 星期二	巡查人員	劉柏璋
巡查原因	<input type="checkbox"/> 濁水溪揚塵 <input type="checkbox"/> 空氣品質劣化 <input type="checkbox"/> 沙塵暴 <input checked="" type="checkbox"/> 例行性巡查		
揚塵狀況 (能見度)	<input checked="" type="checkbox"/> 無揚塵 <input type="checkbox"/> 輕微揚塵 <input type="checkbox"/> 中度揚塵 <input type="checkbox"/> 嚴重揚塵 <input type="checkbox"/> 非常嚴重揚塵 (10KM 外) (5-10KM) (1-5 KM) (1 KM 內) (500 M 內)		
環保署 監測站 空氣品質 狀況描述	崙背測站監測資料(時間 09 : 00)		麥寮測站監測資料(時間 09 : 00)
	PM ₁₀ 濃度: _____ 11 _____ μg/m ³ PM _{2.5} 濃度: _____ 8 _____ μg/m ³ 風速: _____ 2.1 _____ m/s 風向: _____ 79 _____		PM ₁₀ 濃度: _____ 6 _____ μg/m ³ PM _{2.5} 濃度: _____ 9 _____ μg/m ³ 風速: _____ 4.1 _____ m/s 風向: _____ 4 _____
巡查地點	<input type="checkbox"/> 西螺鎮溪州大橋上 <input checked="" type="checkbox"/> 二崙鄉 96 號越堤路(高鐵橋旁) <input type="checkbox"/> 二崙鄉自強大橋上 <input type="checkbox"/> 二崙鄉 74 號越堤路(二崙清潔隊) <input type="checkbox"/> 二崙鄉 64 號越堤路 <input type="checkbox"/> 崙背鄉 40 號越堤路(草湖社區) <input type="checkbox"/> 麥寮鄉西濱大橋上 <input type="checkbox"/> 麥寮鄉 10 號越堤路(出海口大沙洲)		
現地狀況 描述	<input checked="" type="checkbox"/> 無人耕種區 <input checked="" type="checkbox"/> 農耕施作區 <input checked="" type="checkbox"/> 抑制揚塵工法施作區 <input type="checkbox"/> 其他: _____ (<input type="checkbox"/> 灘地灑水 <input checked="" type="checkbox"/> 綠覆蓋 <input checked="" type="checkbox"/> 水覆蓋 <input checked="" type="checkbox"/> 防風林 <input type="checkbox"/> 防塵網 <input type="checkbox"/> 培厚 <input type="checkbox"/> 疏濬)		
主要裸露灘地	<input checked="" type="checkbox"/> 上游 (<input checked="" type="checkbox"/> 北岸 <input checked="" type="checkbox"/> 河道中 <input type="checkbox"/> 南岸) / <input checked="" type="checkbox"/> 下游 (<input type="checkbox"/> 北岸 <input checked="" type="checkbox"/> 河道中 <input type="checkbox"/> 南岸)		
現地氣象資料	1. 現地風速: _____ 9.2 _____ m/s 2. 現地風向: _____ 6 _____ (degrees)		
現場地形 描述	現地風速 9.2m/s，河道水位低，農耕施作區耕作中，河道中水覆蓋及稻草蓆覆蓋良好，現場無塵發生。		
備註			

112 年度雲林縣濁水溪河川揚塵宣導、應變防制及環境清理計畫

濁水溪河川揚塵現場巡查紀錄單

巡查表單編號	Y1epb-112-228	巡查日期	113 年 03 月 19 日 星期二
現場 照片			
	現地風速	下游	
			
	河道	上游	
			
	現地狀況	現地狀況	
			
現地狀況	現地狀況		

巡查人員：


劉柏璋

計畫經理：

蔡明安







112 年度雲林縣濁水溪河川揚塵宣導、應變防制及環境清理計畫


濁水溪河川揚塵現場巡查紀錄單


巡查表單編號	Y1epb-112-229		
巡查日期	113 年 03 月 19 日 星期二	巡查人員	
巡查原因	<input type="checkbox"/> 濁水溪揚塵 <input type="checkbox"/> 空氣品質劣化 <input type="checkbox"/> 沙塵暴 <input checked="" type="checkbox"/> 例行性巡查		
揚塵狀況 (能見度)	<input type="checkbox"/> 無揚塵 <input checked="" type="checkbox"/> 輕微揚塵 <input type="checkbox"/> 中度揚塵 <input type="checkbox"/> 嚴重揚塵 <input type="checkbox"/> 非常嚴重揚塵 (10KM 外) (5-10KM) (1-5 KM) (1 KM 內) (500 M 內)		
環保署 監測站 空氣品質 狀況描述	崙背測站監測資料(時間 09 : 00)		麥寮測站監測資料(時間 09 : 00)
	PM ₁₀ 濃度: <u>11</u> $\mu\text{g}/\text{m}^3$ PM _{2.5} 濃度: <u>8</u> $\mu\text{g}/\text{m}^3$ 風速: <u>2.1</u> m/s 風向: <u>79</u>		PM ₁₀ 濃度: <u>6</u> $\mu\text{g}/\text{m}^3$ PM _{2.5} 濃度: <u>9</u> $\mu\text{g}/\text{m}^3$ 風速: <u>4.1</u> m/s 風向: <u>4</u>
巡查地點	<input type="checkbox"/> 西螺鎮溪州大橋上 <input checked="" type="checkbox"/> 二崙鄉自強大橋上 <input type="checkbox"/> 二崙鄉 64 號越堤路 <input type="checkbox"/> 麥寮鄉西濱大橋上		<input type="checkbox"/> 二崙鄉 96 號越堤路(高鐵橋旁) <input type="checkbox"/> 二崙鄉 74 號越堤路(二崙清潔隊) <input type="checkbox"/> 崙背鄉 40 號越堤路(草湖社區) <input type="checkbox"/> 麥寮鄉 10 號越堤路(出海口大沙洲)
現地狀況 描述	<input checked="" type="checkbox"/> 無人耕種區 <input type="checkbox"/> 農耕施作區 <input checked="" type="checkbox"/> 抑制揚塵工法施作區 <input type="checkbox"/> 其他: _____ (<input type="checkbox"/> 灘地灑水 <input checked="" type="checkbox"/> 綠覆蓋 <input type="checkbox"/> 水覆蓋 <input type="checkbox"/> 防風林 <input type="checkbox"/> 防塵網 <input type="checkbox"/> 培厚 <input type="checkbox"/> 疏濬)		
主要裸露灘地	<input checked="" type="checkbox"/> 上游 (<input type="checkbox"/> 北岸 <input checked="" type="checkbox"/> 河道中 <input type="checkbox"/> 南岸) / <input checked="" type="checkbox"/> 下游 (<input type="checkbox"/> 北岸 <input checked="" type="checkbox"/> 河道中 <input type="checkbox"/> 南岸)		
現地氣象資料	1. 現地風速: <u>9.4</u> m/s 2. 現地風向: <u>12</u> (degrees)		
現場地形 描述	現地風速 9.4m/s，河道水位低，河道中灘地溼裸露地面積高，灘地稻草蓆鋪設，上游疏濬工程作業中，現場上游灘地輕微揚塵發生。		
備註			

112 年度雲林縣濁水溪河川揚塵宣導、應變防制及環境清理計畫

濁水溪河川揚塵現場巡查紀錄單


巡查表單編號	Y1epb-112-229	巡查日期	113 年 03 月 19 日 星期二	
現場 照片			現地風速	上游北岸
			上游河道	上游南岸
			上游南岸	下游南岸
			下游河道	下游北岸

巡查人員： 

計畫經理： 

112 年度雲林縣濁水溪河川揚塵宣導、應變防制及環境清理計畫

濁水溪河川揚塵現場巡查紀錄單

巡查表單編號	Y1epb-112-230		
巡查日期	113 年 03 月 19 日 星期二	巡查人員	
巡查原因	<input type="checkbox"/> 濁水溪揚塵 <input type="checkbox"/> 空氣品質劣化 <input type="checkbox"/> 沙塵暴 <input checked="" type="checkbox"/> 例行性巡查		
揚塵狀況 (能見度)	<input type="checkbox"/> 無揚塵 <input checked="" type="checkbox"/> 輕微揚塵 <input type="checkbox"/> 中度揚塵 <input type="checkbox"/> 嚴重揚塵 <input type="checkbox"/> 非常嚴重揚塵 (10KM 外) (5-10KM) (1-5 KM) (1 KM 內) (500 M 內)		
環保署 監測站 空氣品質 狀況描述	崙背測站監測資料(時間 09 : 00)		麥寮測站監測資料(時間 09 : 00)
	PM ₁₀ 濃度: <u>11</u> $\mu\text{g}/\text{m}^3$ PM _{2.5} 濃度: <u>8</u> $\mu\text{g}/\text{m}^3$ 風速: <u>2.1</u> m/s 風向: <u>79</u>		PM ₁₀ 濃度: <u>6</u> $\mu\text{g}/\text{m}^3$ PM _{2.5} 濃度: <u>9</u> $\mu\text{g}/\text{m}^3$ 風速: <u>4.1</u> m/s 風向: <u>4</u>
巡查地點	<input type="checkbox"/> 西螺鎮溪州大橋上 <input type="checkbox"/> 二崙鄉自強大橋上 <input type="checkbox"/> 二崙鄉 64 號越堤路 <input type="checkbox"/> 麥寮鄉西濱大橋上		<input type="checkbox"/> 二崙鄉 96 號越堤路(高鐵橋旁) <input checked="" type="checkbox"/> 二崙鄉 74 號越堤路(二崙清潔隊) <input type="checkbox"/> 崙背鄉 40 號越堤路(草湖社區) <input type="checkbox"/> 麥寮鄉 10 號越堤路(出海口大沙洲)
現地狀況 描述	<input checked="" type="checkbox"/> 無人耕種區 <input checked="" type="checkbox"/> 農耕施作區 <input checked="" type="checkbox"/> 抑制揚塵工法施作區 <input type="checkbox"/> 其他: _____ (<input checked="" type="checkbox"/> 灘地灑水 <input checked="" type="checkbox"/> 綠覆蓋 <input checked="" type="checkbox"/> 水覆蓋 <input type="checkbox"/> 防風林 <input type="checkbox"/> 防塵網 <input type="checkbox"/> 培厚 <input type="checkbox"/> 疏濬)		
主要裸露灘地	<input checked="" type="checkbox"/> 上游 (<input type="checkbox"/> 北岸 <input checked="" type="checkbox"/> 河道中 <input checked="" type="checkbox"/> 南岸) / <input checked="" type="checkbox"/> 下游 (<input type="checkbox"/> 北岸 <input type="checkbox"/> 河道中 <input checked="" type="checkbox"/> 南岸)		
現地氣象資料	1. 現地風速: <u>12.7</u> m/s 2. 現地風向: <u>8</u> (degrees)		
現場地形 描述	現地風速 12.7m/s，河道水位低，農耕地區施作中，上游河道機具作業中，便道灑水作業中，現場上游電塔下有揚塵發生。		
備註			

112 年度雲林縣濁水溪河川揚塵宣導、應變防制及環境清理計畫

濁水溪河川揚塵現場巡查紀錄單

巡查表單編號	Y1epb-112-230	巡查日期	113 年 03 月 19 日 星期二	
現場 照片				
	現地風速		現地狀況	
				
	現地狀況		現地狀況	
				
	現地狀況		現地狀況	
				
現地狀況		現地狀況		

巡查人員：


劉柏璋

計畫經理：

蔡明安

112 年度雲林縣濁水溪河川揚塵宣導、應變防制及環境清理計畫


濁水溪河川揚塵現場巡查紀錄單


巡查表單編號	Y1epb-112-231		
巡查日期	113 年 03 月 19 日 星期二	巡查人員	
巡查原因	<input type="checkbox"/> 濁水溪揚塵 <input type="checkbox"/> 空氣品質劣化 <input type="checkbox"/> 沙塵暴 <input checked="" type="checkbox"/> 例行性巡查		
揚塵狀況 (能見度)	<input checked="" type="checkbox"/> 無揚塵 <input type="checkbox"/> 輕微揚塵 <input type="checkbox"/> 中度揚塵 <input type="checkbox"/> 嚴重揚塵 <input type="checkbox"/> 非常嚴重揚塵 (10KM 外) (5-10KM) (1-5 KM) (1 KM 內) (500 M 內)		
環保署 監測站 空氣品質 狀況描述	崙背測站監測資料(時間 10 : 00)		麥寮測站監測資料(時間 10 : 00)
	PM ₁₀ 濃度: <u>10</u> $\mu\text{g}/\text{m}^3$ PM _{2.5} 濃度: <u>5</u> $\mu\text{g}/\text{m}^3$ 風速: <u>2.4</u> m/s 風向: <u>78</u>		PM ₁₀ 濃度: <u>20</u> $\mu\text{g}/\text{m}^3$ PM _{2.5} 濃度: <u>16</u> $\mu\text{g}/\text{m}^3$ 風速: <u>7</u> m/s 風向: <u>3</u>
巡查地點	<input type="checkbox"/> 西螺鎮溪州大橋上 <input type="checkbox"/> 二崙鄉自強大橋上 <input checked="" type="checkbox"/> 二崙鄉 64 號越堤路 <input type="checkbox"/> 麥寮鄉西濱大橋上		<input type="checkbox"/> 二崙鄉 96 號越堤路(高鐵橋旁) <input type="checkbox"/> 二崙鄉 74 號越堤路(二崙清潔隊) <input type="checkbox"/> 崙背鄉 40 號越堤路(草湖社區) <input type="checkbox"/> 麥寮鄉 10 號越堤路(出海口大沙洲)
現地狀況 描述	<input checked="" type="checkbox"/> 無人耕種區 <input type="checkbox"/> 農耕施作區 <input checked="" type="checkbox"/> 抑制揚塵工法施作區 <input type="checkbox"/> 其他: _____ (<input type="checkbox"/> 灘地灑水 <input checked="" type="checkbox"/> 綠覆蓋 <input type="checkbox"/> 水覆蓋 <input checked="" type="checkbox"/> 防風林 <input type="checkbox"/> 防塵網 <input type="checkbox"/> 培厚 <input type="checkbox"/> 疏濬)		
主要裸露灘地	<input checked="" type="checkbox"/> 上游 (<input type="checkbox"/> 北岸 <input type="checkbox"/> 河道中 <input checked="" type="checkbox"/> 南岸) / <input checked="" type="checkbox"/> 下游 (<input type="checkbox"/> 北岸 <input type="checkbox"/> 河道中 <input checked="" type="checkbox"/> 南岸)		
現地氣象資料	1. 現地風速: <u>7.5</u> m/s 2. 現地風向: <u>352</u> (degrees)		
現場地形 描述	現地風速 7.5m/s, 複式斷面植生防風林狀況良好, 高灘地農耕施作區狀況良好, 現場無揚塵發生。		
備註			

112 年度雲林縣濁水溪河川揚塵宣導、應變防制及環境清理計畫

濁水溪河川揚塵現場巡查紀錄單


巡查表單編號	Y1epb-112-231	巡查日期	113 年 03 月 19 日 星期二
現場 照片			
	現地風速	防風林	
			
	現地狀況	現地狀況	
			
	現地狀況	現地狀況	
			
現地狀況	現地狀況		

巡查人員： 

計畫經理： 

112 年度雲林縣濁水溪河川揚塵宣導、應變防制及環境清理計畫

濁水溪河川揚塵現場巡查紀錄單

巡查表單編號	Y1epb-112-232		
巡查日期	113 年 03 月 19 日 星期二	巡查人員	
巡查原因	<input type="checkbox"/> 濁水溪揚塵 <input type="checkbox"/> 空氣品質劣化 <input type="checkbox"/> 沙塵暴 <input checked="" type="checkbox"/> 例行性巡查		
揚塵狀況 (能見度)	<input checked="" type="checkbox"/> 無揚塵 <input type="checkbox"/> 輕微揚塵 <input type="checkbox"/> 中度揚塵 <input type="checkbox"/> 嚴重揚塵 <input type="checkbox"/> 非常嚴重揚塵 (10KM 外) (5-10KM) (1-5 KM) (1 KM 內) (500 M 內)		
環保署 監測站 空氣品質 狀況描述	崙背測站監測資料(時間 10 : 00)		麥寮測站監測資料(時間 10 : 00)
	PM ₁₀ 濃度: <u>10</u> $\mu\text{g}/\text{m}^3$	PM ₁₀ 濃度: <u>20</u> $\mu\text{g}/\text{m}^3$	PM _{2.5} 濃度: <u>16</u> $\mu\text{g}/\text{m}^3$
	PM _{2.5} 濃度: <u>5</u> $\mu\text{g}/\text{m}^3$	PM _{2.5} 濃度: <u>16</u> $\mu\text{g}/\text{m}^3$	風速: <u>7</u> m/s
	風速: <u>2.4</u> m/s	風速: <u>7</u> m/s	風向: <u>3</u>
	風向: <u>78</u>	風向: <u>3</u>	
巡查地點	<input type="checkbox"/> 西螺鎮溪州大橋上 <input type="checkbox"/> 二崙鄉 96 號越堤路(高鐵橋旁) <input type="checkbox"/> 二崙鄉自強大橋上 <input type="checkbox"/> 二崙鄉 74 號越堤路(二崙清潔隊) <input type="checkbox"/> 二崙鄉 64 號越堤路 <input checked="" type="checkbox"/> 崙背鄉 40 號越堤路(草湖社區) <input type="checkbox"/> 麥寮鄉西濱大橋上 <input type="checkbox"/> 麥寮鄉 10 號越堤路(出海口大沙洲)		
現地狀況 描述	<input checked="" type="checkbox"/> 無人耕種區 <input checked="" type="checkbox"/> 農耕施作區 <input checked="" type="checkbox"/> 抑制揚塵工法施作區 <input type="checkbox"/> 其他: _____ (<input type="checkbox"/> 灘地灑水 <input checked="" type="checkbox"/> 綠覆蓋 <input type="checkbox"/> 水覆蓋 <input checked="" type="checkbox"/> 防風林 <input type="checkbox"/> 防塵網 <input type="checkbox"/> 培厚 <input type="checkbox"/> 疏濬)		
主要裸露灘地	<input checked="" type="checkbox"/> 上游 (<input type="checkbox"/> 北岸 <input checked="" type="checkbox"/> 河道中 <input type="checkbox"/> 南岸) / <input checked="" type="checkbox"/> 下游 (<input type="checkbox"/> 北岸 <input checked="" type="checkbox"/> 河道中 <input type="checkbox"/> 南岸)		
現地氣象資料	1. 現地風速: <u>7.3</u> m/s 2. 現地風向: <u>5</u> (degrees)		
現場地形 描述	現地風速 7.3m/s，複式斷面防風林植生狀況良好，高灘地農耕施作區情形良好，現場無揚塵發生。		
備註			

112 年度雲林縣濁水溪河川揚塵宣導、應變防制及環境清理計畫

濁水溪河川揚塵現場巡查紀錄單

巡查表單編號	Y1epb-112-232	巡查日期	113 年 03 月 19 日 星期二
現場照片			
	現地風速	下游	
			
	北岸	上游	
			
	現地狀況	現地狀況	
			
現地狀況	現地狀況		

巡查人員：


劉柏璋

計畫經理：

蔡明安









112 年度雲林縣濁水溪河川揚塵宣導、應變防制及環境清理計畫

濁水溪河川揚塵現場巡查紀錄單


巡查表單編號	Y1epb-112-233		
巡查日期	113 年 03 月 19 日 星期二	巡查人員	
巡查原因	<input type="checkbox"/> 濁水溪揚塵 <input type="checkbox"/> 空氣品質劣化 <input type="checkbox"/> 沙塵暴 <input checked="" type="checkbox"/> 例行性巡查		
揚塵狀況 (能見度)	<input type="checkbox"/> 無揚塵 <input type="checkbox"/> 輕微揚塵 <input checked="" type="checkbox"/> 中度揚塵 <input type="checkbox"/> 嚴重揚塵 <input type="checkbox"/> 非常嚴重揚塵 (10KM 外) (5-10KM) (1-5 KM) (1 KM 內) (500 M 內)		
環保署 監測站 空氣品質 狀況描述	崙背測站監測資料(時間 10 : 00)		麥寮測站監測資料(時間 10 : 00)
	PM ₁₀ 濃度: <u>10</u> $\mu\text{g}/\text{m}^3$ PM _{2.5} 濃度: <u>5</u> $\mu\text{g}/\text{m}^3$ 風速: <u>2.4</u> m/s 風向: <u>78</u>		PM ₁₀ 濃度: <u>20</u> $\mu\text{g}/\text{m}^3$ PM _{2.5} 濃度: <u>16</u> $\mu\text{g}/\text{m}^3$ 風速: <u>7</u> m/s 風向: <u>3</u>
巡查地點	<input type="checkbox"/> 西螺鎮溪州大橋上 <input type="checkbox"/> 二崙鄉自強大橋上 <input type="checkbox"/> 二崙鄉 64 號越堤路 <input checked="" type="checkbox"/> 麥寮鄉西濱大橋上		<input type="checkbox"/> 二崙鄉 96 號越堤路(高鐵橋旁) <input type="checkbox"/> 二崙鄉 74 號越堤路(二崙清潔隊) <input type="checkbox"/> 崙背鄉 40 號越堤路(草湖社區) <input type="checkbox"/> 麥寮鄉 10 號越堤路(出海口大沙洲)
現地狀況 描述	<input checked="" type="checkbox"/> 無人耕種區 <input type="checkbox"/> 農耕施作區 <input checked="" type="checkbox"/> 抑制揚塵工法施作區 <input type="checkbox"/> 其他: _____ (<input type="checkbox"/> 灘地灑水 <input checked="" type="checkbox"/> 綠覆蓋 <input checked="" type="checkbox"/> 水覆蓋 <input type="checkbox"/> 防風林 <input type="checkbox"/> 防塵網 <input type="checkbox"/> 培厚 <input type="checkbox"/> 疏濬)		
主要裸露灘地	<input checked="" type="checkbox"/> 上游 (<input type="checkbox"/> 北岸 <input type="checkbox"/> 河道中 <input checked="" type="checkbox"/> 南岸) / <input type="checkbox"/> 下游 (<input type="checkbox"/> 北岸 <input type="checkbox"/> 河道中 <input checked="" type="checkbox"/> 南岸)		
現地氣象資料	1. 現地風速: <u>8.8</u> m/s 2. 現地風向: <u>6</u> (degrees)		
現場地形 描述	現地風速 8.8m/s，河道水位低，西濱大橋南北岸攔水土提情形良好，已完成大面積稻草席鋪設大量減少裸露地面積，現場下游抽砂船北岸裸露地有揚塵發生。		
備註			

112 年度雲林縣濁水溪河川揚塵宣導、應變防制及環境清理計畫

濁水溪河川揚塵現場巡查紀錄單


巡查表單編號	Y1epb-112-233	巡查日期	113 年 03 月 19 日 星期二	
現場照片				
	現地風速		上游北岸	
				
	上游河道		上游南岸	
				
	上游南岸		下游南岸	
				
	下游河中灘地		下游北岸	

巡查人員： 

計畫經理： 

112 年度雲林縣濁水溪河川揚塵宣導、應變防制及環境清理計畫

濁水溪河川揚塵現場巡查紀錄單

巡查表單編號	Y1epb-112-234		
巡查日期	113 年 03 月 19 日 星期二	巡查人員	
巡查原因	<input type="checkbox"/> 濁水溪揚塵 <input type="checkbox"/> 空氣品質劣化 <input type="checkbox"/> 沙塵暴 <input checked="" type="checkbox"/> 例行性巡查		
揚塵狀況 (能見度)	<input type="checkbox"/> 無揚塵 <input type="checkbox"/> 輕微揚塵 <input checked="" type="checkbox"/> 中度揚塵 <input type="checkbox"/> 嚴重揚塵 <input type="checkbox"/> 非常嚴重揚塵 (10KM 外) (5-10KM) (1-5 KM) (1 KM 內) (500 M 內)		
環保署 監測站 空氣品質 狀況描述	崙背測站監測資料(時間 10 : 00)		麥寮測站監測資料(時間 10 : 00)
	PM ₁₀ 濃度: <u>10</u> $\mu\text{g}/\text{m}^3$ PM _{2.5} 濃度: <u>5</u> $\mu\text{g}/\text{m}^3$ 風速: <u>2.4</u> m/s 風向: <u>78</u>		PM ₁₀ 濃度: <u>20</u> $\mu\text{g}/\text{m}^3$ PM _{2.5} 濃度: <u>16</u> $\mu\text{g}/\text{m}^3$ 風速: <u>7</u> m/s 風向: <u>3</u>
巡查地點	<input type="checkbox"/> 西螺鎮溪州大橋上 <input type="checkbox"/> 二崙鄉自強大橋上 <input type="checkbox"/> 二崙鄉 64 號越堤路 <input type="checkbox"/> 麥寮鄉西濱大橋上		<input type="checkbox"/> 二崙鄉 96 號越堤路(高鐵橋旁) <input type="checkbox"/> 二崙鄉 74 號越堤路(二崙清潔隊) <input type="checkbox"/> 崙背鄉 40 號越堤路(草湖社區) <input checked="" type="checkbox"/> 麥寮鄉 10 號越堤路(出海口大沙洲)
現地狀況 描述	<input checked="" type="checkbox"/> 無人耕種區 <input type="checkbox"/> 農耕施作區 <input checked="" type="checkbox"/> 抑制揚塵工法施作區 <input type="checkbox"/> 其他: _____ (<input type="checkbox"/> 灘地灑水 <input checked="" type="checkbox"/> 綠覆蓋 <input checked="" type="checkbox"/> 水覆蓋 <input checked="" type="checkbox"/> 防風林 <input type="checkbox"/> 防塵網 <input type="checkbox"/> 培厚 <input type="checkbox"/> 疏濬)		
主要裸露灘地	<input checked="" type="checkbox"/> 上游 (<input checked="" type="checkbox"/> 北岸 <input checked="" type="checkbox"/> 河道中 <input type="checkbox"/> 南岸) / <input checked="" type="checkbox"/> 下游 (<input type="checkbox"/> 北岸 <input checked="" type="checkbox"/> 河道中 <input checked="" type="checkbox"/> 南岸)		
現地氣象資料	1. 現地風速: <u>12.1</u> m/s 2. 現地風向: <u>2</u> (degrees)		
現場地形 描述	現地風速 12.1m/s，南岸低灘地無人耕種區水、綠覆良好，便道灑水作業中，現場抽砂船北岸區域裸露地有揚塵發生，風持續吹的話會越堤。		
備註			

112 年度雲林縣濁水溪河川揚塵宣導、應變防制及環境清理計畫

濁水溪河川揚塵現場巡查紀錄單

巡查表單編號	Y1epb-112-234	巡查日期	113 年 03 月 19 日 星期二	
現場 照片				
	現地風速		現地狀況	
				
	現地狀況		現地狀況	
				
	現地狀況		現地狀況	
				
	現地狀況		現地狀況	

巡查人員：


劉柏瑋

計畫經理：

蔡明安

112 年度雲林縣濁水溪河川揚塵宣導、應變防制及環境清理計畫

濁水溪河川揚塵現場巡查紀錄單

巡查表單編號	Y1epb-112-235		
巡查日期	113 年 03 月 20 日 星期三	巡查人員	
巡查原因	<input type="checkbox"/> 濁水溪揚塵 <input type="checkbox"/> 空氣品質劣化 <input type="checkbox"/> 沙塵暴 <input checked="" type="checkbox"/> 例行性巡查		
揚塵狀況 (能見度)	<input checked="" type="checkbox"/> 無揚塵 <input type="checkbox"/> 輕微揚塵 <input type="checkbox"/> 中度揚塵 <input type="checkbox"/> 嚴重揚塵 <input type="checkbox"/> 非常嚴重揚塵 (10KM 外) (5-10KM) (1-5 KM) (1 KM 內) (500 M 內)		
環保署 監測站 空氣品質 狀況描述	崙背測站監測資料(時間 09 : 00)		麥寮測站監測資料(時間 09 : 00)
	PM ₁₀ 濃度: _____ 84 _____ $\mu\text{g}/\text{m}^3$	PM _{2.5} 濃度: _____ 23 _____ $\mu\text{g}/\text{m}^3$	PM ₁₀ 濃度: _____ 86 _____ $\mu\text{g}/\text{m}^3$
	風速: _____ 2 _____ m/s	風向: _____ 84 _____	PM _{2.5} 濃度: _____ 18 _____ $\mu\text{g}/\text{m}^3$
			風速: _____ 3.3 _____ m/s
			風向: _____ 19 _____
巡查地點	<input checked="" type="checkbox"/> 西螺鎮溪州大橋上 <input type="checkbox"/> 二崙鄉 96 號越堤路(高鐵橋旁) <input type="checkbox"/> 二崙鄉自強大橋上 <input type="checkbox"/> 二崙鄉 74 號越堤路(二崙清潔隊) <input type="checkbox"/> 二崙鄉 64 號越堤路 <input type="checkbox"/> 崙背鄉 40 號越堤路(草湖社區) <input type="checkbox"/> 麥寮鄉西濱大橋上 <input type="checkbox"/> 麥寮鄉 10 號越堤路(出海口大沙洲)		
現地狀況 描述	<input checked="" type="checkbox"/> 無人耕種區 <input type="checkbox"/> 農耕施作區 <input checked="" type="checkbox"/> 抑制揚塵工法施作區 <input type="checkbox"/> 其他: _____ (<input type="checkbox"/> 灘地灑水 <input checked="" type="checkbox"/> 綠覆蓋 <input checked="" type="checkbox"/> 水覆蓋 <input type="checkbox"/> 防風林 <input type="checkbox"/> 防塵網 <input type="checkbox"/> 培厚 <input type="checkbox"/> 疏濬)		
主要裸露灘地	<input checked="" type="checkbox"/> 上游 (<input type="checkbox"/> 北岸 <input checked="" type="checkbox"/> 河道中 <input type="checkbox"/> 南岸) / <input checked="" type="checkbox"/> 下游 (<input type="checkbox"/> 北岸 <input checked="" type="checkbox"/> 河道中 <input type="checkbox"/> 南岸)		
現地氣象資料	1. 現地風速: _____ 5.2 _____ m/s 2. 現地風向: _____ 13 _____ (degrees)		
現場地形 描述	現地風速 5.2m/s，河道水位低，上游河道中灘地稻草蓆覆蓋良好，河中灘地濕裸露地面積較大，現場無揚塵發生。		
備註			

112 年度雲林縣濁水溪河川揚塵宣導、應變防制及環境清理計畫

濁水溪河川揚塵現場巡查紀錄單

巡查表單編號	Y1epb-112-235	巡查日期	113 年 03 月 20 日 星期三
現場照片			
	現地風速	上游北岸	
			
	上游河道	上游南岸	
			
	上游南岸	下游南岸	
			
下游河道	下游北岸		

巡查人員：


劉柏璋

計畫經理：

蔡明安








112 年度雲林縣濁水溪河川揚塵宣導、應變防制及環境清理計畫


濁水溪河川揚塵現場巡查紀錄單


巡查表單編號	Y1epb-112-236		
巡查日期	113 年 03 月 20 日 星期三	巡查人員	
巡查原因	<input type="checkbox"/> 濁水溪揚塵 <input type="checkbox"/> 空氣品質劣化 <input type="checkbox"/> 沙塵暴 <input checked="" type="checkbox"/> 例行性巡查		
揚塵狀況 (能見度)	<input checked="" type="checkbox"/> 無揚塵 <input type="checkbox"/> 輕微揚塵 <input type="checkbox"/> 中度揚塵 <input type="checkbox"/> 嚴重揚塵 <input type="checkbox"/> 非常嚴重揚塵 (10KM 外) (5-10KM) (1-5 KM) (1 KM 內) (500 M 內)		
環保署 監測站 空氣品質 狀況描述	崙背測站監測資料(時間 09 : 00)		麥寮測站監測資料(時間 09 : 00)
	PM ₁₀ 濃度: _____ 84 _____ μg/m ³ PM _{2.5} 濃度: _____ 23 _____ μg/m ³ 風速: _____ 2 _____ m/s 風向: _____ 84 _____		PM ₁₀ 濃度: _____ 86 _____ μg/m ³ PM _{2.5} 濃度: _____ 18 _____ μg/m ³ 風速: _____ 3.3 _____ m/s 風向: _____ 19 _____
巡查地點	<input type="checkbox"/> 西螺鎮溪州大橋上 <input checked="" type="checkbox"/> 二崙鄉 96 號越堤路(高鐵橋旁) <input type="checkbox"/> 二崙鄉自強大橋上 <input type="checkbox"/> 二崙鄉 74 號越堤路(二崙清潔隊) <input type="checkbox"/> 二崙鄉 64 號越堤路 <input type="checkbox"/> 崙背鄉 40 號越堤路(草湖社區) <input type="checkbox"/> 麥寮鄉西濱大橋上 <input type="checkbox"/> 麥寮鄉 10 號越堤路(出海口大沙洲)		
現地狀況 描述	<input checked="" type="checkbox"/> 無人耕種區 <input checked="" type="checkbox"/> 農耕施作區 <input checked="" type="checkbox"/> 抑制揚塵工法施作區 <input type="checkbox"/> 其他: _____ (<input type="checkbox"/> 灘地灑水 <input checked="" type="checkbox"/> 綠覆蓋 <input checked="" type="checkbox"/> 水覆蓋 <input checked="" type="checkbox"/> 防風林 <input type="checkbox"/> 防塵網 <input type="checkbox"/> 培厚 <input type="checkbox"/> 疏濬)		
主要裸露灘地	<input checked="" type="checkbox"/> 上游 (<input checked="" type="checkbox"/> 北岸 <input checked="" type="checkbox"/> 河道中 <input type="checkbox"/> 南岸) / <input checked="" type="checkbox"/> 下游 (<input type="checkbox"/> 北岸 <input checked="" type="checkbox"/> 河道中 <input type="checkbox"/> 南岸)		
現地氣象資料	1. 現地風速: _____ 5.5 _____ m/s 2. 現地風向: _____ 11 _____ (degrees)		
現場地形 描述	現地風速 5.5m/s，河道水位低，農耕施作區耕作中，河道中水覆蓋及稻草蓆覆蓋良好，現場無塵發生。		
備註			

112 年度雲林縣濁水溪河川揚塵宣導、應變防制及環境清理計畫

濁水溪河川揚塵現場巡查紀錄單


巡查表單編號	Y1epb-112-236	巡查日期	113 年 03 月 20 日 星期三
現場照片			
	現地風速	下游	
			
	河道	上游	
			
	現地狀況	現地狀況	
			
現地狀況	現地狀況		

巡查人員： 

計畫經理： 



112 年度雲林縣濁水溪河川揚塵宣導、應變防制及環境清理計畫


濁水溪河川揚塵現場巡查紀錄單


巡查表單編號	Y1epb-112-237		
巡查日期	113 年 03 月 20 日 星期三	巡查人員	
巡查原因	<input type="checkbox"/> 濁水溪揚塵 <input type="checkbox"/> 空氣品質劣化 <input type="checkbox"/> 沙塵暴 <input checked="" type="checkbox"/> 例行性巡查		
揚塵狀況 (能見度)	<input checked="" type="checkbox"/> 無揚塵 <input type="checkbox"/> 輕微揚塵 <input type="checkbox"/> 中度揚塵 <input type="checkbox"/> 嚴重揚塵 <input type="checkbox"/> 非常嚴重揚塵 (10KM 外) (5-10KM) (1-5 KM) (1 KM 內) (500 M 內)		
環保署 監測站 空氣品質 狀況描述	崙背測站監測資料(時間 09 : 00)		麥寮測站監測資料(時間 09 : 00)
	PM ₁₀ 濃度: _____ 84 _____ $\mu\text{g}/\text{m}^3$ PM _{2.5} 濃度: _____ 23 _____ $\mu\text{g}/\text{m}^3$ 風速: _____ 2 _____ m/s 風向: _____ 84 _____	PM ₁₀ 濃度: _____ 86 _____ $\mu\text{g}/\text{m}^3$ PM _{2.5} 濃度: _____ 18 _____ $\mu\text{g}/\text{m}^3$ 風速: _____ 3.3 _____ m/s 風向: _____ 19 _____	
巡查地點	<input type="checkbox"/> 西螺鎮溪州大橋上 <input checked="" type="checkbox"/> 二崙鄉自強大橋上 <input type="checkbox"/> 二崙鄉 64 號越堤路 <input type="checkbox"/> 麥寮鄉西濱大橋上		<input type="checkbox"/> 二崙鄉 96 號越堤路(高鐵橋旁) <input type="checkbox"/> 二崙鄉 74 號越堤路(二崙清潔隊) <input type="checkbox"/> 崙背鄉 40 號越堤路(草湖社區) <input type="checkbox"/> 麥寮鄉 10 號越堤路(出海口大沙洲)
現地狀況 描述	<input checked="" type="checkbox"/> 無人耕種區 <input type="checkbox"/> 農耕施作區 <input checked="" type="checkbox"/> 抑制揚塵工法施作區 <input type="checkbox"/> 其他: _____ (<input type="checkbox"/> 灘地灑水 <input checked="" type="checkbox"/> 綠覆蓋 <input type="checkbox"/> 水覆蓋 <input type="checkbox"/> 防風林 <input type="checkbox"/> 防塵網 <input type="checkbox"/> 培厚 <input type="checkbox"/> 疏濬)		
主要裸露灘地	<input checked="" type="checkbox"/> 上游 (<input type="checkbox"/> 北岸 <input checked="" type="checkbox"/> 河道中 <input type="checkbox"/> 南岸) / <input checked="" type="checkbox"/> 下游 (<input type="checkbox"/> 北岸 <input checked="" type="checkbox"/> 河道中 <input type="checkbox"/> 南岸)		
現地氣象資料	1. 現地風速: _____ 7.8 _____ m/s 2. 現地風向: _____ 8 _____ (degrees)		
現場地形 描述	現地風速 7.8m/s, 河道水位低, 河道中灘地溼裸露地面積高, 灘地稻草蓆鋪設, 上游疏濬工程作業中, 現場無揚塵發生。		
備註			

112 年度雲林縣濁水溪河川揚塵宣導、應變防制及環境清理計畫

濁水溪河川揚塵現場巡查紀錄單


巡查表單編號	Y1epb-112-237	巡查日期	113 年 03 月 20 日 星期三
現場 照片			
	現地風速	上游北岸	
			
	上游河道	上游南岸	
			
	上游南岸	下游南岸	
			
下游河道	下游北岸		

巡查人員： 

計畫經理： 

112 年度雲林縣濁水溪河川揚塵宣導、應變防制及環境清理計畫


濁水溪河川揚塵現場巡查紀錄單


巡查表單編號	Y1epb-112-238		
巡查日期	113 年 03 月 20 日 星期三	巡查人員	
巡查原因	<input type="checkbox"/> 濁水溪揚塵 <input type="checkbox"/> 空氣品質劣化 <input type="checkbox"/> 沙塵暴 <input checked="" type="checkbox"/> 例行性巡查		
揚塵狀況 (能見度)	<input checked="" type="checkbox"/> 無揚塵 <input type="checkbox"/> 輕微揚塵 <input type="checkbox"/> 中度揚塵 <input type="checkbox"/> 嚴重揚塵 <input type="checkbox"/> 非常嚴重揚塵 (10KM 外) (5-10KM) (1-5 KM) (1 KM 內) (500 M 內)		
環保署 監測站 空氣品質 狀況描述	崙背測站監測資料(時間 09 : 00)		麥寮測站監測資料(時間 09 : 00)
	PM ₁₀ 濃度: _____ 84 _____ $\mu\text{g}/\text{m}^3$	PM _{2.5} 濃度: _____ 23 _____ $\mu\text{g}/\text{m}^3$	PM ₁₀ 濃度: _____ 86 _____ $\mu\text{g}/\text{m}^3$
	風速: _____ 2 _____ m/s	風向: _____ 84 _____	PM _{2.5} 濃度: _____ 18 _____ $\mu\text{g}/\text{m}^3$
			風速: _____ 3.3 _____ m/s
			風向: _____ 19 _____
巡查地點	<input type="checkbox"/> 西螺鎮溪州大橋上 <input type="checkbox"/> 二崙鄉自強大橋上 <input type="checkbox"/> 二崙鄉 64 號越堤路 <input type="checkbox"/> 麥寮鄉西濱大橋上		
	<input type="checkbox"/> 二崙鄉 96 號越堤路(高鐵橋旁) <input checked="" type="checkbox"/> 二崙鄉 74 號越堤路(二崙清潔隊) <input type="checkbox"/> 崙背鄉 40 號越堤路(草湖社區) <input type="checkbox"/> 麥寮鄉 10 號越堤路(出海口大沙洲)		
現地狀況 描述	<input checked="" type="checkbox"/> 無人耕種區 <input checked="" type="checkbox"/> 農耕施作區 <input checked="" type="checkbox"/> 抑制揚塵工法施作區 <input type="checkbox"/> 其他: _____ (<input checked="" type="checkbox"/> 灘地灑水 <input checked="" type="checkbox"/> 綠覆蓋 <input checked="" type="checkbox"/> 水覆蓋 <input type="checkbox"/> 防風林 <input type="checkbox"/> 防塵網 <input type="checkbox"/> 培厚 <input type="checkbox"/> 疏濬)		
主要裸露灘地	<input checked="" type="checkbox"/> 上游 (<input type="checkbox"/> 北岸 <input checked="" type="checkbox"/> 河道中 <input checked="" type="checkbox"/> 南岸) / <input checked="" type="checkbox"/> 下游 (<input type="checkbox"/> 北岸 <input type="checkbox"/> 河道中 <input checked="" type="checkbox"/> 南岸)		
現地氣象資料	1. 現地風速: _____ 7.5 _____ m/s 2. 現地風向: _____ 6 _____ (degrees)		
現場地形 描述	現地風速 7.5m/s，河道水位低，農耕地區施作中，便道灑水作業中，現場無揚塵發生。		
備註			

112 年度雲林縣濁水溪河川揚塵宣導、應變防制及環境清理計畫

濁水溪河川揚塵現場巡查紀錄單

巡查表單編號	Y1epb-112-238	巡查日期	113 年 03 月 20 日 星期三	
現場照片				
	現地風速		現地狀況	
				
	現地狀況		現地狀況	
				
	現地狀況		現地狀況	
				
	現地狀況		現地狀況	

巡查人員： 

計畫經理： 

112 年度雲林縣濁水溪河川揚塵宣導、應變防制及環境清理計畫

濁水溪河川揚塵現場巡查紀錄單

巡查表單編號	Y1epb-112-239		
巡查日期	113 年 03 月 20 日 星期三	巡查人員	林明
巡查原因	<input type="checkbox"/> 濁水溪揚塵 <input type="checkbox"/> 空氣品質劣化 <input type="checkbox"/> 沙塵暴 <input checked="" type="checkbox"/> 例行性巡查		
揚塵狀況 (能見度)	<input checked="" type="checkbox"/> 無揚塵 <input type="checkbox"/> 輕微揚塵 <input type="checkbox"/> 中度揚塵 <input type="checkbox"/> 嚴重揚塵 <input type="checkbox"/> 非常嚴重揚塵 (10KM 外) (5-10KM) (1-5 KM) (1 KM 內) (500 M 內)		
環保署 監測站 空氣品質 狀況描述	崙背測站監測資料(時間 10 : 00)		麥寮測站監測資料(時間 10 : 00)
	PM ₁₀ 濃度: <u>77</u> $\mu\text{g}/\text{m}^3$ PM _{2.5} 濃度: <u>23</u> $\mu\text{g}/\text{m}^3$ 風速: <u>1.7</u> m/s 風向: <u>95</u>		PM ₁₀ 濃度: <u>88</u> $\mu\text{g}/\text{m}^3$ PM _{2.5} 濃度: <u>數據異常</u> $\mu\text{g}/\text{m}^3$ 風速: <u>4.5</u> m/s 風向: <u>4</u>
巡查地點	<input type="checkbox"/> 西螺鎮溪州大橋上 <input type="checkbox"/> 二崙鄉自強大橋上 <input checked="" type="checkbox"/> 二崙鄉 64 號越堤路 <input type="checkbox"/> 麥寮鄉西濱大橋上		<input type="checkbox"/> 二崙鄉 96 號越堤路(高鐵橋旁) <input type="checkbox"/> 二崙鄉 74 號越堤路(二崙清潔隊) <input type="checkbox"/> 崙背鄉 40 號越堤路(草湖社區) <input type="checkbox"/> 麥寮鄉 10 號越堤路(出海口大沙洲)
現地狀況 描述	<input checked="" type="checkbox"/> 無人耕種區 <input type="checkbox"/> 農耕施作區 <input checked="" type="checkbox"/> 抑制揚塵工法施作區 <input type="checkbox"/> 其他: _____ (<input type="checkbox"/> 灘地灑水 <input checked="" type="checkbox"/> 綠覆蓋 <input type="checkbox"/> 水覆蓋 <input checked="" type="checkbox"/> 防風林 <input type="checkbox"/> 防塵網 <input type="checkbox"/> 培厚 <input type="checkbox"/> 疏濬)		
主要裸露灘地	<input checked="" type="checkbox"/> 上游 (<input type="checkbox"/> 北岸 <input type="checkbox"/> 河道中 <input checked="" type="checkbox"/> 南岸) / <input checked="" type="checkbox"/> 下游 (<input type="checkbox"/> 北岸 <input type="checkbox"/> 河道中 <input checked="" type="checkbox"/> 南岸)		
現地氣象資料	1. 現地風速: <u>6.1</u> m/s 2. 現地風向: <u>22</u> (degrees)		
現場地形 描述	現地風速 6.1m/s，複式斷面植生防風林狀況良好，高灘地農耕施作區狀況良好，現場無揚塵發生。		
備註			

112 年度雲林縣濁水溪河川揚塵宣導、應變防制及環境清理計畫

濁水溪河川揚塵現場巡查紀錄單

巡查表單編號	Y1epb-112-239	巡查日期	113 年 03 月 20 日 星期三
現場 照片			
	現地風速	防風林	
			
	現地狀況	現地狀況	
			
	現地狀況	現地狀況	
			
	現地狀況	現地狀況	

巡查人員：


劉柏璋

計畫經理：

蔡明安

112 年度雲林縣濁水溪河川揚塵宣導、應變防制及環境清理計畫


濁水溪河川揚塵現場巡查紀錄單


巡查表單編號	Y1epb-112-240		
巡查日期	113 年 03 月 20 日 星期三	巡查人員	
巡查原因	<input type="checkbox"/> 濁水溪揚塵 <input type="checkbox"/> 空氣品質劣化 <input type="checkbox"/> 沙塵暴 <input checked="" type="checkbox"/> 例行性巡查		
揚塵狀況 (能見度)	<input checked="" type="checkbox"/> 無揚塵 <input type="checkbox"/> 輕微揚塵 <input type="checkbox"/> 中度揚塵 <input type="checkbox"/> 嚴重揚塵 <input type="checkbox"/> 非常嚴重揚塵 (10KM 外) (5-10KM) (1-5 KM) (1 KM 內) (500 M 內)		
環保署 監測站 空氣品質 狀況描述	崙背測站監測資料(時間 10 : 00)		麥寮測站監測資料(時間 10 : 00)
	PM ₁₀ 濃度: <u>77</u> $\mu\text{g}/\text{m}^3$	PM _{2.5} 濃度: <u>23</u> $\mu\text{g}/\text{m}^3$	PM ₁₀ 濃度: <u>88</u> $\mu\text{g}/\text{m}^3$
	風速: <u>1.7</u> m/s	風向: <u>95</u>	PM _{2.5} 濃度: <u>數據異常</u> $\mu\text{g}/\text{m}^3$
			風速: <u>4.5</u> m/s
			風向: <u>4</u>
巡查地點	<input type="checkbox"/> 西螺鎮溪州大橋上 <input type="checkbox"/> 二崙鄉自強大橋上 <input type="checkbox"/> 二崙鄉 64 號越堤路 <input type="checkbox"/> 麥寮鄉西濱大橋上		<input type="checkbox"/> 二崙鄉 96 號越堤路(高鐵橋旁) <input type="checkbox"/> 二崙鄉 74 號越堤路(二崙清潔隊) <input checked="" type="checkbox"/> 崙背鄉 40 號越堤路(草湖社區) <input type="checkbox"/> 麥寮鄉 10 號越堤路(出海口大沙洲)
現地狀況 描述	<input checked="" type="checkbox"/> 無人耕種區 <input checked="" type="checkbox"/> 抑制揚塵工法施作區 (<input type="checkbox"/> 灘地灑水 <input checked="" type="checkbox"/> 綠覆蓋 <input type="checkbox"/> 水覆蓋 <input checked="" type="checkbox"/> 防風林 <input type="checkbox"/> 防塵網 <input type="checkbox"/> 培厚 <input type="checkbox"/> 疏濬)		<input checked="" type="checkbox"/> 農耕施作區 <input type="checkbox"/> 其他: _____
主要裸露灘地	<input checked="" type="checkbox"/> 上游 (<input type="checkbox"/> 北岸 <input checked="" type="checkbox"/> 河道中 <input type="checkbox"/> 南岸) / <input checked="" type="checkbox"/> 下游 (<input type="checkbox"/> 北岸 <input checked="" type="checkbox"/> 河道中 <input type="checkbox"/> 南岸)		
現地氣象資料	1. 現地風速: <u>6.4</u> m/s 2. 現地風向: <u>7</u> (degrees)		
現場地形 描述	現地風速 6.4m/s，複式斷面防風林植生狀況良好，高灘地農耕施作區情形良好，現場無揚塵發生。		
備註			

112 年度雲林縣濁水溪河川揚塵宣導、應變防制及環境清理計畫

濁水溪河川揚塵現場巡查紀錄單


巡查表單編號	Y1epb-112-240	巡查日期	113 年 03 月 20 日 星期三
現場 照片			
	現地風速	下游	
			
	北岸	上游	
			
	現地狀況	現地狀況	
			
現地狀況	現地狀況		

巡查人員： 

計畫經理： 

112 年度雲林縣濁水溪河川揚塵宣導、應變防制及環境清理計畫


濁水溪河川揚塵現場巡查紀錄單


巡查表單編號	Y1epb-112-241		
巡查日期	113 年 03 月 20 日 星期三	巡查人員	
巡查原因	<input type="checkbox"/> 濁水溪揚塵 <input type="checkbox"/> 空氣品質劣化 <input type="checkbox"/> 沙塵暴 <input checked="" type="checkbox"/> 例行性巡查		
揚塵狀況 (能見度)	<input type="checkbox"/> 無揚塵 <input checked="" type="checkbox"/> 輕微揚塵 <input type="checkbox"/> 中度揚塵 <input type="checkbox"/> 嚴重揚塵 <input type="checkbox"/> 非常嚴重揚塵 (10KM 外) (5-10KM) (1-5 KM) (1 KM 內) (500 M 內)		
環保署 監測站 空氣品質 狀況描述	崙背測站監測資料(時間 10 : 00)		麥寮測站監測資料(時間 10 : 00)
	PM ₁₀ 濃度: <u>77</u> $\mu\text{g}/\text{m}^3$	PM _{2.5} 濃度: <u>23</u> $\mu\text{g}/\text{m}^3$	PM ₁₀ 濃度: <u>88</u> $\mu\text{g}/\text{m}^3$ PM _{2.5} 濃度: <u>數據異常</u> $\mu\text{g}/\text{m}^3$
	風速: <u>1.7</u> m/s	風速: <u>4.5</u> m/s	風速: <u>4.5</u> m/s
	風向: <u>95</u>	風向: <u>4</u>	風向: <u>4</u>
巡查地點	<input type="checkbox"/> 西螺鎮溪州大橋上 <input type="checkbox"/> 二崙鄉自強大橋上 <input type="checkbox"/> 二崙鄉 64 號越堤路 <input checked="" type="checkbox"/> 麥寮鄉西濱大橋上		<input type="checkbox"/> 二崙鄉 96 號越堤路(高鐵橋旁) <input type="checkbox"/> 二崙鄉 74 號越堤路(二崙清潔隊) <input type="checkbox"/> 崙背鄉 40 號越堤路(草湖社區) <input type="checkbox"/> 麥寮鄉 10 號越堤路(出海口大沙洲)
現地狀況 描述	<input checked="" type="checkbox"/> 無人耕種區 <input checked="" type="checkbox"/> 抑制揚塵工法施作區 (<input type="checkbox"/> 灘地灑水 <input checked="" type="checkbox"/> 綠覆蓋 <input checked="" type="checkbox"/> 水覆蓋 <input type="checkbox"/> 防風林 <input type="checkbox"/> 防塵網 <input type="checkbox"/> 培厚 <input type="checkbox"/> 疏濬)		<input type="checkbox"/> 農耕施作區 <input type="checkbox"/> 其他: _____
主要裸露灘地	<input checked="" type="checkbox"/> 上游 (<input type="checkbox"/> 北岸 <input type="checkbox"/> 河道中 <input checked="" type="checkbox"/> 南岸) / <input type="checkbox"/> 下游 (<input type="checkbox"/> 北岸 <input type="checkbox"/> 河道中 <input checked="" type="checkbox"/> 南岸)		
現地氣象資料	1. 現地風速: <u>8.7</u> m/s 2. 現地風向: <u>6</u> (degrees)		
現場地形 描述	現地風速 8.7m/s，河道水位低，西濱大橋南北岸攔水土提情形良好，已完成大面積稻草席鋪設大量減少裸露地面積，現場下游抽砂船北岸裸露地有揚塵發生。		
備註			

112 年度雲林縣濁水溪河川揚塵宣導、應變防制及環境清理計畫

濁水溪河川揚塵現場巡查紀錄單


巡查表單編號	Y1epb-112-241	巡查日期	113 年 03 月 20 日 星期三
現場 照片			
	現地風速	上游北岸	
			
	上游河道	上游南岸	
			
	上游南岸	下游南岸	
			
	下游河中灘地	下游北岸	

巡查人員： 

計畫經理： 

112 年度雲林縣濁水溪河川揚塵宣導、應變防制及環境清理計畫

濁水溪河川揚塵現場巡查紀錄單

巡查表單編號	Y1epb-112-242		
巡查日期	113 年 03 月 20 日 星期三	巡查人員	
巡查原因	<input type="checkbox"/> 濁水溪揚塵 <input type="checkbox"/> 空氣品質劣化 <input type="checkbox"/> 沙塵暴 <input checked="" type="checkbox"/> 例行性巡查		
揚塵狀況 (能見度)	<input type="checkbox"/> 無揚塵 <input checked="" type="checkbox"/> 輕微揚塵 <input type="checkbox"/> 中度揚塵 <input type="checkbox"/> 嚴重揚塵 <input type="checkbox"/> 非常嚴重揚塵 (10KM 外) (5-10KM) (1-5 KM) (1 KM 內) (500 M 內)		
環保署 監測站 空氣品質 狀況描述	崙背測站監測資料(時間 10 : 00)		麥寮測站監測資料(時間 10 : 00)
	PM ₁₀ 濃度: _____ 77 _____ $\mu\text{g}/\text{m}^3$	PM ₁₀ 濃度: _____ 88 _____ $\mu\text{g}/\text{m}^3$	PM _{2.5} 濃度: _____ 數據異常 _____ $\mu\text{g}/\text{m}^3$
	PM _{2.5} 濃度: _____ 23 _____ $\mu\text{g}/\text{m}^3$	風速: _____ 4.5 _____ m/s	風速: _____ 4.5 _____ m/s
	風速: _____ 1.7 _____ m/s	風向: _____ 95 _____	風向: _____ 4 _____
巡查地點	<input type="checkbox"/> 西螺鎮溪州大橋上 <input type="checkbox"/> 二崙鄉自強大橋上 <input type="checkbox"/> 二崙鄉 64 號越堤路 <input type="checkbox"/> 麥寮鄉西濱大橋上 <input type="checkbox"/> 二崙鄉 96 號越堤路(高鐵橋旁) <input type="checkbox"/> 二崙鄉 74 號越堤路(二崙清潔隊) <input type="checkbox"/> 崙背鄉 40 號越堤路(草湖社區) <input checked="" type="checkbox"/> 麥寮鄉 10 號越堤路(出海口大沙洲)		
現地狀況 描述	<input checked="" type="checkbox"/> 無人耕種區 <input type="checkbox"/> 農耕施作區 <input checked="" type="checkbox"/> 抑制揚塵工法施作區 <input type="checkbox"/> 其他: _____ (<input type="checkbox"/> 灘地灑水 <input checked="" type="checkbox"/> 綠覆蓋 <input checked="" type="checkbox"/> 水覆蓋 <input checked="" type="checkbox"/> 防風林 <input type="checkbox"/> 防塵網 <input type="checkbox"/> 培厚 <input type="checkbox"/> 疏濬)		
主要裸露灘地	<input checked="" type="checkbox"/> 上游 (<input checked="" type="checkbox"/> 北岸 <input checked="" type="checkbox"/> 河道中 <input type="checkbox"/> 南岸) / <input checked="" type="checkbox"/> 下游 (<input type="checkbox"/> 北岸 <input checked="" type="checkbox"/> 河道中 <input checked="" type="checkbox"/> 南岸)		
現地氣象資料	1. 現地風速: <u>11.7</u> m/s 2. 現地風向: <u>12</u> (degrees)		
現場地形 描述	現地風速 11.7m/s，南岸低灘地無人耕種區水、綠覆良好，便道灑水作業中，現場抽砂船北岸區域裸露地有揚塵發生。		
備註			

112 年度雲林縣濁水溪河川揚塵宣導、應變防制及環境清理計畫

濁水溪河川揚塵現場巡查紀錄單

巡查表單編號	Y1epb-112-242	巡查日期	113 年 03 月 20 日 星期三	
現場照片	 <p style="text-align: right; color: red;">2024.03.20</p>	 <p style="text-align: right; color: red;">2024.03.20</p>	現地風速	現地狀況
	 <p style="text-align: right; color: red;">2024.03.20</p>	 <p style="text-align: right; color: red;">2024.03.20</p>	現地狀況	現地狀況
	 <p style="text-align: right; color: red;">2024.03.20</p>	 <p style="text-align: right; color: red;">2024.03.20</p>	現地狀況	現地狀況
	 <p style="text-align: right; color: red;">2024.03.20</p>	 <p style="text-align: right; color: red;">2024.03.20</p>	現地狀況	現地狀況

巡查人員：

劉柏璋

計畫經理：

蔡明安