


112 年度雲林縣濁水溪河川揚塵宣導、應變防制及環境清理計畫


濁水溪河川揚塵現場巡查紀錄單


巡查表單編號	Y1epb-112-195		
巡查日期	113 年 02 月 16 日 星期五	巡查人員	
巡查原因	<input type="checkbox"/> 濁水溪揚塵 <input type="checkbox"/> 空氣品質劣化 <input type="checkbox"/> 沙塵暴 <input checked="" type="checkbox"/> 例行性巡查		
揚塵狀況 (能見度)	<input checked="" type="checkbox"/> 無揚塵 <input type="checkbox"/> 輕微揚塵 <input type="checkbox"/> 中度揚塵 <input type="checkbox"/> 嚴重揚塵 <input type="checkbox"/> 非常嚴重揚塵 (10KM 外) (5-10KM) (1-5 KM) (1 KM 內) (500 M 內)		
環保署 監測站 空氣品質 狀況描述	崙背測站監測資料(時間 09 : 00)		麥寮測站監測資料(時間 09 : 00)
	PM ₁₀ 濃度: <u>22</u> $\mu\text{g}/\text{m}^3$ PM _{2.5} 濃度: <u>10</u> $\mu\text{g}/\text{m}^3$ 風速: <u>2</u> m/s 風向: <u>342</u>	PM ₁₀ 濃度: <u>34</u> $\mu\text{g}/\text{m}^3$ PM _{2.5} 濃度: <u>15</u> $\mu\text{g}/\text{m}^3$ 風速: <u>5</u> m/s 風向: <u>2</u>	
巡查地點	<input checked="" type="checkbox"/> 西螺鎮溪州大橋上 <input type="checkbox"/> 二崙鄉 96 號越堤路(高鐵橋旁) <input type="checkbox"/> 二崙鄉自強大橋上 <input type="checkbox"/> 二崙鄉 74 號越堤路(二崙清潔隊) <input type="checkbox"/> 二崙鄉 64 號越堤路 <input type="checkbox"/> 崙背鄉 40 號越堤路(草湖社區) <input type="checkbox"/> 麥寮鄉西濱大橋上 <input type="checkbox"/> 麥寮鄉 10 號越堤路(出海口大沙洲)		
現地狀況 描述	<input checked="" type="checkbox"/> 無人耕種區 <input type="checkbox"/> 農耕施作區 <input checked="" type="checkbox"/> 抑制揚塵工法施作區 <input type="checkbox"/> 其他: _____ (<input type="checkbox"/> 灘地灑水 <input checked="" type="checkbox"/> 綠覆蓋 <input checked="" type="checkbox"/> 水覆蓋 <input type="checkbox"/> 防風林 <input type="checkbox"/> 防塵網 <input type="checkbox"/> 培厚 <input type="checkbox"/> 疏濬)		
主要裸露灘地	<input checked="" type="checkbox"/> 上游 (<input type="checkbox"/> 北岸 <input checked="" type="checkbox"/> 河道中 <input type="checkbox"/> 南岸) / <input checked="" type="checkbox"/> 下游 (<input type="checkbox"/> 北岸 <input checked="" type="checkbox"/> 河道中 <input type="checkbox"/> 南岸)		
現地氣象資料	1. 現地風速: <u>3.1</u> m/s 2. 現地風向: <u>5</u> (degrees)		
現場地形 描述	現地風速 3.1m/s，河道水位低，上游河道中灘地稻草蓆覆蓋良好，河中灘地裸露地面積較大，現場無揚塵發生。		
備註			

112 年度雲林縣濁水溪河川揚塵宣導、應變防制及環境清理計畫

濁水溪河川揚塵現場巡查紀錄單


巡查表單編號	Y1epb-112-195	巡查日期	113 年 02 月 16 日 星期五
現場照片			
	現地風速	上游北岸	
			
	上游河道	上游南岸	
			
	上游南岸	下游南岸	
			
	下游河道	下游北岸	

巡查人員：

計畫經理：

112 年度雲林縣濁水溪河川揚塵宣導、應變防制及環境清理計畫


濁水溪河川揚塵現場巡查紀錄單


巡查表單編號	Y1epb-112-196		
巡查日期	113 年 02 月 16 日 星期五	巡查人員	
巡查原因	<input type="checkbox"/> 濁水溪揚塵 <input type="checkbox"/> 空氣品質劣化 <input type="checkbox"/> 沙塵暴 <input checked="" type="checkbox"/> 例行性巡查		
揚塵狀況 (能見度)	<input checked="" type="checkbox"/> 無揚塵 <input type="checkbox"/> 輕微揚塵 <input type="checkbox"/> 中度揚塵 <input type="checkbox"/> 嚴重揚塵 <input type="checkbox"/> 非常嚴重揚塵 (10KM 外) (5-10KM) (1-5 KM) (1 KM 內) (500 M 內)		
環保署 監測站 空氣品質 狀況描述	崙背測站監測資料(時間 09 : 00)		麥寮測站監測資料(時間 09 : 00)
	PM ₁₀ 濃度: <u>22</u> $\mu\text{g}/\text{m}^3$	PM ₁₀ 濃度: <u>34</u> $\mu\text{g}/\text{m}^3$	PM _{2.5} 濃度: <u>15</u> $\mu\text{g}/\text{m}^3$
	PM _{2.5} 濃度: <u>10</u> $\mu\text{g}/\text{m}^3$	風速: <u>2</u> m/s	風速: <u>5</u> m/s
	風向: <u>342</u>	風向: <u>2</u>	
巡查地點	<input type="checkbox"/> 西螺鎮溪州大橋上 <input type="checkbox"/> 二崙鄉自強大橋上 <input type="checkbox"/> 二崙鄉 64 號越堤路 <input type="checkbox"/> 麥寮鄉西濱大橋上	<input checked="" type="checkbox"/> 二崙鄉 96 號越堤路(高鐵橋旁) <input type="checkbox"/> 二崙鄉 74 號越堤路(二崙清潔隊) <input type="checkbox"/> 崙背鄉 40 號越堤路(草湖社區) <input type="checkbox"/> 麥寮鄉 10 號越堤路(出海口大沙洲)	
現地狀況 描述	<input checked="" type="checkbox"/> 無人耕種區 <input checked="" type="checkbox"/> 農耕施作區 <input checked="" type="checkbox"/> 抑制揚塵工法施作區 <input type="checkbox"/> 其他: _____ (<input type="checkbox"/> 灘地灑水 <input checked="" type="checkbox"/> 綠覆蓋 <input checked="" type="checkbox"/> 水覆蓋 <input checked="" type="checkbox"/> 防風林 <input type="checkbox"/> 防塵網 <input type="checkbox"/> 培厚 <input type="checkbox"/> 疏濬)		
主要裸露灘地	<input checked="" type="checkbox"/> 上游 (<input checked="" type="checkbox"/> 北岸 <input checked="" type="checkbox"/> 河道中 <input type="checkbox"/> 南岸) / <input checked="" type="checkbox"/> 下游 (<input type="checkbox"/> 北岸 <input checked="" type="checkbox"/> 河道中 <input type="checkbox"/> 南岸)		
現地氣象資料	1. 現地風速: <u>3.3</u> m/s 2. 現地風向: <u>353</u> (degrees)		
現場地形 描述	現地風速 3.3m/s, 河道水位低, 農耕施作耕作中, 河道中水覆蓋及稻草蓆覆蓋良好, 現場無塵發生。		
備註			

112 年度雲林縣濁水溪河川揚塵宣導、應變防制及環境清理計畫

濁水溪河川揚塵現場巡查紀錄單


巡查表單編號	Y1epb-112-196	巡查日期	113 年 02 月 16 日 星期五	
現場照片				
	現地風速	下游		
				
	河道	上游		
				
	現地狀況	現地狀況		
				
	現地狀況	現地狀況		

巡查人員：

計畫經理：









112 年度雲林縣濁水溪河川揚塵宣導、應變防制及環境清理計畫


濁水溪河川揚塵現場巡查紀錄單


巡查表單編號	Y1epb-112-197		
巡查日期	113 年 02 月 16 日 星期五	巡查人員	
巡查原因	<input type="checkbox"/> 濁水溪揚塵 <input type="checkbox"/> 空氣品質劣化 <input type="checkbox"/> 沙塵暴 <input checked="" type="checkbox"/> 例行性巡查		
揚塵狀況 (能見度)	<input checked="" type="checkbox"/> 無揚塵 <input type="checkbox"/> 輕微揚塵 <input type="checkbox"/> 中度揚塵 <input type="checkbox"/> 嚴重揚塵 <input type="checkbox"/> 非常嚴重揚塵 (10KM 外) (5-10KM) (1-5 KM) (1 KM 內) (500 M 內)		
環保署 監測站 空氣品質 狀況描述	崙背測站監測資料(時間 09 : 00)		麥寮測站監測資料(時間 09 : 00)
	PM ₁₀ 濃度: <u>22</u> $\mu\text{g}/\text{m}^3$	PM ₁₀ 濃度: <u>34</u> $\mu\text{g}/\text{m}^3$	PM _{2.5} 濃度: <u>15</u> $\mu\text{g}/\text{m}^3$
	PM _{2.5} 濃度: <u>10</u> $\mu\text{g}/\text{m}^3$		風速: <u>5</u> m/s
	風速: <u>2</u> m/s		風向: <u>2</u>
	風向: <u>342</u>		
巡查地點	<input type="checkbox"/> 西螺鎮溪州大橋上 <input checked="" type="checkbox"/> 二崙鄉自強大橋上 <input type="checkbox"/> 二崙鄉 64 號越堤路 <input type="checkbox"/> 麥寮鄉西濱大橋上 <input type="checkbox"/> 二崙鄉 96 號越堤路(高鐵橋旁) <input type="checkbox"/> 二崙鄉 74 號越堤路(二崙清潔隊) <input type="checkbox"/> 崙背鄉 40 號越堤路(草湖社區) <input type="checkbox"/> 麥寮鄉 10 號越堤路(出海口大沙洲)		
現地狀況 描述	<input checked="" type="checkbox"/> 無人耕種區 <input checked="" type="checkbox"/> 抑制揚塵工法施作區 <input type="checkbox"/> 農耕施作區 <input type="checkbox"/> 其他: _____ (<input type="checkbox"/> 灘地灑水 <input checked="" type="checkbox"/> 綠覆蓋 <input type="checkbox"/> 水覆蓋 <input type="checkbox"/> 防風林 <input type="checkbox"/> 防塵網 <input type="checkbox"/> 培厚 <input type="checkbox"/> 疏濬)		
主要裸露灘地	<input checked="" type="checkbox"/> 上游 (<input type="checkbox"/> 北岸 <input checked="" type="checkbox"/> 河道中 <input type="checkbox"/> 南岸) / <input checked="" type="checkbox"/> 下游 (<input type="checkbox"/> 北岸 <input checked="" type="checkbox"/> 河道中 <input type="checkbox"/> 南岸)		
現地氣象資料	1. 現地風速: <u>3.2</u> m/s 2. 現地風向: <u>356</u> (degrees)		
現場地形 描述	現地風速 3.2m/s，河道水位低，河道中灘地裸露地面積高，下游灘地稻草蓆鋪設，現場無揚塵發生。		
備註			

112 年度雲林縣濁水溪河川揚塵宣導、應變防制及環境清理計畫

濁水溪河川揚塵現場巡查紀錄單

巡查表單編號	Y1epb-112-197	巡查日期	113 年 02 月 16 日 星期五
現場 照片			
	現地風速	上游北岸	
			
	上游河道	上游南岸	
			
	上游南岸	下游南岸	
			
	下游河道	下游北岸	

巡查人員：

計畫經理：

112 年度雲林縣濁水溪河川揚塵宣導、應變防制及環境清理計畫

濁水溪河川揚塵現場巡查紀錄單

巡查表單編號	Y1epb-112-198		
巡查日期	113 年 02 月 16 日 星期五	巡查人員	
巡查原因	<input type="checkbox"/> 濁水溪揚塵 <input type="checkbox"/> 空氣品質劣化 <input type="checkbox"/> 沙塵暴 <input checked="" type="checkbox"/> 例行性巡查		
揚塵狀況 (能見度)	<input checked="" type="checkbox"/> 無揚塵 <input type="checkbox"/> 輕微揚塵 <input type="checkbox"/> 中度揚塵 <input type="checkbox"/> 嚴重揚塵 <input type="checkbox"/> 非常嚴重揚塵 (10KM 外) (5-10KM) (1-5 KM) (1 KM 內) (500 M 內)		
環保署 監測站 空氣品質 狀況描述	崙背測站監測資料(時間 09 : 00)		麥寮測站監測資料(時間 09 : 00)
	PM ₁₀ 濃度: <u>22</u> $\mu\text{g}/\text{m}^3$	PM ₁₀ 濃度: <u>34</u> $\mu\text{g}/\text{m}^3$	PM _{2.5} 濃度: <u>15</u> $\mu\text{g}/\text{m}^3$
	PM _{2.5} 濃度: <u>10</u> $\mu\text{g}/\text{m}^3$		風速: <u>5</u> m/s
	風速: <u>2</u> m/s		風向: <u>2</u>
	風向: <u>342</u>		
巡查地點	<input type="checkbox"/> 西螺鎮溪州大橋上 <input type="checkbox"/> 二崙鄉自強大橋上 <input type="checkbox"/> 二崙鄉 64 號越堤路 <input type="checkbox"/> 麥寮鄉西濱大橋上		<input type="checkbox"/> 二崙鄉 96 號越堤路(高鐵橋旁) <input checked="" type="checkbox"/> 二崙鄉 74 號越堤路(二崙清潔隊) <input type="checkbox"/> 崙背鄉 40 號越堤路(草湖社區) <input type="checkbox"/> 麥寮鄉 10 號越堤路(出海口大沙洲)
現地狀況 描述	<input checked="" type="checkbox"/> 無人耕種區 <input checked="" type="checkbox"/> 抑制揚塵工法施作區 (<input checked="" type="checkbox"/> 灘地灑水 <input checked="" type="checkbox"/> 綠覆蓋 <input checked="" type="checkbox"/> 水覆蓋 <input type="checkbox"/> 防風林 <input type="checkbox"/> 防塵網 <input type="checkbox"/> 培厚 <input type="checkbox"/> 疏濬)		<input checked="" type="checkbox"/> 農耕施作區 <input type="checkbox"/> 其他: _____
主要裸露灘地	<input checked="" type="checkbox"/> 上游 (<input type="checkbox"/> 北岸 <input checked="" type="checkbox"/> 河道中 <input checked="" type="checkbox"/> 南岸) / <input checked="" type="checkbox"/> 下游 (<input type="checkbox"/> 北岸 <input type="checkbox"/> 河道中 <input checked="" type="checkbox"/> 南岸)		
現地氣象資料	1. 現地風速: <u>3.1</u> m/s 2. 現地風向: <u>3</u> (degrees)		
現場地形 描述	現地風速 3.1m/s，河道水位低，農地稻草蓆鋪設，現場無揚塵發生。		
備註			

112 年度雲林縣濁水溪河川揚塵宣導、應變防制及環境清理計畫

濁水溪河川揚塵現場巡查紀錄單

巡查表單編號	Y1epb-112-198	巡查日期	113 年 02 月 16 日 星期五
現場照片			
	現地風速	現地狀況	
			
	現地狀況	現地狀況	
			
	現地狀況	現地狀況	
			
	現地狀況	現地狀況	

巡查人員：


劉柏璋

計畫經理：

蔡明安

112 年度雲林縣濁水溪河川揚塵宣導、應變防制及環境清理計畫

濁水溪河川揚塵現場巡查紀錄單


巡查表單編號	Y1epb-112-199		
巡查日期	113 年 02 月 16 日 星期五	巡查人員	
巡查原因	<input type="checkbox"/> 濁水溪揚塵 <input type="checkbox"/> 空氣品質劣化 <input type="checkbox"/> 沙塵暴 <input checked="" type="checkbox"/> 例行性巡查		
揚塵狀況 (能見度)	<input checked="" type="checkbox"/> 無揚塵 <input type="checkbox"/> 輕微揚塵 <input type="checkbox"/> 中度揚塵 <input type="checkbox"/> 嚴重揚塵 <input type="checkbox"/> 非常嚴重揚塵 (10KM 外) (5-10KM) (1-5 KM) (1 KM 內) (500 M 內)		
環保署 監測站 空氣品質 狀況描述	崙背測站監測資料(時間 10 : 00)	麥寮測站監測資料(時間 10 : 00)	
	PM ₁₀ 濃度: _____ 26 _____ μg/m ³ PM _{2.5} 濃度: _____ 16 _____ μg/m ³ 風速: _____ 1.9 _____ m/s 風向: _____ 33 _____	PM ₁₀ 濃度: _____ 42 _____ μg/m ³ PM _{2.5} 濃度: _____ 15 _____ μg/m ³ 風速: _____ 4.7 _____ m/s 風向: _____ 358 _____	
巡查地點	<input type="checkbox"/> 西螺鎮溪州大橋上 <input type="checkbox"/> 二崙鄉自強大橋上 <input checked="" type="checkbox"/> 二崙鄉 64 號越堤路 <input type="checkbox"/> 麥寮鄉西濱大橋上	<input type="checkbox"/> 二崙鄉 96 號越堤路(高鐵橋旁) <input type="checkbox"/> 二崙鄉 74 號越堤路(二崙清潔隊) <input type="checkbox"/> 崙背鄉 40 號越堤路(草湖社區) <input type="checkbox"/> 麥寮鄉 10 號越堤路(出海口大沙洲)	
現地狀況 描述	<input checked="" type="checkbox"/> 無人耕種區 <input checked="" type="checkbox"/> 抑制揚塵工法施作區 (<input type="checkbox"/> 灘地灑水 <input checked="" type="checkbox"/> 綠覆蓋 <input type="checkbox"/> 水覆蓋 <input checked="" type="checkbox"/> 防風林 <input type="checkbox"/> 防塵網 <input type="checkbox"/> 培厚 <input type="checkbox"/> 疏濬)		
主要裸露灘地	<input checked="" type="checkbox"/> 上游 (<input type="checkbox"/> 北岸 <input type="checkbox"/> 河道中 <input checked="" type="checkbox"/> 南岸) / <input checked="" type="checkbox"/> 下游 (<input type="checkbox"/> 北岸 <input type="checkbox"/> 河道中 <input checked="" type="checkbox"/> 南岸)		
現地氣象資料	1. 現地風速: _____ 5.6 _____ m/s 2. 現地風向: _____ 352 _____ (degrees)		
現場地形 描述	現地風速 5.6m/s，複式斷面植生防風林狀況良好，高灘地農耕施作區狀況良好，現場無揚塵發生。		
備註			

112 年度雲林縣濁水溪河川揚塵宣導、應變防制及環境清理計畫

濁水溪河川揚塵現場巡查紀錄單


巡查表單編號	Y1epb-112-199	巡查日期	113 年 02 月 16 日 星期五	
現場 照片			現地風速	防風林
			現地狀況	現地狀況
			現地狀況	現地狀況
			現地狀況	現地狀況

巡查人員： 

計畫經理： 


112 年度雲林縣濁水溪河川揚塵宣導、應變防制及環境清理計畫


濁水溪河川揚塵現場巡查紀錄單


巡查表單編號	Y1epb-112-200		
巡查日期	113 年 02 月 16 日 星期五	巡查人員	
巡查原因	<input type="checkbox"/> 濁水溪揚塵 <input type="checkbox"/> 空氣品質劣化 <input type="checkbox"/> 沙塵暴 <input checked="" type="checkbox"/> 例行性巡查		
揚塵狀況 (能見度)	<input type="checkbox"/> 無揚塵 <input checked="" type="checkbox"/> 輕微揚塵 <input type="checkbox"/> 中度揚塵 <input type="checkbox"/> 嚴重揚塵 <input type="checkbox"/> 非常嚴重揚塵 (10KM 外) (5-10KM) (1-5 KM) (1 KM 內) (500 M 內)		
環保署 監測站 空氣品質 狀況描述	崙背測站監測資料(時間 10 : 00)		麥寮測站監測資料(時間 10 : 00)
	PM ₁₀ 濃度: <u>26</u> $\mu\text{g}/\text{m}^3$	PM ₁₀ 濃度: <u>42</u> $\mu\text{g}/\text{m}^3$	PM _{2.5} 濃度: <u>15</u> $\mu\text{g}/\text{m}^3$
	PM _{2.5} 濃度: <u>16</u> $\mu\text{g}/\text{m}^3$		PM _{2.5} 濃度: <u>15</u> $\mu\text{g}/\text{m}^3$
	風速: <u>1.9</u> m/s		風速: <u>4.7</u> m/s
	風向: <u>33</u>		風向: <u>358</u>
巡查地點	<input type="checkbox"/> 西螺鎮溪州大橋上 <input type="checkbox"/> 二崙鄉自強大橋上 <input type="checkbox"/> 二崙鄉 64 號越堤路 <input type="checkbox"/> 麥寮鄉西濱大橋上		<input type="checkbox"/> 二崙鄉 96 號越堤路(高鐵橋旁) <input type="checkbox"/> 二崙鄉 74 號越堤路(二崙清潔隊) <input checked="" type="checkbox"/> 崙背鄉 40 號越堤路(草湖社區) <input type="checkbox"/> 麥寮鄉 10 號越堤路(出海口大沙洲)
現地狀況 描述	<input checked="" type="checkbox"/> 無人耕種區 <input checked="" type="checkbox"/> 抑制揚塵工法施作區 (<input type="checkbox"/> 灘地灑水 <input checked="" type="checkbox"/> 綠覆蓋 <input type="checkbox"/> 水覆蓋 <input checked="" type="checkbox"/> 防風林 <input type="checkbox"/> 防塵網 <input type="checkbox"/> 培厚 <input type="checkbox"/> 疏濬)		
主要裸露灘地	<input checked="" type="checkbox"/> 上游 (<input type="checkbox"/> 北岸 <input checked="" type="checkbox"/> 河道中 <input type="checkbox"/> 南岸) / <input checked="" type="checkbox"/> 下游 (<input type="checkbox"/> 北岸 <input checked="" type="checkbox"/> 河道中 <input type="checkbox"/> 南岸)		
現地氣象資料	1. 現地風速: <u>7.4</u> m/s 2. 現地風向: <u>351</u> (degrees)		
現場地形 描述	現地風速 7.4m/s，複式斷面防風林植生狀況良好，工程機具作業中，現場無揚塵發生。		
備註			

112 年度雲林縣濁水溪河川揚塵宣導、應變防制及環境清理計畫

濁水溪河川揚塵現場巡查紀錄單


巡查表單編號	Y1epb-112-200	巡查日期	113 年 02 月 16 日 星期五
現場照片			
	現地風速	下游	
			
	北岸	上游	
			
	防風林	現地狀況	
			
	現地狀況	現地狀況	

巡查人員： 

計畫經理： 









112 年度雲林縣濁水溪河川揚塵宣導、應變防制及環境清理計畫

濁水溪河川揚塵現場巡查紀錄單

巡查表單編號	Y1epb-112-201		
巡查日期	113 年 02 月 16 日 星期五	巡查人員	
巡查原因	<input type="checkbox"/> 濁水溪揚塵 <input type="checkbox"/> 空氣品質劣化 <input type="checkbox"/> 沙塵暴 <input checked="" type="checkbox"/> 例行性巡查		
揚塵狀況 (能見度)	<input checked="" type="checkbox"/> 無揚塵 <input type="checkbox"/> 輕微揚塵 <input type="checkbox"/> 中度揚塵 <input type="checkbox"/> 嚴重揚塵 <input type="checkbox"/> 非常嚴重揚塵 (10KM 外) (5-10KM) (1-5 KM) (1 KM 內) (500 M 內)		
環保署 監測站 空氣品質 狀況描述	崙背測站監測資料(時間 10 : 00)		麥寮測站監測資料(時間 10 : 00)
	PM ₁₀ 濃度: <u>26</u> $\mu\text{g}/\text{m}^3$	PM ₁₀ 濃度: <u>42</u> $\mu\text{g}/\text{m}^3$	PM _{2.5} 濃度: <u>15</u> $\mu\text{g}/\text{m}^3$
	PM _{2.5} 濃度: <u>16</u> $\mu\text{g}/\text{m}^3$		風速: <u>4.7</u> m/s
	風速: <u>1.9</u> m/s		風向: <u>358</u>
	風向: <u>33</u>		
巡查地點	<input type="checkbox"/> 西螺鎮溪州大橋上 <input type="checkbox"/> 二崙鄉自強大橋上 <input type="checkbox"/> 二崙鄉 64 號越堤路 <input checked="" type="checkbox"/> 麥寮鄉西濱大橋上 <input type="checkbox"/> 二崙鄉 96 號越堤路(高鐵橋旁) <input type="checkbox"/> 二崙鄉 74 號越堤路(二崙清潔隊) <input type="checkbox"/> 崙背鄉 40 號越堤路(草湖社區) <input type="checkbox"/> 麥寮鄉 10 號越堤路(出海口大沙洲)		
現地狀況 描述	<input checked="" type="checkbox"/> 無人耕種區 <input checked="" type="checkbox"/> 抑制揚塵工法施作區 <input type="checkbox"/> 農耕施作區 <input type="checkbox"/> 其他: _____ (<input type="checkbox"/> 灘地灑水 <input checked="" type="checkbox"/> 綠覆蓋 <input checked="" type="checkbox"/> 水覆蓋 <input type="checkbox"/> 防風林 <input type="checkbox"/> 防塵網 <input type="checkbox"/> 培厚 <input type="checkbox"/> 疏濬)		
主要裸露灘地	<input checked="" type="checkbox"/> 上游 (<input type="checkbox"/> 北岸 <input type="checkbox"/> 河道中 <input checked="" type="checkbox"/> 南岸) / <input type="checkbox"/> 下游 (<input type="checkbox"/> 北岸 <input type="checkbox"/> 河道中 <input checked="" type="checkbox"/> 南岸)		
現地氣象資料	1. 現地風速: <u>7.5</u> m/s 2. 現地風向: <u>6</u> (degrees)		
現場地形 描述	現地風速 7.5，河道水位低，西濱大橋南北岸攔水土提情形良好，已完成大面積稻草席鋪設大量減少裸露地面積，現場無揚塵發生。		
備註			

112 年度雲林縣濁水溪河川揚塵宣導、應變防制及環境清理計畫

濁水溪河川揚塵現場巡查紀錄單

巡查表單編號	Y1epb-112-201	巡查日期	113 年 02 月 16 日 星期五	
現場 照片			現地風速	上游北岸
			上游河道	上游南岸
			上游南岸	下游南岸
			下游河中灘地	下游北岸

巡查人員：


劉柏璋

計畫經理：

蔡明安

112 年度雲林縣濁水溪河川揚塵宣導、應變防制及環境清理計畫

濁水溪河川揚塵現場巡查紀錄單

巡查表單編號	Y1epb-112-202		
巡查日期	113 年 02 月 16 日 星期五	巡查人員	
巡查原因	<input type="checkbox"/> 濁水溪揚塵 <input type="checkbox"/> 空氣品質劣化 <input type="checkbox"/> 沙塵暴 <input checked="" type="checkbox"/> 例行性巡查		
揚塵狀況 (能見度)	<input checked="" type="checkbox"/> 無揚塵 <input type="checkbox"/> 輕微揚塵 <input type="checkbox"/> 中度揚塵 <input type="checkbox"/> 嚴重揚塵 <input type="checkbox"/> 非常嚴重揚塵 (10KM 外) (5-10KM) (1-5 KM) (1 KM 內) (500 M 內)		
環保署 監測站 空氣品質 狀況描述	崙背測站監測資料(時間 10 : 00)		麥寮測站監測資料(時間 10 : 00)
	PM ₁₀ 濃度: 26 $\mu\text{g}/\text{m}^3$	PM _{2.5} 濃度: 16 $\mu\text{g}/\text{m}^3$	PM ₁₀ 濃度: 42 $\mu\text{g}/\text{m}^3$
	風速: 1.9 m/s	風向: 33	PM _{2.5} 濃度: 15 $\mu\text{g}/\text{m}^3$
			風速: 4.7 m/s
			風向: 358
巡查地點	<input type="checkbox"/> 西螺鎮溪州大橋上 <input type="checkbox"/> 二崙鄉自強大橋上 <input type="checkbox"/> 二崙鄉 64 號越堤路 <input type="checkbox"/> 麥寮鄉西濱大橋上 <input type="checkbox"/> 二崙鄉 96 號越堤路(高鐵橋旁) <input type="checkbox"/> 二崙鄉 74 號越堤路(二崙清潔隊) <input type="checkbox"/> 崙背鄉 40 號越堤路(草湖社區) <input checked="" type="checkbox"/> 麥寮鄉 10 號越堤路(出海口大沙洲)		
現地狀況 描述	<input checked="" type="checkbox"/> 無人耕種區 <input checked="" type="checkbox"/> 抑制揚塵工法施作區 <input type="checkbox"/> 農耕施作區 <input type="checkbox"/> 其他: _____ (<input type="checkbox"/> 灘地灑水 <input checked="" type="checkbox"/> 綠覆蓋 <input checked="" type="checkbox"/> 水覆蓋 <input checked="" type="checkbox"/> 防風林 <input type="checkbox"/> 防塵網 <input type="checkbox"/> 培厚 <input type="checkbox"/> 疏濬)		
主要裸露灘地	<input checked="" type="checkbox"/> 上游 (<input checked="" type="checkbox"/> 北岸 <input checked="" type="checkbox"/> 河道中 <input type="checkbox"/> 南岸) / <input checked="" type="checkbox"/> 下游 (<input type="checkbox"/> 北岸 <input checked="" type="checkbox"/> 河道中 <input checked="" type="checkbox"/> 南岸)		
現地氣象資料	1. 現地風速: 9.4 m/s 2. 現地風向: 7 (degrees)		
現場地形 描述	現地風速 9.4m/s，低灘地無人耕種區水、綠覆良好，二十二口井水線作業中，疏濬工程機具作業中，現場上游北岸低灘地有揚塵發生。		
備註			

112 年度雲林縣濁水溪河川揚塵宣導、應變防制及環境清理計畫

濁水溪河川揚塵現場巡查紀錄單


巡查表單編號	Y1epb-112-202	巡查日期	113 年 02 月 16 日 星期五
現場 照片			
	現地風速	現地狀況	
			
	現地狀況	現地狀況	
			
	現地狀況	現地狀況	
			
	現地狀況	現地狀況	

巡查人員：劉柏璋

計畫經理：蔡明安









112 年度雲林縣濁水溪河川揚塵宣導、應變防制及環境清理計畫


濁水溪河川揚塵現場巡查紀錄單


巡查表單編號	Y1epb-112-203		
巡查日期	113 年 02 月 23 日 星期五	巡查人員	
巡查原因	<input type="checkbox"/> 濁水溪揚塵 <input type="checkbox"/> 空氣品質劣化 <input type="checkbox"/> 沙塵暴 <input checked="" type="checkbox"/> 例行性巡查		
揚塵狀況 (能見度)	<input checked="" type="checkbox"/> 無揚塵 <input type="checkbox"/> 輕微揚塵 <input type="checkbox"/> 中度揚塵 <input type="checkbox"/> 嚴重揚塵 <input type="checkbox"/> 非常嚴重揚塵 (10KM 外) (5-10KM) (1-5 KM) (1 KM 內) (500 M 內)		
環保署 監測站 空氣品質 狀況描述	崙背測站監測資料(時間 09 : 00)		麥寮測站監測資料(時間 09 : 00)
	PM ₁₀ 濃度: <u>50</u> $\mu\text{g}/\text{m}^3$ PM _{2.5} 濃度: <u>13</u> $\mu\text{g}/\text{m}^3$ 風速: <u>2.8</u> m/s 風向: <u>348</u>		PM ₁₀ 濃度: <u>41</u> $\mu\text{g}/\text{m}^3$ PM _{2.5} 濃度: <u>8</u> $\mu\text{g}/\text{m}^3$ 風速: <u>8.8</u> m/s 風向: <u>3</u>
巡查地點	<input checked="" type="checkbox"/> 西螺鎮溪州大橋上 <input type="checkbox"/> 二崙鄉自強大橋上 <input type="checkbox"/> 二崙鄉 64 號越堤路 <input type="checkbox"/> 麥寮鄉西濱大橋上 <input type="checkbox"/> 二崙鄉 96 號越堤路(高鐵橋旁) <input type="checkbox"/> 二崙鄉 74 號越堤路(二崙清潔隊) <input type="checkbox"/> 崙背鄉 40 號越堤路(草湖社區) <input type="checkbox"/> 麥寮鄉 10 號越堤路(出海口大沙洲)		
現地狀況 描述	<input checked="" type="checkbox"/> 無人耕種區 <input checked="" type="checkbox"/> 抑制揚塵工法施作區 <input type="checkbox"/> 農耕施作區 <input type="checkbox"/> 其他: _____ (<input type="checkbox"/> 灘地灑水 <input checked="" type="checkbox"/> 綠覆蓋 <input checked="" type="checkbox"/> 水覆蓋 <input type="checkbox"/> 防風林 <input type="checkbox"/> 防塵網 <input type="checkbox"/> 培厚 <input type="checkbox"/> 疏濬)		
主要裸露灘地	<input checked="" type="checkbox"/> 上游 (<input type="checkbox"/> 北岸 <input checked="" type="checkbox"/> 河道中 <input type="checkbox"/> 南岸) / <input checked="" type="checkbox"/> 下游 (<input type="checkbox"/> 北岸 <input checked="" type="checkbox"/> 河道中 <input type="checkbox"/> 南岸)		
現地氣象資料	1. 現地風速: <u>4.1</u> m/s 2. 現地風向: <u>7</u> (degrees)		
現場地形 描述	現地風速 4.1m/s, 河道水位低, 上游河道中灘地稻草蓆覆蓋良好, 河中灘地濕裸露地面積較大, 現場無揚塵發生。		
備註			

112 年度雲林縣濁水溪河川揚塵宣導、應變防制及環境清理計畫

濁水溪河川揚塵現場巡查紀錄單


巡查表單編號	Y1epb-112-203	巡查日期	113 年 02 月 23 日 星期五
現場 照片			
	現地風速	上游北岸	
			
	上游河道	上游南岸	
			
	上游南岸	下游南岸	
			
	下游河道	下游北岸	

巡查人員： 

計畫經理： 

112 年度雲林縣濁水溪河川揚塵宣導、應變防制及環境清理計畫


濁水溪河川揚塵現場巡查紀錄單


巡查表單編號	Y1epb-112-204		
巡查日期	113 年 02 月 23 日 星期五	巡查人員	
巡查原因	<input type="checkbox"/> 濁水溪揚塵 <input type="checkbox"/> 空氣品質劣化 <input type="checkbox"/> 沙塵暴 <input checked="" type="checkbox"/> 例行性巡查		
揚塵狀況 (能見度)	<input checked="" type="checkbox"/> 無揚塵 <input type="checkbox"/> 輕微揚塵 <input type="checkbox"/> 中度揚塵 <input type="checkbox"/> 嚴重揚塵 <input type="checkbox"/> 非常嚴重揚塵 (10KM 外) (5-10KM) (1-5 KM) (1 KM 內) (500 M 內)		
環保署 監測站 空氣品質 狀況描述	崙背測站監測資料(時間 09 : 00)		麥寮測站監測資料(時間 09 : 00)
	PM ₁₀ 濃度: <u>50</u> $\mu\text{g}/\text{m}^3$	PM ₁₀ 濃度: <u>41</u> $\mu\text{g}/\text{m}^3$	PM ₁₀ 濃度: <u>41</u> $\mu\text{g}/\text{m}^3$
	PM _{2.5} 濃度: <u>13</u> $\mu\text{g}/\text{m}^3$	PM _{2.5} 濃度: <u>8</u> $\mu\text{g}/\text{m}^3$	PM _{2.5} 濃度: <u>8</u> $\mu\text{g}/\text{m}^3$
	風速: <u>2.8</u> m/s	風速: <u>8.8</u> m/s	風速: <u>8.8</u> m/s
	風向: <u>348</u>	風向: <u>3</u>	風向: <u>3</u>
巡查地點	<input type="checkbox"/> 西螺鎮溪州大橋上 <input checked="" type="checkbox"/> 二崙鄉 96 號越堤路(高鐵橋旁) <input type="checkbox"/> 二崙鄉自強大橋上 <input type="checkbox"/> 二崙鄉 74 號越堤路(二崙清潔隊) <input type="checkbox"/> 二崙鄉 64 號越堤路 <input type="checkbox"/> 崙背鄉 40 號越堤路(草湖社區) <input type="checkbox"/> 麥寮鄉西濱大橋上 <input type="checkbox"/> 麥寮鄉 10 號越堤路(出海口大沙洲)		
現地狀況 描述	<input checked="" type="checkbox"/> 無人耕種區 <input checked="" type="checkbox"/> 農耕施作區 <input checked="" type="checkbox"/> 抑制揚塵工法施作區 <input type="checkbox"/> 其他: _____ (<input type="checkbox"/> 灘地灑水 <input checked="" type="checkbox"/> 綠覆蓋 <input checked="" type="checkbox"/> 水覆蓋 <input checked="" type="checkbox"/> 防風林 <input type="checkbox"/> 防塵網 <input type="checkbox"/> 培厚 <input type="checkbox"/> 疏濬)		
主要裸露灘地	<input checked="" type="checkbox"/> 上游 (<input checked="" type="checkbox"/> 北岸 <input checked="" type="checkbox"/> 河道中 <input type="checkbox"/> 南岸) / <input checked="" type="checkbox"/> 下游 (<input type="checkbox"/> 北岸 <input checked="" type="checkbox"/> 河道中 <input type="checkbox"/> 南岸)		
現地氣象資料	1. 現地風速: <u>5.6</u> m/s 2. 現地風向: <u>356</u> (degrees)		
現場地形 描述	現地風速 5.6m/s，河道水位低，農耕施作區良好，河道中水覆蓋及稻草蓆覆蓋良好，現場無塵發生。		
備註			

112 年度雲林縣濁水溪河川揚塵宣導、應變防制及環境清理計畫

濁水溪河川揚塵現場巡查紀錄單


巡查表單編號	Y1epb-112-204	巡查日期	113 年 02 月 23 日 星期五
現場 照片			
	現地風速	下游	
			
	河道	上游	
			
	現地狀況	現地狀況	
			
	現地狀況	現地狀況	

巡查人員： 

計畫經理： 

112 年度雲林縣濁水溪河川揚塵宣導、應變防制及環境清理計畫

濁水溪河川揚塵現場巡查紀錄單

巡查表單編號	Y1epb-112-205		
巡查日期	113 年 02 月 23 日 星期五	巡查人員	
巡查原因	<input type="checkbox"/> 濁水溪揚塵 <input type="checkbox"/> 空氣品質劣化 <input type="checkbox"/> 沙塵暴 <input checked="" type="checkbox"/> 例行性巡查		
揚塵狀況 (能見度)	<input checked="" type="checkbox"/> 無揚塵 <input type="checkbox"/> 輕微揚塵 <input type="checkbox"/> 中度揚塵 <input type="checkbox"/> 嚴重揚塵 <input type="checkbox"/> 非常嚴重揚塵 (10KM 外) (5-10KM) (1-5 KM) (1 KM 內) (500 M 內)		
環保署 監測站 空氣品質 狀況描述	崙背測站監測資料(時間 09 : 00)		麥寮測站監測資料(時間 09 : 00)
	PM ₁₀ 濃度: 50 $\mu\text{g}/\text{m}^3$	PM ₁₀ 濃度: 41 $\mu\text{g}/\text{m}^3$	PM ₁₀ 濃度: 41 $\mu\text{g}/\text{m}^3$
	PM _{2.5} 濃度: 13 $\mu\text{g}/\text{m}^3$	PM _{2.5} 濃度: 8 $\mu\text{g}/\text{m}^3$	PM _{2.5} 濃度: 8 $\mu\text{g}/\text{m}^3$
	風速: 2.8 m/s	風速: 8.8 m/s	風速: 8.8 m/s
	風向: 348	風向: 3	風向: 3
巡查地點	<input type="checkbox"/> 西螺鎮溪州大橋上 <input checked="" type="checkbox"/> 二崙鄉自強大橋上 <input type="checkbox"/> 二崙鄉 64 號越堤路 <input type="checkbox"/> 麥寮鄉西濱大橋上 <input type="checkbox"/> 二崙鄉 96 號越堤路(高鐵橋旁) <input type="checkbox"/> 二崙鄉 74 號越堤路(二崙清潔隊) <input type="checkbox"/> 崙背鄉 40 號越堤路(草湖社區) <input type="checkbox"/> 麥寮鄉 10 號越堤路(出海口大沙洲)		
現地狀況 描述	<input checked="" type="checkbox"/> 無人耕種區 <input checked="" type="checkbox"/> 抑制揚塵工法施作區 <input type="checkbox"/> 農耕施作區 <input type="checkbox"/> 其他: _____ (<input type="checkbox"/> 灘地灑水 <input checked="" type="checkbox"/> 綠覆蓋 <input type="checkbox"/> 水覆蓋 <input type="checkbox"/> 防風林 <input type="checkbox"/> 防塵網 <input type="checkbox"/> 培厚 <input type="checkbox"/> 疏濬)		
主要裸露灘地	<input checked="" type="checkbox"/> 上游 (<input type="checkbox"/> 北岸 <input checked="" type="checkbox"/> 河道中 <input type="checkbox"/> 南岸) / <input checked="" type="checkbox"/> 下游 (<input type="checkbox"/> 北岸 <input checked="" type="checkbox"/> 河道中 <input type="checkbox"/> 南岸)		
現地氣象資料	1. 現地風速: 3.2 m/s 2. 現地風向: 356 (degrees)		
現場地形 描述	現地風速 3.2m/s，河道水位低，河道中灘地裸露地面積高，下游灘地稻草蓆鋪設，現場無揚塵發生。		
備註			

112 年度雲林縣濁水溪河川揚塵宣導、應變防制及環境清理計畫

濁水溪河川揚塵現場巡查紀錄單

巡查表單編號	Y1epb-112-205	巡查日期	113 年 02 月 23 日 星期五	
現場照片				
	現地風速	上游北岸		
				
	上游河道	上游南岸		
				
	上游南岸	下游南岸		
				
	下游河道	下游北岸		

巡查人員：




計畫經理：



112 年度雲林縣濁水溪河川揚塵宣導、應變防制及環境清理計畫

濁水溪河川揚塵現場巡查紀錄單


巡查表單編號	Y1epb-112-206		
巡查日期	113 年 02 月 23 日 星期五	巡查人員	
巡查原因	<input type="checkbox"/> 濁水溪揚塵 <input type="checkbox"/> 空氣品質劣化 <input type="checkbox"/> 沙塵暴 <input checked="" type="checkbox"/> 例行性巡查		
揚塵狀況 (能見度)	<input checked="" type="checkbox"/> 無揚塵 <input type="checkbox"/> 輕微揚塵 <input type="checkbox"/> 中度揚塵 <input type="checkbox"/> 嚴重揚塵 <input type="checkbox"/> 非常嚴重揚塵 (10KM 外) (5-10KM) (1-5 KM) (1 KM 內) (500 M 內)		
環保署 監測站 空氣品質 狀況描述	崙背測站監測資料(時間 09 : 00)		麥寮測站監測資料(時間 09 : 00)
	PM ₁₀ 濃度: <u>50</u> $\mu\text{g}/\text{m}^3$	PM ₁₀ 濃度: <u>41</u> $\mu\text{g}/\text{m}^3$	PM _{2.5} 濃度: <u>8</u> $\mu\text{g}/\text{m}^3$
	PM _{2.5} 濃度: <u>13</u> $\mu\text{g}/\text{m}^3$	風速: <u>2.8</u> m/s	風速: <u>8.8</u> m/s
	風向: <u>348</u>	風向: <u>3</u>	
巡查地點	<input type="checkbox"/> 西螺鎮溪州大橋上 <input type="checkbox"/> 二崙鄉 96 號越堤路(高鐵橋旁) <input type="checkbox"/> 二崙鄉自強大橋上 <input checked="" type="checkbox"/> 二崙鄉 74 號越堤路(二崙清潔隊) <input type="checkbox"/> 二崙鄉 64 號越堤路 <input type="checkbox"/> 崙背鄉 40 號越堤路(草湖社區) <input type="checkbox"/> 麥寮鄉西濱大橋上 <input type="checkbox"/> 麥寮鄉 10 號越堤路(出海口大沙洲)		
現地狀況 描述	<input checked="" type="checkbox"/> 無人耕種區 <input checked="" type="checkbox"/> 農耕施作區 <input checked="" type="checkbox"/> 抑制揚塵工法施作區 <input type="checkbox"/> 其他: _____ (<input checked="" type="checkbox"/> 灘地灑水 <input checked="" type="checkbox"/> 綠覆蓋 <input checked="" type="checkbox"/> 水覆蓋 <input type="checkbox"/> 防風林 <input type="checkbox"/> 防塵網 <input type="checkbox"/> 培厚 <input type="checkbox"/> 疏濬)		
主要裸露灘地	<input checked="" type="checkbox"/> 上游 (<input type="checkbox"/> 北岸 <input checked="" type="checkbox"/> 河道中 <input checked="" type="checkbox"/> 南岸) / <input checked="" type="checkbox"/> 下游 (<input type="checkbox"/> 北岸 <input type="checkbox"/> 河道中 <input checked="" type="checkbox"/> 南岸)		
現地氣象資料	1. 現地風速: <u>7.0</u> m/s 2. 現地風向: <u>8</u> (degrees)		
現場地形 描述	現地風速 7.0m/s，河道水位低，河道中灘地溼裸露地面積高，灘地稻草席鋪設，現場無揚塵發生。		
備註			

112 年度雲林縣濁水溪河川揚塵宣導、應變防制及環境清理計畫

濁水溪河川揚塵現場巡查紀錄單


巡查表單編號	Y1epb-112-206	巡查日期	113 年 02 月 23 日 星期五
現場 照片			
	現地風速	現地狀況	
			
	現地狀況	現地狀況	
			
	現地狀況	現地狀況	
			
	現地狀況	現地狀況	

巡查人員： 

計畫經理： 

112 年度雲林縣濁水溪河川揚塵宣導、應變防制及環境清理計畫

濁水溪河川揚塵現場巡查紀錄單

巡查表單編號	Y1epb-112-207		
巡查日期	113 年 02 月 23 日 星期五	巡查人員	
巡查原因	<input type="checkbox"/> 濁水溪揚塵 <input type="checkbox"/> 空氣品質劣化 <input type="checkbox"/> 沙塵暴 <input checked="" type="checkbox"/> 例行性巡查		
揚塵狀況 (能見度)	<input type="checkbox"/> 無揚塵 <input checked="" type="checkbox"/> 輕微揚塵 <input type="checkbox"/> 中度揚塵 <input type="checkbox"/> 嚴重揚塵 <input type="checkbox"/> 非常嚴重揚塵 (10KM 外) (5-10KM) (1-5 KM) (1 KM 內) (500 M 內)		
環保署 監測站 空氣品質 狀況描述	崙背測站監測資料(時間 10 : 00)		麥寮測站監測資料(時間 10 : 00)
	PM ₁₀ 濃度: <u>81</u> $\mu\text{g}/\text{m}^3$	PM ₁₀ 濃度: <u>73</u> $\mu\text{g}/\text{m}^3$	PM ₁₀ 濃度: <u>73</u> $\mu\text{g}/\text{m}^3$
	PM _{2.5} 濃度: <u>13</u> $\mu\text{g}/\text{m}^3$	PM _{2.5} 濃度: <u>11</u> $\mu\text{g}/\text{m}^3$	PM _{2.5} 濃度: <u>11</u> $\mu\text{g}/\text{m}^3$
	風速: <u>3.1</u> m/s	風速: <u>8.9</u> m/s	風速: <u>8.9</u> m/s
	風向: <u>349</u>	風向: <u>2</u>	風向: <u>2</u>
巡查地點	<input type="checkbox"/> 西螺鎮溪州大橋上 <input type="checkbox"/> 二崙鄉自強大橋上 <input checked="" type="checkbox"/> 二崙鄉 64 號越堤路 <input type="checkbox"/> 麥寮鄉西濱大橋上 <input type="checkbox"/> 二崙鄉 96 號越堤路(高鐵橋旁) <input type="checkbox"/> 二崙鄉 74 號越堤路(二崙清潔隊) <input type="checkbox"/> 崙背鄉 40 號越堤路(草湖社區) <input type="checkbox"/> 麥寮鄉 10 號越堤路(出海口大沙洲)		
現地狀況 描述	<input checked="" type="checkbox"/> 無人耕種區 <input type="checkbox"/> 農耕施作區 <input checked="" type="checkbox"/> 抑制揚塵工法施作區 <input type="checkbox"/> 其他: _____ (<input type="checkbox"/> 灘地灑水 <input checked="" type="checkbox"/> 綠覆蓋 <input type="checkbox"/> 水覆蓋 <input checked="" type="checkbox"/> 防風林 <input type="checkbox"/> 防塵網 <input type="checkbox"/> 培厚 <input type="checkbox"/> 疏濬)		
主要裸露灘地	<input checked="" type="checkbox"/> 上游 (<input type="checkbox"/> 北岸 <input type="checkbox"/> 河道中 <input checked="" type="checkbox"/> 南岸) / <input checked="" type="checkbox"/> 下游 (<input type="checkbox"/> 北岸 <input type="checkbox"/> 河道中 <input checked="" type="checkbox"/> 南岸)		
現地氣象資料	1. 現地風速: <u>7.9</u> m/s 2. 現地風向: <u>3</u> (degrees)		
現場地形 描述	現地風速 7.9m/s，複式斷面植生防風林狀況良好，高灘地農耕施作區狀況良好，現場無揚塵發生。		
備註			

112 年度雲林縣濁水溪河川揚塵宣導、應變防制及環境清理計畫

濁水溪河川揚塵現場巡查紀錄單

巡查表單編號	Y1epb-112-207	巡查日期	113 年 02 月 23 日 星期五
現場 照片			
	現地風速	防風林	
			
	現地狀況	現地狀況	
			
	現地狀況	現地狀況	
			
	現地狀況	現地狀況	

巡查人員：




計畫經理：



112 年度雲林縣濁水溪河川揚塵宣導、應變防制及環境清理計畫

濁水溪河川揚塵現場巡查紀錄單

巡查表單編號	Y1epb-112-208		
巡查日期	113 年 02 月 23 日 星期五	巡查人員	
巡查原因	<input type="checkbox"/> 濁水溪揚塵 <input type="checkbox"/> 空氣品質劣化 <input type="checkbox"/> 沙塵暴 <input checked="" type="checkbox"/> 例行性巡查		
揚塵狀況 (能見度)	<input checked="" type="checkbox"/> 無揚塵 <input type="checkbox"/> 輕微揚塵 <input type="checkbox"/> 中度揚塵 <input type="checkbox"/> 嚴重揚塵 <input type="checkbox"/> 非常嚴重揚塵 (10KM 外) (5-10KM) (1-5 KM) (1 KM 內) (500 M 內)		
環保署 監測站 空氣品質 狀況描述	崙背測站監測資料(時間 10 : 00)		麥寮測站監測資料(時間 10 : 00)
	PM ₁₀ 濃度: <u>81</u> $\mu\text{g}/\text{m}^3$	PM ₁₀ 濃度: <u>73</u> $\mu\text{g}/\text{m}^3$	PM ₁₀ 濃度: <u>73</u> $\mu\text{g}/\text{m}^3$
	PM _{2.5} 濃度: <u>13</u> $\mu\text{g}/\text{m}^3$	PM _{2.5} 濃度: <u>11</u> $\mu\text{g}/\text{m}^3$	PM _{2.5} 濃度: <u>11</u> $\mu\text{g}/\text{m}^3$
	風速: <u>3.1</u> m/s	風速: <u>8.9</u> m/s	風速: <u>8.9</u> m/s
	風向: <u>349</u>	風向: <u>2</u>	風向: <u>2</u>
巡查地點	<input type="checkbox"/> 西螺鎮溪州大橋上 <input type="checkbox"/> 二崙鄉自強大橋上 <input type="checkbox"/> 二崙鄉 64 號越堤路 <input type="checkbox"/> 麥寮鄉西濱大橋上		<input type="checkbox"/> 二崙鄉 96 號越堤路(高鐵橋旁) <input type="checkbox"/> 二崙鄉 74 號越堤路(二崙清潔隊) <input checked="" type="checkbox"/> 崙背鄉 40 號越堤路(草湖社區) <input type="checkbox"/> 麥寮鄉 10 號越堤路(出海口大沙洲)
現地狀況 描述	<input checked="" type="checkbox"/> 無人耕種區 <input checked="" type="checkbox"/> 抑制揚塵工法施作區 (<input type="checkbox"/> 灘地灑水 <input checked="" type="checkbox"/> 綠覆蓋 <input type="checkbox"/> 水覆蓋 <input checked="" type="checkbox"/> 防風林 <input type="checkbox"/> 防塵網 <input type="checkbox"/> 培厚 <input type="checkbox"/> 疏濬)		<input checked="" type="checkbox"/> 農耕施作區 <input type="checkbox"/> 其他: _____
主要裸露灘地	<input checked="" type="checkbox"/> 上游 (<input type="checkbox"/> 北岸 <input checked="" type="checkbox"/> 河道中 <input type="checkbox"/> 南岸) / <input checked="" type="checkbox"/> 下游 (<input type="checkbox"/> 北岸 <input checked="" type="checkbox"/> 河道中 <input type="checkbox"/> 南岸)		
現地氣象資料	1. 現地風速: <u>6.9</u> m/s 2. 現地風向: <u>353</u> (degrees)		
現場地形 描述	現地風速 6.9m/s, 複式斷面防風林植生狀況良好, 低灘地稻草蓆鋪設, 現場有機具作業中, 便道灑水作業中, 現場無揚塵發生。		
備註			

112 年度雲林縣濁水溪河川揚塵宣導、應變防制及環境清理計畫

濁水溪河川揚塵現場巡查紀錄單

巡查表單編號	Y1epb-112-208	巡查日期	113 年 02 月 23 日 星期五
現場 照片			
	現地風速	下游	
			
	北岸	上游	
			
	防風林	現地狀況	
			
	現地狀況	現地狀況	

巡查人員：




計畫經理：



112 年度雲林縣濁水溪河川揚塵宣導、應變防制及環境清理計畫


濁水溪河川揚塵現場巡查紀錄單


巡查表單編號	Y1epb-112-209		
巡查日期	113 年 02 月 23 日 星期五	巡查人員	
巡查原因	<input type="checkbox"/> 濁水溪揚塵 <input type="checkbox"/> 空氣品質劣化 <input type="checkbox"/> 沙塵暴 <input checked="" type="checkbox"/> 例行性巡查		
揚塵狀況 (能見度)	<input checked="" type="checkbox"/> 無揚塵 <input type="checkbox"/> 輕微揚塵 <input type="checkbox"/> 中度揚塵 <input type="checkbox"/> 嚴重揚塵 <input type="checkbox"/> 非常嚴重揚塵 (10KM 外) (5-10KM) (1-5 KM) (1 KM 內) (500 M 內)		
環保署 監測站 空氣品質 狀況描述	崙背測站監測資料(時間 10 : 00)		麥寮測站監測資料(時間 10 : 00)
	PM ₁₀ 濃度: <u>81</u> $\mu\text{g}/\text{m}^3$ PM _{2.5} 濃度: <u>13</u> $\mu\text{g}/\text{m}^3$ 風速: <u>3.1</u> m/s 風向: <u>349</u>		PM ₁₀ 濃度: <u>73</u> $\mu\text{g}/\text{m}^3$ PM _{2.5} 濃度: <u>11</u> $\mu\text{g}/\text{m}^3$ 風速: <u>8.9</u> m/s 風向: <u>2</u>
巡查地點	<input type="checkbox"/> 西螺鎮溪州大橋上 <input type="checkbox"/> 二崙鄉自強大橋上 <input type="checkbox"/> 二崙鄉 64 號越堤路 <input checked="" type="checkbox"/> 麥寮鄉西濱大橋上		<input type="checkbox"/> 二崙鄉 96 號越堤路(高鐵橋旁) <input type="checkbox"/> 二崙鄉 74 號越堤路(二崙清潔隊) <input type="checkbox"/> 崙背鄉 40 號越堤路(草湖社區) <input type="checkbox"/> 麥寮鄉 10 號越堤路(出海口大沙洲)
現地狀況 描述	<input checked="" type="checkbox"/> 無人耕種區 <input checked="" type="checkbox"/> 抑制揚塵工法施作區 <input type="checkbox"/> 農耕施作區 <input type="checkbox"/> 其他: _____ (<input type="checkbox"/> 灘地灑水 <input checked="" type="checkbox"/> 綠覆蓋 <input checked="" type="checkbox"/> 水覆蓋 <input type="checkbox"/> 防風林 <input type="checkbox"/> 防塵網 <input type="checkbox"/> 培厚 <input type="checkbox"/> 疏濬)		
主要裸露灘地	<input checked="" type="checkbox"/> 上游 (<input type="checkbox"/> 北岸 <input type="checkbox"/> 河道中 <input checked="" type="checkbox"/> 南岸) / <input type="checkbox"/> 下游 (<input type="checkbox"/> 北岸 <input type="checkbox"/> 河道中 <input checked="" type="checkbox"/> 南岸)		
現地氣象資料	1. 現地風速: <u>9.4</u> m/s 2. 現地風向: <u>4</u> (degrees)		
現場地形 描述	現地風速 9.4m/s，河道水位低，西濱大橋南北岸攔水土提情形良好，面積稻草席鋪設大量減少裸露地面積，現場北岸低灘地揚塵發生，沒有越提。		
備註			

112 年度雲林縣濁水溪河川揚塵宣導、應變防制及環境清理計畫

濁水溪河川揚塵現場巡查紀錄單


巡查表單編號	Y1epb-112-209	巡查日期	113 年 02 月 23 日 星期五	
現場照片				
	現地風速	上游北岸		
				
	上游河道	上游南岸		
				
	上游南岸	下游南岸		
				
	下游河中灘地	下游北岸		

巡查人員： 

計畫經理： 

112 年度雲林縣濁水溪河川揚塵宣導、應變防制及環境清理計畫

濁水溪河川揚塵現場巡查紀錄單

巡查表單編號	Y1epb-112-210		
巡查日期	113 年 02 月 23 日 星期五	巡查人員	
巡查原因	<input type="checkbox"/> 濁水溪揚塵 <input type="checkbox"/> 空氣品質劣化 <input type="checkbox"/> 沙塵暴 <input checked="" type="checkbox"/> 例行性巡查		
揚塵狀況 (能見度)	<input type="checkbox"/> 無揚塵 <input checked="" type="checkbox"/> 輕微揚塵 <input type="checkbox"/> 中度揚塵 <input type="checkbox"/> 嚴重揚塵 <input type="checkbox"/> 非常嚴重揚塵 (10KM 外) (5-10KM) (1-5 KM) (1 KM 內) (500 M 內)		
環保署 監測站 空氣品質 狀況描述	崙背測站監測資料(時間 10 : 00)		麥寮測站監測資料(時間 10 : 00)
	PM ₁₀ 濃度: <u>81</u> $\mu\text{g}/\text{m}^3$	PM ₁₀ 濃度: <u>73</u> $\mu\text{g}/\text{m}^3$	PM _{2.5} 濃度: <u>11</u> $\mu\text{g}/\text{m}^3$
	PM _{2.5} 濃度: <u>13</u> $\mu\text{g}/\text{m}^3$		PM _{2.5} 濃度: <u>11</u> $\mu\text{g}/\text{m}^3$
	風速: <u>3.1</u> m/s		風速: <u>8.9</u> m/s
	風向: <u>349</u>		風向: <u>2</u>
巡查地點	<input type="checkbox"/> 西螺鎮溪州大橋上 <input type="checkbox"/> 二崙鄉 96 號越堤路(高鐵橋旁) <input type="checkbox"/> 二崙鄉自強大橋上 <input type="checkbox"/> 二崙鄉 74 號越堤路(二崙清潔隊) <input type="checkbox"/> 二崙鄉 64 號越堤路 <input type="checkbox"/> 崙背鄉 40 號越堤路(草湖社區) <input type="checkbox"/> 麥寮鄉西濱大橋上 <input checked="" type="checkbox"/> 麥寮鄉 10 號越堤路(出海口大沙洲)		
現地狀況 描述	<input checked="" type="checkbox"/> 無人耕種區 <input type="checkbox"/> 農耕施作區 <input checked="" type="checkbox"/> 抑制揚塵工法施作區 <input type="checkbox"/> 其他: _____ (<input type="checkbox"/> 灘地灑水 <input checked="" type="checkbox"/> 綠覆蓋 <input checked="" type="checkbox"/> 水覆蓋 <input checked="" type="checkbox"/> 防風林 <input type="checkbox"/> 防塵網 <input type="checkbox"/> 培厚 <input type="checkbox"/> 疏濬)		
主要裸露灘地	<input checked="" type="checkbox"/> 上游 (<input checked="" type="checkbox"/> 北岸 <input checked="" type="checkbox"/> 河道中 <input type="checkbox"/> 南岸) / <input checked="" type="checkbox"/> 下游 (<input type="checkbox"/> 北岸 <input checked="" type="checkbox"/> 河道中 <input checked="" type="checkbox"/> 南岸)		
現地氣象資料	1. 現地風速: <u>10.4</u> m/s 2. 現地風向: <u>4</u> (degrees)		
現場地形 描述	現地風速 10.4m/s，低灘地無人耕種區水、綠覆良好，便道灑水，二十二口井水線作業中，現場上游北岸低灘地有揚塵發生，沒有越提。		
備註			

112 年度雲林縣濁水溪河川揚塵宣導、應變防制及環境清理計畫

濁水溪河川揚塵現場巡查紀錄單

巡查表單編號	Y1epb-112-210	巡查日期	113 年 02 月 23 日 星期五	
現場 照片			現地風速	現地狀況
			現地狀況	現地狀況
			現地狀況	現地狀況
			現地狀況	現地狀況

巡查人員：



計畫經理：

