

# 113 年度雲林縣濁水溪河川揚塵宣導、應變防制及環境清理計畫

## 濁水溪河川揚塵現場巡查紀錄單

|                            |   |      |   |
|----------------------------|---|------|---|
| 巡查表單編號                     | Y1epb-113-163   |      |   |
| 巡查日期                       | 113 年 11 月 28 日 星期四   | 巡查人員 |   |
| 巡查原因                       | <input type="checkbox"/> 濁水溪揚塵 <input type="checkbox"/> 空氣品質劣化 <input type="checkbox"/> 沙塵暴 <input checked="" type="checkbox"/> 例行性巡查   |      |   |
| 揚塵狀況<br>(能見度)              | <input checked="" type="checkbox"/> 無揚塵 <input type="checkbox"/> 輕微揚塵 <input type="checkbox"/> 中度揚塵 <input type="checkbox"/> 嚴重揚塵 <input type="checkbox"/> 非常嚴重揚塵<br>(10KM 外) (5-10KM) (1-5 KM) (1 KM 內) (500 M 內)  |      |   |
| 環保署<br>監測站<br>空氣品質<br>狀況描述 | 崙背測站監測資料(時間 09 : 00 )   |      | 麥寮測站監測資料(時間 9 : 00 )  |
|                            | PM <sub>10</sub> 濃度: <u>245</u> $\mu\text{g}/\text{m}^3$<br>PM <sub>2.5</sub> 濃度: <u>17</u> $\mu\text{g}/\text{m}^3$<br>風速: <u>2.9</u> m/s<br>風向: <u>16</u>   |      | PM <sub>10</sub> 濃度: <u>48</u> $\mu\text{g}/\text{m}^3$<br>PM <sub>2.5</sub> 濃度: <u>8</u> $\mu\text{g}/\text{m}^3$<br>風速: <u>7.5</u> m/s<br>風向: <u>1</u>                                |
| 巡查地點                       | <input checked="" type="checkbox"/> 西螺鎮溪州大橋上<br><input type="checkbox"/> 二崙鄉自強大橋上<br><input type="checkbox"/> 二崙鄉 64 號越堤路<br><input type="checkbox"/> 麥寮鄉西濱大橋上  |      | <input type="checkbox"/> 二崙鄉 96 號越堤路(高鐵橋旁)<br><input type="checkbox"/> 二崙鄉 74 號越堤路(二崙清潔隊)<br><input type="checkbox"/> 崙背鄉 40 號越堤路(草湖社區)<br><input type="checkbox"/> 麥寮鄉 10 號越堤路(出海口大沙洲) |
| 現地狀況<br>描述                 | <input checked="" type="checkbox"/> 無人耕種區<br><input checked="" type="checkbox"/> 抑制揚塵工法施作區<br>( <input type="checkbox"/> 灘地灑水 <input checked="" type="checkbox"/> 綠覆蓋 <input checked="" type="checkbox"/> 水覆蓋 <input type="checkbox"/> 防風林 <input type="checkbox"/> 防塵網 <input type="checkbox"/> 培厚 <input type="checkbox"/> 疏濬 ) |      | <input type="checkbox"/> 農耕施作區<br><input checked="" type="checkbox"/> 其他: <u>鋪設稻草蓆</u>  |
| 主要裸露灘地                     | <input checked="" type="checkbox"/> 上游 ( <input type="checkbox"/> 北岸 <input checked="" type="checkbox"/> 河道中 <input type="checkbox"/> 南岸 ) / <input checked="" type="checkbox"/> 下游 ( <input type="checkbox"/> 北岸 <input checked="" type="checkbox"/> 河道中 <input type="checkbox"/> 南岸 )   |      |   |
| 現地氣象資料                     | 1. 現地風速: <u>5.4</u> m/s      2. 現地風向: <u>2</u> (degrees)  |      |   |
| 現場地形<br>描述                 | 現地風速 5.4m/s，河道水位高，上游灘地濕裸露面積大，下游南岸稻草蓆覆蓋，現場無揚塵發生。   |      |   |
| 備註                         |   |      |   |

# 113 年度雲林縣濁水溪河川揚塵宣導、應變防制及環境清理計畫

## 濁水溪河川揚塵現場巡查紀錄單

| 巡查表單編號   | Y1epb-113-163   | 巡查日期   | 113 年 11 月 28 日 星期四 |      |
|----------|---|--|---------------------|------|
| 現場<br>照片 |    |    | 現地風速                | 上游北岸 |
|          |   |   | 上游河道                | 上游南岸 |
|          |  |  | 上游南岸                | 下游南岸 |
|          |  |  | 下游河道                | 下游北岸 |

巡查人員：




計畫經理：



# 113 年度雲林縣濁水溪河川揚塵宣導、應變防制及環境清理計畫

## 濁水溪河川揚塵現場巡查紀錄單

|                            |   |      |  |
|----------------------------|---|------|--|
| 巡查表單編號                     | Y1epb-113-164   |      |  |
| 巡查日期                       | 113 年 11 月 28 日 星期四   | 巡查人員 |   |
| 巡查原因                       | <input type="checkbox"/> 濁水溪揚塵 <input type="checkbox"/> 空氣品質劣化 <input type="checkbox"/> 沙塵暴 <input checked="" type="checkbox"/> 例行性巡查   |      |  |
| 揚塵狀況<br>(能見度)              | <input type="checkbox"/> 無揚塵 <input checked="" type="checkbox"/> 輕微揚塵 <input type="checkbox"/> 中度揚塵 <input type="checkbox"/> 嚴重揚塵 <input type="checkbox"/> 非常嚴重揚塵<br>(10KM 外) (5-10KM) (1-5 KM) (1 KM 內) (500 M 內)  |      |  |
| 環保署<br>監測站<br>空氣品質<br>狀況描述 | 崙背測站監測資料(時間 09 : 00 )   |      | 麥寮測站監測資料(時間 9 : 00 )   |
|                            | PM <sub>10</sub> 濃度: <u>245</u> $\mu\text{g}/\text{m}^3$<br>PM <sub>2.5</sub> 濃度: <u>17</u> $\mu\text{g}/\text{m}^3$<br>風速: <u>2.9</u> m/s<br>風向: <u>16</u>   |      | PM <sub>10</sub> 濃度: <u>48</u> $\mu\text{g}/\text{m}^3$<br>PM <sub>2.5</sub> 濃度: <u>8</u> $\mu\text{g}/\text{m}^3$<br>風速: <u>7.5</u> m/s<br>風向: <u>1</u> |
| 巡查地點                       | <input type="checkbox"/> 西螺鎮溪州大橋上 <input checked="" type="checkbox"/> 二崙鄉 96 號越堤路(高鐵橋旁)<br><input type="checkbox"/> 二崙鄉自強大橋上 <input type="checkbox"/> 二崙鄉 74 號越堤路(二崙清潔隊)<br><input type="checkbox"/> 二崙鄉 64 號越堤路 <input type="checkbox"/> 崙背鄉 40 號越堤路(草湖社區)<br><input type="checkbox"/> 麥寮鄉西濱大橋上 <input type="checkbox"/> 麥寮鄉 10 號越堤路(出海口大沙洲)   |      |  |
| 現地狀況<br>描述                 | <input checked="" type="checkbox"/> 無人耕種區 <input checked="" type="checkbox"/> 農耕施作區<br><input checked="" type="checkbox"/> 抑制揚塵工法施作區 <input type="checkbox"/> 其他: _____<br>( <input type="checkbox"/> 灘地灑水 <input checked="" type="checkbox"/> 綠覆蓋 <input checked="" type="checkbox"/> 水覆蓋 <input checked="" type="checkbox"/> 防風林 <input type="checkbox"/> 防塵網 <input type="checkbox"/> 培厚 <input type="checkbox"/> 疏濬 ) |      |  |
| 主要裸露灘地                     | <input checked="" type="checkbox"/> 上游 ( <input checked="" type="checkbox"/> 北岸 <input checked="" type="checkbox"/> 河道中 <input type="checkbox"/> 南岸 ) / <input checked="" type="checkbox"/> 下游 ( <input type="checkbox"/> 北岸 <input checked="" type="checkbox"/> 河道中 <input type="checkbox"/> 南岸 )  |      |  |
| 現地氣象資料                     | 1. 現地風速: <u>4.2</u> m/s      2. 現地風向: <u>1</u> (degrees)  |      |  |
| 現場地形<br>描述                 | 現地風速 4.2m/s，河道水位高，農耕區施作良好，現場河道中灘地輕微揚塵發生。  |      |  |
| 備註                         |   |      |  |

# 113 年度雲林縣濁水溪河川揚塵宣導、應變防制及環境清理計畫

## 濁水溪河川揚塵現場巡查紀錄單

|          |   |  |                     |
|----------|---|--|---------------------|
| 巡查表單編號   | Y1epb-113-164   | 巡查日期   | 113 年 11 月 28 日 星期四 |
| 現場<br>照片 |    |    |                     |
|          | 現地風速  | 下游   |                     |
|          |   |   |                     |
|          | 河道  | 上游   |                     |
|          |  |  |                     |
|          | 現地狀況  | 現地狀況   |                     |
|          |  |  |                     |
|          | 現地狀況  | 現地狀況   |                     |


巡查人員：

劉柏璋

計畫經理：

# 113 年度雲林縣濁水溪河川揚塵宣導、應變防制及環境清理計畫


## 濁水溪河川揚塵現場巡查紀錄單


|                            |  |      |   |
|----------------------------|--|------|---|
| 巡查表單編號                     | Y1epb-113-165  |      |   |
| 巡查日期                       | 113 年 11 月 28 日 星期四  | 巡查人員 |    |
| 巡查原因                       | <input type="checkbox"/> 濁水溪揚塵 <input type="checkbox"/> 空氣品質劣化 <input type="checkbox"/> 沙塵暴 <input checked="" type="checkbox"/> 例行性巡查  |      |   |
| 揚塵狀況<br>(能見度)              | <input type="checkbox"/> 無揚塵 <input checked="" type="checkbox"/> 輕微揚塵 <input type="checkbox"/> 中度揚塵 <input type="checkbox"/> 嚴重揚塵 <input type="checkbox"/> 非常嚴重揚塵<br>(10KM 外) (5-10KM) (1-5 KM) (1 KM 內) (500 M 內)   |      |   |
| 環保署<br>監測站<br>空氣品質<br>狀況描述 | 崙背測站監測資料(時間 09 : 00 )  |      | 麥寮測站監測資料(時間 09 : 00 )   |
|                            | PM <sub>10</sub> 濃度: <u>245</u> $\mu\text{g}/\text{m}^3$<br>PM <sub>2.5</sub> 濃度: <u>17</u> $\mu\text{g}/\text{m}^3$<br>風速: <u>2.9</u> m/s<br>風向: <u>16</u>  |      | PM <sub>10</sub> 濃度: <u>48</u> $\mu\text{g}/\text{m}^3$<br>PM <sub>2.5</sub> 濃度: <u>8</u> $\mu\text{g}/\text{m}^3$<br>風速: <u>7.5</u> m/s<br>風向: <u>1</u>                                |
| 巡查地點                       | <input type="checkbox"/> 西螺鎮溪州大橋上<br><input checked="" type="checkbox"/> 二崙鄉自強大橋上<br><input type="checkbox"/> 二崙鄉 64 號越堤路<br><input type="checkbox"/> 麥寮鄉西濱大橋上   |      | <input type="checkbox"/> 二崙鄉 96 號越堤路(高鐵橋旁)<br><input type="checkbox"/> 二崙鄉 74 號越堤路(二崙清潔隊)<br><input type="checkbox"/> 崙背鄉 40 號越堤路(草湖社區)<br><input type="checkbox"/> 麥寮鄉 10 號越堤路(出海口大沙洲) |
| 現地狀況<br>描述                 | <input checked="" type="checkbox"/> 無人耕種區<br><input checked="" type="checkbox"/> 抑制揚塵工法施作區<br>( <input type="checkbox"/> 灘地灑水 <input checked="" type="checkbox"/> 綠覆蓋 <input type="checkbox"/> 水覆蓋 <input type="checkbox"/> 防風林 <input type="checkbox"/> 防塵網 <input type="checkbox"/> 培厚 <input type="checkbox"/> 疏濬 ) |      | <input type="checkbox"/> 農耕施作區<br><input checked="" type="checkbox"/> 其他: <u>鋪設稻草蓆</u>  |
| 主要裸露灘地                     | <input checked="" type="checkbox"/> 上游 ( <input type="checkbox"/> 北岸 <input checked="" type="checkbox"/> 河道中 <input type="checkbox"/> 南岸 ) / <input checked="" type="checkbox"/> 下游 ( <input type="checkbox"/> 北岸 <input checked="" type="checkbox"/> 河道中 <input type="checkbox"/> 南岸 )                                |      |   |
| 現地氣象資料                     | 1. 現地風速: <u>6.8</u> m/s      2. 現地風向: <u>1</u> (degrees)   |      |   |
| 現場地形<br>描述                 | 現地風速 6.8m/s，河道水位高，河道中灘地裸露地面積高，現場上游南岸及下游南北岸灘地揚塵發生。  |      |   |
| 備註                         |  |      |   |

# 113 年度雲林縣濁水溪河川揚塵宣導、應變防制及環境清理計畫

## 濁水溪河川揚塵現場巡查紀錄單


|          |   |  |                     |
|----------|---|--|---------------------|
| 巡查表單編號   | Y1epb-113-165   | 巡查日期   | 113 年 11 月 28 日 星期四 |
| 現場<br>照片 |    |    |                     |
|          | 現地風速  | 上游北岸   |                     |
|          |   |   |                     |
|          | 上游河道  | 上游南岸   |                     |
|          |  |  |                     |
|          | 上游南岸  | 下游南岸   |                     |
|          |  |  |                     |
|          | 下游河道  | 下游北岸   |                     |

巡查人員：

計畫經理：

# 113 年度雲林縣濁水溪河川揚塵宣導、應變防制及環境清理計畫

## 濁水溪河川揚塵現場巡查紀錄單

|                            |   |      |  |
|----------------------------|---|------|--|
| 巡查表單編號                     | Y1epb-113-166   |      |  |
| 巡查日期                       | 113 年 11 月 28 日 星期四   | 巡查人員 |   |
| 巡查原因                       | <input type="checkbox"/> 濁水溪揚塵 <input type="checkbox"/> 空氣品質劣化 <input type="checkbox"/> 沙塵暴 <input checked="" type="checkbox"/> 例行性巡查   |      |  |
| 揚塵狀況<br>(能見度)              | <input type="checkbox"/> 無揚塵 <input type="checkbox"/> 輕微揚塵 <input checked="" type="checkbox"/> 中度揚塵 <input type="checkbox"/> 嚴重揚塵 <input type="checkbox"/> 非常嚴重揚塵<br>(10KM 外) (5-10KM) (1-5 KM) (1 KM 內) (500 M 內)  |      |  |
| 環保署<br>監測站<br>空氣品質<br>狀況描述 | 崙背測站監測資料(時間 09 : 00 )   |      | 麥寮測站監測資料(時間 09 : 00 )  |
|                            | PM <sub>10</sub> 濃度: _____ 245 _____ μg/m <sup>3</sup><br>PM <sub>2.5</sub> 濃度: _____ 17 _____ μg/m <sup>3</sup><br>風速: _____ 2.9 _____ m/s<br>風向: _____ 16 _____   |      | PM <sub>10</sub> 濃度: _____ 48 _____ μg/m <sup>3</sup><br>PM <sub>2.5</sub> 濃度: _____ 8 _____ μg/m <sup>3</sup><br>風速: _____ 7.5 _____ m/s<br>風向: _____ 1 _____                                     |
| 巡查地點                       | <input type="checkbox"/> 西螺鎮溪州大橋上<br><input type="checkbox"/> 二崙鄉自強大橋上<br><input type="checkbox"/> 二崙鄉 64 號越堤路<br><input type="checkbox"/> 麥寮鄉西濱大橋上   |      | <input type="checkbox"/> 二崙鄉 96 號越堤路(高鐵橋旁)<br><input checked="" type="checkbox"/> 二崙鄉 74 號越堤路(二崙清潔隊)<br><input type="checkbox"/> 崙背鄉 40 號越堤路(草湖社區)<br><input type="checkbox"/> 麥寮鄉 10 號越堤路(出海口大沙洲) |
| 現地狀況<br>描述                 | <input checked="" type="checkbox"/> 無人耕種區 <input checked="" type="checkbox"/> 農耕施作區<br><input checked="" type="checkbox"/> 抑制揚塵工法施作區 <input type="checkbox"/> 其他: _____<br>( <input checked="" type="checkbox"/> 灘地灑水 <input checked="" type="checkbox"/> 綠覆蓋 <input checked="" type="checkbox"/> 水覆蓋 <input type="checkbox"/> 防風林 <input type="checkbox"/> 防塵網 <input type="checkbox"/> 培厚 <input type="checkbox"/> 疏濬 ) |      |  |
| 主要裸露灘地                     | <input checked="" type="checkbox"/> 上游 ( <input type="checkbox"/> 北岸 <input checked="" type="checkbox"/> 河道中 <input checked="" type="checkbox"/> 南岸 ) / <input checked="" type="checkbox"/> 下游 ( <input type="checkbox"/> 北岸 <input type="checkbox"/> 河道中 <input checked="" type="checkbox"/> 南岸 )  |      |  |
| 現地氣象資料                     | 1. 現地風速: _____ 9.4 _____ m/s      2. 現地風向: _____ 5 _____ (degrees)  |      |  |
| 現場地形<br>描述                 | 現地風速 9.4m/s，河道水位高，農耕區施作良好，河道工程機具作業中，現場電塔下與北岸灘地明顯揚塵發生。   |      |  |
| 備註                         |   |      |  |

# 113 年度雲林縣濁水溪河川揚塵宣導、應變防制及環境清理計畫

## 濁水溪河川揚塵現場巡查紀錄單

|   |  |  |                     |
|---|--|--|---------------------|
| 巡查表單編號  | Y1epb-113-166  | 巡查日期   | 113 年 11 月 28 日 星期四 |
| 現場<br>照片  |     |    |                     |
|   | 現地風速   | 現地狀況   |                     |
|   |    |   |                     |
|   | 現地狀況   | 現地狀況   |                     |
|   |   |  |                     |
|   | 現地狀況   | 現地狀況   |                     |
|  |  |  |                     |
| 現地狀況  | 現地狀況   |  |                     |

巡查人員：

劉柏瑋


計畫經理：

蔡明安



# 113 年度雲林縣濁水溪河川揚塵宣導、應變防制及環境清理計畫

## 濁水溪河川揚塵現場巡查紀錄單


|                            |   |      |   |
|----------------------------|---|------|---|
| 巡查表單編號                     | Y1epb-113-167   |      |   |
| 巡查日期                       | 113 年 11 月 28 日 星期四   | 巡查人員 |    |
| 巡查原因                       | <input type="checkbox"/> 濁水溪揚塵 <input type="checkbox"/> 空氣品質劣化 <input type="checkbox"/> 沙塵暴 <input checked="" type="checkbox"/> 例行性巡查   |      |   |
| 揚塵狀況<br>(能見度)              | <input type="checkbox"/> 無揚塵 <input checked="" type="checkbox"/> 輕微揚塵 <input type="checkbox"/> 中度揚塵 <input type="checkbox"/> 嚴重揚塵 <input type="checkbox"/> 非常嚴重揚塵<br>(10KM 外) (5-10KM) (1-5 KM) (1 KM 內) (500 M 內)  |      |   |
| 環保署<br>監測站<br>空氣品質<br>狀況描述 | 崙背測站監測資料(時間 10 : 00 )   |      | 麥寮測站監測資料(時間 10 : 00 )   |
|                            | PM <sub>10</sub> 濃度: <u>77</u> $\mu\text{g}/\text{m}^3$<br>PM <sub>2.5</sub> 濃度: <u>12</u> $\mu\text{g}/\text{m}^3$<br>風速: <u>2.1</u> m/s<br>風向: <u>356</u>   |      | PM <sub>10</sub> 濃度: <u>56</u> $\mu\text{g}/\text{m}^3$<br>PM <sub>2.5</sub> 濃度: <u>8</u> $\mu\text{g}/\text{m}^3$<br>風速: <u>7.3</u> m/s<br>風向: <u>2</u>                                |
| 巡查地點                       | <input type="checkbox"/> 西螺鎮溪州大橋上<br><input type="checkbox"/> 二崙鄉自強大橋上<br><input checked="" type="checkbox"/> 二崙鄉 64 號越堤路<br><input type="checkbox"/> 麥寮鄉西濱大橋上  |      | <input type="checkbox"/> 二崙鄉 96 號越堤路(高鐵橋旁)<br><input type="checkbox"/> 二崙鄉 74 號越堤路(二崙清潔隊)<br><input type="checkbox"/> 崙背鄉 40 號越堤路(草湖社區)<br><input type="checkbox"/> 麥寮鄉 10 號越堤路(出海口大沙洲) |
| 現地狀況<br>描述                 | <input checked="" type="checkbox"/> 無人耕種區 <input type="checkbox"/> 農耕施作區<br><input checked="" type="checkbox"/> 抑制揚塵工法施作區 <input type="checkbox"/> 其他: _____<br>( <input type="checkbox"/> 灘地灑水 <input checked="" type="checkbox"/> 綠覆蓋 <input type="checkbox"/> 水覆蓋 <input checked="" type="checkbox"/> 防風林 <input type="checkbox"/> 防塵網 <input type="checkbox"/> 培厚 <input type="checkbox"/> 疏濬 ) |      |   |
| 主要裸露灘地                     | <input checked="" type="checkbox"/> 上游 ( <input type="checkbox"/> 北岸 <input type="checkbox"/> 河道中 <input checked="" type="checkbox"/> 南岸 ) / <input checked="" type="checkbox"/> 下游 ( <input type="checkbox"/> 北岸 <input type="checkbox"/> 河道中 <input checked="" type="checkbox"/> 南岸 )   |      |   |
| 現地氣象資料                     | 1. 現地風速: <u>7.2</u> m/s      2. 現地風向: <u>9</u> (degrees)  |      |   |
| 現場地形<br>描述                 | 現場風速 7.2m/s，高灘地農耕施作區及複式斷面情形良好，南岸裸露地完成稻草席鋪設，未覆蓋區域有揚塵發生。  |      |   |
| 備註                         |   |      |   |

# 113 年度雲林縣濁水溪河川揚塵宣導、應變防制及環境清理計畫

## 濁水溪河川揚塵現場巡查紀錄單


|          |   |  |                     |
|----------|---|--|---------------------|
| 巡查表單編號   | Y1epb-113-167   | 巡查日期   | 113 年 11 月 28 日 星期四 |
| 現場<br>照片 |    |    |                     |
|          | 現地風速  | 現地狀況   |                     |
|          |   |   |                     |
|          | 現地狀況  | 現地狀況   |                     |
|          |  |  |                     |
|          | 現地狀況  | 現地狀況   |                     |
|          |  |  |                     |
|          | 現地狀況  | 現地狀況   |                     |

巡查人員：

計畫經理：

# 113 年度雲林縣濁水溪河川揚塵宣導、應變防制及環境清理計畫

## 濁水溪河川揚塵現場巡查紀錄單

|                            |  |      |  |
|----------------------------|--|------|--|
| 巡查表單編號                     | Y1epb-113-168  |      |  |
| 巡查日期                       | 113 年 11 月 28 日 星期四  | 巡查人員 |   |
| 巡查原因                       | <input type="checkbox"/> 濁水溪揚塵 <input type="checkbox"/> 空氣品質劣化 <input type="checkbox"/> 沙塵暴 <input checked="" type="checkbox"/> 例行性巡查  |      |  |
| 揚塵狀況<br>(能見度)              | <input type="checkbox"/> 無揚塵 <input checked="" type="checkbox"/> 輕微揚塵 <input type="checkbox"/> 中度揚塵 <input type="checkbox"/> 嚴重揚塵 <input type="checkbox"/> 非常嚴重揚塵<br>(10KM 外) (5-10KM) (1-5 KM) (1 KM 內) (500 M 內)   |      |  |
| 環保署<br>監測站<br>空氣品質<br>狀況描述 | 崙背測站監測資料(時間 10 : 00 )  |      | 麥寮測站監測資料(時間 10 : 00 )  |
|                            | PM <sub>10</sub> 濃度: <u>77</u> $\mu\text{g}/\text{m}^3$<br>PM <sub>2.5</sub> 濃度: <u>12</u> $\mu\text{g}/\text{m}^3$<br>風速: <u>2.1</u> m/s<br>風向: <u>356</u>  |      | PM <sub>10</sub> 濃度: <u>56</u> $\mu\text{g}/\text{m}^3$<br>PM <sub>2.5</sub> 濃度: <u>8</u> $\mu\text{g}/\text{m}^3$<br>風速: <u>7.3</u> m/s<br>風向: <u>2</u>   |
| 巡查地點                       | <input type="checkbox"/> 西螺鎮溪州大橋上<br><input type="checkbox"/> 二崙鄉自強大橋上<br><input type="checkbox"/> 二崙鄉 64 號越堤路<br><input type="checkbox"/> 麥寮鄉西濱大橋上  |      | <input type="checkbox"/> 二崙鄉 96 號越堤路(高鐵橋旁)<br><input type="checkbox"/> 二崙鄉 74 號越堤路(二崙清潔隊)<br><input checked="" type="checkbox"/> 崙背鄉 40 號越堤路(草湖社區)<br><input type="checkbox"/> 麥寮鄉 10 號越堤路(出海口大沙洲) |
| 現地狀況<br>描述                 | <input checked="" type="checkbox"/> 無人耕種區 <input checked="" type="checkbox"/> 農耕施作區<br><input checked="" type="checkbox"/> 抑制揚塵工法施作區 <input type="checkbox"/> 其他: _____<br>( <input type="checkbox"/> 灘地灑水 <input checked="" type="checkbox"/> 綠覆蓋 <input type="checkbox"/> 水覆蓋 <input checked="" type="checkbox"/> 防風林 <input type="checkbox"/> 防塵網 <input type="checkbox"/> 培厚 <input type="checkbox"/> 疏濬 ) |      |  |
| 主要裸露灘地                     | <input checked="" type="checkbox"/> 上游 ( <input type="checkbox"/> 北岸 <input checked="" type="checkbox"/> 河道中 <input type="checkbox"/> 南岸 ) / <input checked="" type="checkbox"/> 下游 ( <input type="checkbox"/> 北岸 <input checked="" type="checkbox"/> 河道中 <input type="checkbox"/> 南岸 )  |      |  |
| 現地氣象資料                     | 1. 現地風速: <u>11.0</u> m/s      2. 現地風向: <u>11</u> (degrees)   |      |  |
| 現場地形<br>描述                 | 現場風速 11.0m/s，南岸複式斷面養護良好，現場機具進行河道便道修整，便道灑水作業中，現場河中島裸露地與上游高灘農耕施作地有揚塵發生。  |      |  |
| 備註                         |  |      |  |

# 113 年度雲林縣濁水溪河川揚塵宣導、應變防制及環境清理計畫

## 濁水溪河川揚塵現場巡查紀錄單

|   |  |  |                     |
|---|--|--|---------------------|
| 巡查表單編號  | Y1epb-113-168  | 巡查日期   | 113 年 11 月 28 日 星期四 |
| 現場照片  |     |    |                     |
|   | 現地風速   | 下游   |                     |
|   |    |   |                     |
|   | 北岸   | 上游   |                     |
|   |   |  |                     |
|   | 現地狀況   | 現地狀況   |                     |
|  |  |  |                     |
| 現地狀況  | 現地狀況   |  |                     |

巡查人員：


劉柏瑋

計畫經理：

蔡明安





# 113 年度雲林縣濁水溪河川揚塵宣導、應變防制及環境清理計畫

## 濁水溪河川揚塵現場巡查紀錄單

|                            |   |      |   |
|----------------------------|---|------|---|
| 巡查表單編號                     | Y1epb-113-169   |      |   |
| 巡查日期                       | 113 年 11 月 28 日 星期四   | 巡查人員 |    |
| 巡查原因                       | <input type="checkbox"/> 濁水溪揚塵 <input type="checkbox"/> 空氣品質劣化 <input type="checkbox"/> 沙塵暴 <input checked="" type="checkbox"/> 例行性巡查   |      |   |
| 揚塵狀況<br>(能見度)              | <input type="checkbox"/> 無揚塵 <input checked="" type="checkbox"/> 輕微揚塵 <input type="checkbox"/> 中度揚塵 <input type="checkbox"/> 嚴重揚塵 <input type="checkbox"/> 非常嚴重揚塵<br>(10KM 外) (5-10KM) (1-5 KM) (1 KM 內) (500 M 內)  |      |   |
| 環保署<br>監測站<br>空氣品質<br>狀況描述 | 崙背測站監測資料(時間 10 : 00 )   |      | 麥寮測站監測資料(時間 10 : 00 )   |
|                            | PM <sub>10</sub> 濃度: <u>77</u> $\mu\text{g}/\text{m}^3$<br>PM <sub>2.5</sub> 濃度: <u>12</u> $\mu\text{g}/\text{m}^3$<br>風速: <u>2.1</u> m/s<br>風向: <u>356</u>   |      | PM <sub>10</sub> 濃度: <u>56</u> $\mu\text{g}/\text{m}^3$<br>PM <sub>2.5</sub> 濃度: <u>8</u> $\mu\text{g}/\text{m}^3$<br>風速: <u>7.3</u> m/s<br>風向: <u>2</u>                                |
| 巡查地點                       | <input type="checkbox"/> 西螺鎮溪州大橋上<br><input type="checkbox"/> 二崙鄉自強大橋上<br><input type="checkbox"/> 二崙鄉 64 號越堤路<br><input checked="" type="checkbox"/> 麥寮鄉西濱大橋上  |      | <input type="checkbox"/> 二崙鄉 96 號越堤路(高鐵橋旁)<br><input type="checkbox"/> 二崙鄉 74 號越堤路(二崙清潔隊)<br><input type="checkbox"/> 崙背鄉 40 號越堤路(草湖社區)<br><input type="checkbox"/> 麥寮鄉 10 號越堤路(出海口大沙洲) |
| 現地狀況<br>描述                 | <input checked="" type="checkbox"/> 無人耕種區 <input type="checkbox"/> 農耕施作區<br><input checked="" type="checkbox"/> 抑制揚塵工法施作區 <input checked="" type="checkbox"/> 其他: <u>稻草蓆</u><br>( <input type="checkbox"/> 灘地灑水 <input checked="" type="checkbox"/> 綠覆蓋 <input checked="" type="checkbox"/> 水覆蓋 <input type="checkbox"/> 防風林 <input type="checkbox"/> 防塵網 <input type="checkbox"/> 培厚 <input type="checkbox"/> 疏濬 ) |      |   |
| 主要裸露灘地                     | <input checked="" type="checkbox"/> 上游 ( <input type="checkbox"/> 北岸 <input type="checkbox"/> 河道中 <input checked="" type="checkbox"/> 南岸 ) / <input type="checkbox"/> 下游 ( <input type="checkbox"/> 北岸 <input type="checkbox"/> 河道中 <input checked="" type="checkbox"/> 南岸 )  |      |   |
| 現地氣象資料                     | 1. 現地風速: <u>7.8</u> m/s      2. 現地風向: <u>12</u> (degrees)   |      |   |
| 現場地形<br>描述                 | 現地風速 7.8m/s, 下游北岸稻草蓆鋪設進行中, 西濱大橋區域河中島灘地逐漸轉為乾裸露地且部分有輕微揚塵發生, 下游河中島裸露地有揚塵發生。  |      |   |
| 備註                         |   |      |   |

# 113 年度雲林縣濁水溪河川揚塵宣導、應變防制及環境清理計畫

## 濁水溪河川揚塵現場巡查紀錄單

|          |   |  |                     |
|----------|---|--|---------------------|
| 巡查表單編號   | Y1epb-113-169   | 巡查日期   | 113 年 11 月 28 日 星期四 |
| 現場<br>照片 |    |    |                     |
|          | 現地風速  | 上游北岸   |                     |
|          |   |   |                     |
|          | 上游河中灘地  | 上游南岸   |                     |
|          |  |  |                     |
|          | 上游南岸  | 下游南岸   |                     |
|          |  |  |                     |
|          | 下游河中灘地  | 下游北岸   |                     |

巡查人員：


劉柏輝

計畫經理：

蔡明安

# 113 年度雲林縣濁水溪河川揚塵宣導、應變防制及環境清理計畫


## 濁水溪河川揚塵現場巡查紀錄單


|                            |  |      |  |
|----------------------------|--|------|--|
| 巡查表單編號                     | Y1epb-113-170  |      |  |
| 巡查日期                       | 113 年 11 月 28 日 星期四  | 巡查人員 |   |
| 巡查原因                       | <input type="checkbox"/> 濁水溪揚塵 <input type="checkbox"/> 空氣品質劣化 <input type="checkbox"/> 沙塵暴 <input checked="" type="checkbox"/> 例行性巡查  |      |  |
| 揚塵狀況<br>(能見度)              | <input type="checkbox"/> 無揚塵 <input checked="" type="checkbox"/> 輕微揚塵 <input type="checkbox"/> 中度揚塵 <input type="checkbox"/> 嚴重揚塵 <input type="checkbox"/> 非常嚴重揚塵<br>(10KM 外) (5-10KM) (1-5 KM) (1 KM 內) (500 M 內)   |      |  |
| 環保署<br>監測站<br>空氣品質<br>狀況描述 | 崙背測站監測資料(時間 10 : 00 )  |      | 麥寮測站監測資料(時間 10 : 00 )  |
|                            | PM <sub>10</sub> 濃度: <u>77</u> $\mu\text{g}/\text{m}^3$<br>PM <sub>2.5</sub> 濃度: <u>12</u> $\mu\text{g}/\text{m}^3$<br>風速: <u>2.1</u> m/s<br>風向: <u>356</u>  |      | PM <sub>10</sub> 濃度: <u>56</u> $\mu\text{g}/\text{m}^3$<br>PM <sub>2.5</sub> 濃度: <u>8</u> $\mu\text{g}/\text{m}^3$<br>風速: <u>7.3</u> m/s<br>風向: <u>2</u>   |
| 巡查地點                       | <input type="checkbox"/> 西螺鎮溪州大橋上<br><input type="checkbox"/> 二崙鄉自強大橋上<br><input type="checkbox"/> 二崙鄉 64 號越堤路<br><input type="checkbox"/> 麥寮鄉西濱大橋上  |      | <input type="checkbox"/> 二崙鄉 96 號越堤路(高鐵橋旁)<br><input type="checkbox"/> 二崙鄉 74 號越堤路(二崙清潔隊)<br><input type="checkbox"/> 崙背鄉 40 號越堤路(草湖社區)<br><input checked="" type="checkbox"/> 麥寮鄉 10 號越堤路(出海口大沙洲) |
| 現地狀況<br>描述                 | <input checked="" type="checkbox"/> 無人耕種區 <input type="checkbox"/> 農耕施作區<br><input checked="" type="checkbox"/> 抑制揚塵工法施作區 <input type="checkbox"/> 其他: _____<br>( <input type="checkbox"/> 灘地灑水 <input checked="" type="checkbox"/> 綠覆蓋 <input checked="" type="checkbox"/> 水覆蓋 <input checked="" type="checkbox"/> 防風林 <input type="checkbox"/> 防塵網 <input type="checkbox"/> 培厚 <input type="checkbox"/> 疏濬 ) |      |  |
| 主要裸露灘地                     | <input checked="" type="checkbox"/> 上游 ( <input checked="" type="checkbox"/> 北岸 <input checked="" type="checkbox"/> 河道中 <input type="checkbox"/> 南岸 ) / <input checked="" type="checkbox"/> 下游 ( <input type="checkbox"/> 北岸 <input checked="" type="checkbox"/> 河道中 <input checked="" type="checkbox"/> 南岸 )  |      |  |
| 現地氣象資料                     | 1. 現地風速: <u>9.0</u> m/s      2. 現地風向: <u>7</u> (degrees)   |      |  |
| 現場地形<br>描述                 | 現地風速 9.0m/s, 22 口水井灑水作業中, 南岸水、綠覆蓋良好, 現場上游河中島裸露地有揚塵發生。  |      |  |
| 備註                         |  |      |  |

# 113 年度雲林縣濁水溪河川揚塵宣導、應變防制及環境清理計畫

## 濁水溪河川揚塵現場巡查紀錄單

|        |   |  |                     |
|--------|---|--|---------------------|
| 巡查表單編號 | Y1epb-113-170   | 巡查日期   | 113 年 11 月 28 日 星期四 |
| 現場照片   |    |    |                     |
|        | 現地風速  | 現地狀況   |                     |
|        |   |   |                     |
|        | 現地狀況  | 現地狀況   |                     |
|        |  |  |                     |
|        | 現地狀況  | 現地狀況   |                     |
|        |  |  |                     |
|        | 現地狀況  | 現地狀況   |                     |


巡查人員：

計畫經理：



# 113 年度雲林縣濁水溪河川揚塵宣導、應變防制及環境清理計畫


## 濁水溪河川揚塵現場巡查紀錄單

|                            |   |      |   |
|----------------------------|---|------|---|
| 巡查表單編號                     | Y1epb-113-171   |      |   |
| 巡查日期                       | 113 年 11 月 29 日 星期五   | 巡查人員 |    |
| 巡查原因                       | <input type="checkbox"/> 濁水溪揚塵 <input type="checkbox"/> 空氣品質劣化 <input type="checkbox"/> 沙塵暴 <input checked="" type="checkbox"/> 例行性巡查   |      |   |
| 揚塵狀況<br>(能見度)              | <input checked="" type="checkbox"/> 無揚塵 <input type="checkbox"/> 輕微揚塵 <input type="checkbox"/> 中度揚塵 <input type="checkbox"/> 嚴重揚塵 <input type="checkbox"/> 非常嚴重揚塵<br>(10KM 外) (5-10KM) (1-5 KM) (1 KM 內) (500 M 內)  |      |   |
| 環保署<br>監測站<br>空氣品質<br>狀況描述 | 崙背測站監測資料(時間 09 : 00 )   |      | 麥寮測站監測資料(時間 9 : 00 )  |
|                            | PM <sub>10</sub> 濃度: <u>199</u> $\mu\text{g}/\text{m}^3$<br>PM <sub>2.5</sub> 濃度: <u>15</u> $\mu\text{g}/\text{m}^3$<br>風速: <u>2.6</u> m/s<br>風向: <u>14</u>   |      | PM <sub>10</sub> 濃度: <u>69</u> $\mu\text{g}/\text{m}^3$<br>PM <sub>2.5</sub> 濃度: <u>12</u> $\mu\text{g}/\text{m}^3$<br>風速: <u>5.7</u> m/s<br>風向: <u>358</u>                             |
| 巡查地點                       | <input checked="" type="checkbox"/> 西螺鎮溪州大橋上<br><input type="checkbox"/> 二崙鄉自強大橋上<br><input type="checkbox"/> 二崙鄉 64 號越堤路<br><input type="checkbox"/> 麥寮鄉西濱大橋上  |      | <input type="checkbox"/> 二崙鄉 96 號越堤路(高鐵橋旁)<br><input type="checkbox"/> 二崙鄉 74 號越堤路(二崙清潔隊)<br><input type="checkbox"/> 崙背鄉 40 號越堤路(草湖社區)<br><input type="checkbox"/> 麥寮鄉 10 號越堤路(出海口大沙洲) |
| 現地狀況<br>描述                 | <input checked="" type="checkbox"/> 無人耕種區<br><input checked="" type="checkbox"/> 抑制揚塵工法施作區<br>( <input type="checkbox"/> 灘地灑水 <input checked="" type="checkbox"/> 綠覆蓋 <input checked="" type="checkbox"/> 水覆蓋 <input type="checkbox"/> 防風林 <input type="checkbox"/> 防塵網 <input type="checkbox"/> 培厚 <input type="checkbox"/> 疏濬 ) |      | <input type="checkbox"/> 農耕施作區<br><input checked="" type="checkbox"/> 其他: <u>鋪設稻草蓆</u>  |
| 主要裸露灘地                     | <input checked="" type="checkbox"/> 上游 ( <input type="checkbox"/> 北岸 <input checked="" type="checkbox"/> 河道中 <input type="checkbox"/> 南岸 ) / <input checked="" type="checkbox"/> 下游 ( <input type="checkbox"/> 北岸 <input checked="" type="checkbox"/> 河道中 <input type="checkbox"/> 南岸 )   |      |   |
| 現地氣象資料                     | 1. 現地風速: <u>6.7</u> m/s      2. 現地風向: <u>12</u> (degrees)   |      |   |
| 現場地形<br>描述                 | 現地風速 6.7m/s，河道水位高，上游灘地濕裸露面積大，下游南岸稻草蓆覆蓋，現場沒有揚塵發生。  |      |   |
| 備註                         |   |      |   |

# 113 年度雲林縣濁水溪河川揚塵宣導、應變防制及環境清理計畫

## 濁水溪河川揚塵現場巡查紀錄單

|          |   |  |                     |  |
|----------|---|--|---------------------|--|
| 巡查表單編號   | Y1epb-113-171   | 巡查日期   | 113 年 11 月 29 日 星期五 |  |
| 現場<br>照片 |    |    |                     |  |
|          | 現地風速  | 上游北岸   |                     |  |
|          |   |   |                     |  |
|          | 上游河道  | 上游南岸   |                     |  |
|          |  |  |                     |  |
|          | 上游南岸  | 下游南岸   |                     |  |
|          |  |  |                     |  |
|          | 下游河道  | 下游北岸   |                     |  |


巡查人員：

計畫經理：








# 113 年度雲林縣濁水溪河川揚塵宣導、應變防制及環境清理計畫

## 濁水溪河川揚塵現場巡查紀錄單

|                            |   |      |   |
|----------------------------|---|------|---|
| 巡查表單編號                     | Y1epb-113-172   |      |   |
| 巡查日期                       | 113 年 11 月 29 日 星期五   | 巡查人員 |    |
| 巡查原因                       | <input type="checkbox"/> 濁水溪揚塵 <input type="checkbox"/> 空氣品質劣化 <input type="checkbox"/> 沙塵暴 <input checked="" type="checkbox"/> 例行性巡查   |      |   |
| 揚塵狀況<br>(能見度)              | <input checked="" type="checkbox"/> 無揚塵 <input type="checkbox"/> 輕微揚塵 <input type="checkbox"/> 中度揚塵 <input type="checkbox"/> 嚴重揚塵 <input type="checkbox"/> 非常嚴重揚塵<br>(10KM 外) (5-10KM) (1-5 KM) (1 KM 內) (500 M 內)  |      |   |
| 環保署<br>監測站<br>空氣品質<br>狀況描述 | 崙背測站監測資料(時間 09 : 00 )   |      | 麥寮測站監測資料(時間 9 : 00 )  |
|                            | PM <sub>10</sub> 濃度: <u>199</u> $\mu\text{g}/\text{m}^3$<br>PM <sub>2.5</sub> 濃度: <u>15</u> $\mu\text{g}/\text{m}^3$<br>風速: <u>2.6</u> m/s<br>風向: <u>14</u>   |      | PM <sub>10</sub> 濃度: <u>69</u> $\mu\text{g}/\text{m}^3$<br>PM <sub>2.5</sub> 濃度: <u>12</u> $\mu\text{g}/\text{m}^3$<br>風速: <u>5.7</u> m/s<br>風向: <u>358</u> |
| 巡查地點                       | <input type="checkbox"/> 西螺鎮溪州大橋上 <input checked="" type="checkbox"/> 二崙鄉 96 號越堤路(高鐵橋旁)<br><input type="checkbox"/> 二崙鄉自強大橋上 <input type="checkbox"/> 二崙鄉 74 號越堤路(二崙清潔隊)<br><input type="checkbox"/> 二崙鄉 64 號越堤路 <input type="checkbox"/> 崙背鄉 40 號越堤路(草湖社區)<br><input type="checkbox"/> 麥寮鄉西濱大橋上 <input type="checkbox"/> 麥寮鄉 10 號越堤路(出海口大沙洲)   |      |   |
| 現地狀況<br>描述                 | <input checked="" type="checkbox"/> 無人耕種區 <input checked="" type="checkbox"/> 農耕施作區<br><input checked="" type="checkbox"/> 抑制揚塵工法施作區 <input type="checkbox"/> 其他: _____<br>( <input type="checkbox"/> 灘地灑水 <input checked="" type="checkbox"/> 綠覆蓋 <input checked="" type="checkbox"/> 水覆蓋 <input checked="" type="checkbox"/> 防風林 <input type="checkbox"/> 防塵網 <input type="checkbox"/> 培厚 <input type="checkbox"/> 疏濬 ) |      |   |
| 主要裸露灘地                     | <input checked="" type="checkbox"/> 上游 ( <input checked="" type="checkbox"/> 北岸 <input checked="" type="checkbox"/> 河道中 <input type="checkbox"/> 南岸 ) / <input checked="" type="checkbox"/> 下游 ( <input type="checkbox"/> 北岸 <input checked="" type="checkbox"/> 河道中 <input type="checkbox"/> 南岸 )  |      |   |
| 現地氣象資料                     | 1. 現地風速: <u>5.8</u> m/s      2. 現地風向: <u>7</u> (degrees)  |      |   |
| 現場地形<br>描述                 | 現地風速 5.8m/s, 河道水位高, 農耕區施作良好, 現場沒有揚塵發生。  |      |   |
| 備註                         |   |      |   |

# 113 年度雲林縣濁水溪河川揚塵宣導、應變防制及環境清理計畫

## 濁水溪河川揚塵現場巡查紀錄單

|          |   |  |                     |
|----------|---|--|---------------------|
| 巡查表單編號   | Y1epb-113-172   | 巡查日期   | 113 年 11 月 29 日 星期五 |
| 現場<br>照片 |    |    |                     |
|          | 現地風速  | 下游   |                     |
|          |   |   |                     |
|          | 河道  | 上游   |                     |
|          |  |  |                     |
|          | 現地狀況  | 現地狀況   |                     |
|          |  |  |                     |
|          | 現地狀況  | 現地狀況   |                     |

巡查人員：


劉柏璋

計畫經理：

蔡明安



# 113 年度雲林縣濁水溪河川揚塵宣導、應變防制及環境清理計畫

## 濁水溪河川揚塵現場巡查紀錄單

|                            |  |   |   |
|----------------------------|--|---|---|
| 巡查表單編號                     | Y1epb-113-173  |   |   |
| 巡查日期                       | 113 年 11 月 29 日 星期五  | 巡查人員  |    |
| 巡查原因                       | <input type="checkbox"/> 濁水溪揚塵 <input type="checkbox"/> 空氣品質劣化 <input type="checkbox"/> 沙塵暴 <input checked="" type="checkbox"/> 例行性巡查  |   |   |
| 揚塵狀況<br>(能見度)              | <input type="checkbox"/> 無揚塵 <input checked="" type="checkbox"/> 輕微揚塵 <input type="checkbox"/> 中度揚塵 <input type="checkbox"/> 嚴重揚塵 <input type="checkbox"/> 非常嚴重揚塵<br>(10KM 外) (5-10KM) (1-5 KM) (1 KM 內) (500 M 內)   |   |   |
| 環保署<br>監測站<br>空氣品質<br>狀況描述 | 崙背測站監測資料(時間 09 : 00 )  |   | 麥寮測站監測資料(時間 09 : 00 )   |
|                            | PM <sub>10</sub> 濃度: <u>199</u> $\mu\text{g}/\text{m}^3$   | PM <sub>10</sub> 濃度: <u>69</u> $\mu\text{g}/\text{m}^3$ | PM <sub>2.5</sub> 濃度: <u>12</u> $\mu\text{g}/\text{m}^3$  |
|                            | PM <sub>2.5</sub> 濃度: <u>15</u> $\mu\text{g}/\text{m}^3$   | 風速: <u>2.6</u> m/s                                      | 風速: <u>5.7</u> m/s  |
|                            | 風向: <u>14</u>  | 風向: <u>358</u>  |   |
| 巡查地點                       | <input type="checkbox"/> 西螺鎮溪州大橋上<br><input checked="" type="checkbox"/> 二崙鄉自強大橋上<br><input type="checkbox"/> 二崙鄉 64 號越堤路<br><input type="checkbox"/> 麥寮鄉西濱大橋上   |   | <input type="checkbox"/> 二崙鄉 96 號越堤路(高鐵橋旁)<br><input type="checkbox"/> 二崙鄉 74 號越堤路(二崙清潔隊)<br><input type="checkbox"/> 崙背鄉 40 號越堤路(草湖社區)<br><input type="checkbox"/> 麥寮鄉 10 號越堤路(出海口大沙洲) |
| 現地狀況<br>描述                 | <input checked="" type="checkbox"/> 無人耕種區<br><input checked="" type="checkbox"/> 抑制揚塵工法施作區<br>( <input type="checkbox"/> 灘地灑水 <input checked="" type="checkbox"/> 綠覆蓋 <input type="checkbox"/> 水覆蓋 <input type="checkbox"/> 防風林 <input type="checkbox"/> 防塵網 <input type="checkbox"/> 培厚 <input type="checkbox"/> 疏濬 ) |   | <input type="checkbox"/> 農耕施作區<br><input checked="" type="checkbox"/> 其他: <u>鋪設稻草蓆</u>  |
| 主要裸露灘地                     | <input checked="" type="checkbox"/> 上游 ( <input type="checkbox"/> 北岸 <input checked="" type="checkbox"/> 河道中 <input type="checkbox"/> 南岸 ) / <input checked="" type="checkbox"/> 下游 ( <input type="checkbox"/> 北岸 <input checked="" type="checkbox"/> 河道中 <input type="checkbox"/> 南岸 )                                |   |   |
| 現地氣象資料                     | 1. 現地風速: <u>8.0</u> m/s  |   | 2. 現地風向: <u>15</u> (degrees)  |
| 現場地形<br>描述                 | 現地風速 8.0m/s, 河道水位高, 河道中裸露地面積高, 河道南北岸灘地輕微揚塵發生。  |   |   |
| 備註                         |  |   |   |

# 113 年度雲林縣濁水溪河川揚塵宣導、應變防制及環境清理計畫

## 濁水溪河川揚塵現場巡查紀錄單

|          |   |  |                     |
|----------|---|--|---------------------|
| 巡查表單編號   | Y1epb-113-173   | 巡查日期   | 113 年 11 月 29 日 星期五 |
| 現場<br>照片 |    |    |                     |
|          | 現地風速  | 上游北岸   |                     |
|          |   |   |                     |
|          | 上游河道  | 上游南岸   |                     |
|          |  |  |                     |
|          | 上游南岸  | 下游南岸   |                     |
|          |  |  |                     |
|          | 下游河道  | 下游北岸   |                     |

巡查人員：



計畫經理：



# 113 年度雲林縣濁水溪河川揚塵宣導、應變防制及環境清理計畫


## 濁水溪河川揚塵現場巡查紀錄單


|                            |   |      |   |
|----------------------------|---|------|---|
| 巡查表單編號                     | Y1epb-113-174   |      |   |
| 巡查日期                       | 113 年 11 月 29 日 星期五   | 巡查人員 |   |
| 巡查原因                       | <input type="checkbox"/> 濁水溪揚塵 <input type="checkbox"/> 空氣品質劣化 <input type="checkbox"/> 沙塵暴 <input checked="" type="checkbox"/> 例行性巡查   |      |   |
| 揚塵狀況<br>(能見度)              | <input type="checkbox"/> 無揚塵 <input checked="" type="checkbox"/> 輕微揚塵 <input type="checkbox"/> 中度揚塵 <input type="checkbox"/> 嚴重揚塵 <input type="checkbox"/> 非常嚴重揚塵<br>(10KM 外)    (5-10KM)    (1-5 KM)    (1 KM 內)    (500 M 內)  |      |   |
| 環保署<br>監測站<br>空氣品質<br>狀況描述 | 崙背測站監測資料(時間 09 : 00 )   |      | 麥寮測站監測資料(時間 09 : 00 )   |
|                            | PM <sub>10</sub> 濃度: _____ 199 _____ μg/m <sup>3</sup><br>PM <sub>2.5</sub> 濃度: _____ 15 _____ μg/m <sup>3</sup><br>風速: _____ 2.6 _____ m/s<br>風向: _____ 14 _____   |      | PM <sub>10</sub> 濃度: _____ 69 _____ μg/m <sup>3</sup><br>PM <sub>2.5</sub> 濃度: _____ 12 _____ μg/m <sup>3</sup><br>風速: _____ 5.7 _____ m/s<br>風向: _____ 358 _____ |
| 巡查地點                       | <input type="checkbox"/> 西螺鎮溪州大橋上 <input type="checkbox"/> 二崙鄉 96 號越堤路(高鐵橋旁)<br><input type="checkbox"/> 二崙鄉自強大橋上 <input checked="" type="checkbox"/> 二崙鄉 74 號越堤路(二崙清潔隊)<br><input type="checkbox"/> 二崙鄉 64 號越堤路 <input type="checkbox"/> 崙背鄉 40 號越堤路(草湖社區)<br><input type="checkbox"/> 麥寮鄉西濱大橋上 <input type="checkbox"/> 麥寮鄉 10 號越堤路(出海口大沙洲)   |      |   |
| 現地狀況<br>描述                 | <input checked="" type="checkbox"/> 無人耕種區 <input checked="" type="checkbox"/> 農耕施作區<br><input checked="" type="checkbox"/> 抑制揚塵工法施作區 <input type="checkbox"/> 其他: _____<br>( <input checked="" type="checkbox"/> 灘地灑水 <input checked="" type="checkbox"/> 綠覆蓋 <input checked="" type="checkbox"/> 水覆蓋 <input type="checkbox"/> 防風林 <input type="checkbox"/> 防塵網 <input type="checkbox"/> 培厚 <input type="checkbox"/> 疏濬 ) |      |   |
| 主要裸露灘地                     | <input checked="" type="checkbox"/> 上游 ( <input type="checkbox"/> 北岸 <input checked="" type="checkbox"/> 河道中 <input checked="" type="checkbox"/> 南岸 ) / <input checked="" type="checkbox"/> 下游 ( <input type="checkbox"/> 北岸 <input type="checkbox"/> 河道中 <input checked="" type="checkbox"/> 南岸 )  |      |   |
| 現地氣象資料                     | 1. 現地風速: _____ 8.7 _____ m/s                      2. 現地風向: _____ 1 _____ (degrees)  |      |   |
| 現場地形<br>描述                 | 現地風速 8.7m/s，河道水位高，農耕區施作良好，河道工程機具作業中，現場電塔下與北岸下游灘地輕微揚塵發生。   |      |   |
| 備註                         | <br><br>  |      |   |

# 113 年度雲林縣濁水溪河川揚塵宣導、應變防制及環境清理計畫

## 濁水溪河川揚塵現場巡查紀錄單

|        |   |  |                     |
|--------|---|--|---------------------|
| 巡查表單編號 | Y1epb-113-174   | 巡查日期   | 113 年 11 月 29 日 星期五 |
| 現場照片   |    |    |                     |
|        | 現地風速  | 現地狀況   |                     |
|        |   |   |                     |
|        | 現地狀況  | 現地狀況   |                     |
|        |  |  |                     |
|        | 現地狀況  | 現地狀況   |                     |
|        |  |  |                     |
|        | 現地狀況  | 現地狀況   |                     |


巡查人員： 

計畫經理： 



# 113 年度雲林縣濁水溪河川揚塵宣導、應變防制及環境清理計畫

## 濁水溪河川揚塵現場巡查紀錄單


|                            |   |      |   |
|----------------------------|---|------|---|
| 巡查表單編號                     | Y1epb-113-175   |      |   |
| 巡查日期                       | 113 年 11 月 29 日 星期五   | 巡查人員 |    |
| 巡查原因                       | <input type="checkbox"/> 濁水溪揚塵 <input type="checkbox"/> 空氣品質劣化 <input type="checkbox"/> 沙塵暴 <input checked="" type="checkbox"/> 例行性巡查   |      |   |
| 揚塵狀況<br>(能見度)              | <input type="checkbox"/> 無揚塵 <input checked="" type="checkbox"/> 輕微揚塵 <input type="checkbox"/> 中度揚塵 <input type="checkbox"/> 嚴重揚塵 <input type="checkbox"/> 非常嚴重揚塵<br>(10KM 外)    (5-10KM)    (1-5 KM)    (1 KM 內)    (500 M 內)  |      |   |
| 環保署<br>監測站<br>空氣品質<br>狀況描述 | 崙背測站監測資料(時間 10 : 00 )   |      | 麥寮測站監測資料(時間 10 : 00 )   |
|                            | PM <sub>10</sub> 濃度: <u>153</u> $\mu\text{g}/\text{m}^3$<br>PM <sub>2.5</sub> 濃度: <u>19</u> $\mu\text{g}/\text{m}^3$<br>風速: <u>2.5</u> m/s<br>風向: <u>349</u>  |      | PM <sub>10</sub> 濃度: <u>81</u> $\mu\text{g}/\text{m}^3$<br>PM <sub>2.5</sub> 濃度: <u>15</u> $\mu\text{g}/\text{m}^3$<br>風速: <u>5.7</u> m/s<br>風向: <u>358</u>                             |
| 巡查地點                       | <input type="checkbox"/> 西螺鎮溪州大橋上<br><input type="checkbox"/> 二崙鄉自強大橋上<br><input checked="" type="checkbox"/> 二崙鄉 64 號越堤路<br><input type="checkbox"/> 麥寮鄉西濱大橋上  |      | <input type="checkbox"/> 二崙鄉 96 號越堤路(高鐵橋旁)<br><input type="checkbox"/> 二崙鄉 74 號越堤路(二崙清潔隊)<br><input type="checkbox"/> 崙背鄉 40 號越堤路(草湖社區)<br><input type="checkbox"/> 麥寮鄉 10 號越堤路(出海口大沙洲) |
| 現地狀況<br>描述                 | <input checked="" type="checkbox"/> 無人耕種區<br><input checked="" type="checkbox"/> 抑制揚塵工法施作區<br>( <input type="checkbox"/> 灘地灑水 <input checked="" type="checkbox"/> 綠覆蓋 <input type="checkbox"/> 水覆蓋 <input checked="" type="checkbox"/> 防風林 <input type="checkbox"/> 防塵網 <input type="checkbox"/> 培厚 <input type="checkbox"/> 疏濬 ) |      |   |
| 主要裸露灘地                     | <input checked="" type="checkbox"/> 上游 ( <input type="checkbox"/> 北岸 <input type="checkbox"/> 河道中 <input checked="" type="checkbox"/> 南岸 ) / <input checked="" type="checkbox"/> 下游 ( <input type="checkbox"/> 北岸 <input type="checkbox"/> 河道中 <input checked="" type="checkbox"/> 南岸 )   |      |   |
| 現地氣象資料                     | 1. 現地風速: <u>8.1</u> m/s                      2. 現地風向: <u>12</u> (degrees)   |      |   |
| 現場地形<br>描述                 | 現場風速 8.1m/s，高灘地農耕施作區及複式斷面情形良好，南岸河道有機具作業中，南岸裸露地完成稻草席鋪設，未覆蓋區域有揚塵發生。   |      |   |
| 備註                         |   |      |   |

# 113 年度雲林縣濁水溪河川揚塵宣導、應變防制及環境清理計畫

## 濁水溪河川揚塵現場巡查紀錄單


|          |   |  |                     |
|----------|---|--|---------------------|
| 巡查表單編號   | Y1epb-113-175   | 巡查日期   | 113 年 11 月 29 日 星期五 |
| 現場<br>照片 |    |    |                     |
|          | 現地風速  | 現地狀況   |                     |
|          |   |   |                     |
|          | 現地狀況  | 現地狀況   |                     |
|          |  |  |                     |
|          | 現地狀況  | 現地狀況   |                     |
|          |  |  |                     |
|          | 現地狀況  | 現地狀況   |                     |

巡查人員： 

計畫經理： 

# 113 年度雲林縣濁水溪河川揚塵宣導、應變防制及環境清理計畫

## 濁水溪河川揚塵現場巡查紀錄單


|                            |  |      |  |
|----------------------------|--|------|--|
| 巡查表單編號                     | Y1epb-113-176  |      |  |
| 巡查日期                       | 113 年 11 月 29 日 星期五  | 巡查人員 |   |
| 巡查原因                       | <input type="checkbox"/> 濁水溪揚塵 <input type="checkbox"/> 空氣品質劣化 <input type="checkbox"/> 沙塵暴 <input checked="" type="checkbox"/> 例行性巡查  |      |  |
| 揚塵狀況<br>(能見度)              | <input type="checkbox"/> 無揚塵 <input checked="" type="checkbox"/> 輕微揚塵 <input type="checkbox"/> 中度揚塵 <input type="checkbox"/> 嚴重揚塵 <input type="checkbox"/> 非常嚴重揚塵<br>(10KM 外) (5-10KM) (1-5 KM) (1 KM 內) (500 M 內)   |      |  |
| 環保署<br>監測站<br>空氣品質<br>狀況描述 | 崙背測站監測資料(時間 10 : 00 )  |      | 麥寮測站監測資料(時間 10 : 00 )  |
|                            | PM <sub>10</sub> 濃度: <u>153</u> $\mu\text{g}/\text{m}^3$<br>PM <sub>2.5</sub> 濃度: <u>19</u> $\mu\text{g}/\text{m}^3$<br>風速: <u>2.5</u> m/s<br>風向: <u>349</u>   |      | PM <sub>10</sub> 濃度: <u>81</u> $\mu\text{g}/\text{m}^3$<br>PM <sub>2.5</sub> 濃度: <u>15</u> $\mu\text{g}/\text{m}^3$<br>風速: <u>5.7</u> m/s<br>風向: <u>358</u>  |
| 巡查地點                       | <input type="checkbox"/> 西螺鎮溪州大橋上<br><input type="checkbox"/> 二崙鄉自強大橋上<br><input type="checkbox"/> 二崙鄉 64 號越堤路<br><input type="checkbox"/> 麥寮鄉西濱大橋上  |      | <input type="checkbox"/> 二崙鄉 96 號越堤路(高鐵橋旁)<br><input type="checkbox"/> 二崙鄉 74 號越堤路(二崙清潔隊)<br><input checked="" type="checkbox"/> 崙背鄉 40 號越堤路(草湖社區)<br><input type="checkbox"/> 麥寮鄉 10 號越堤路(出海口大沙洲) |
| 現地狀況<br>描述                 | <input checked="" type="checkbox"/> 無人耕種區 <input checked="" type="checkbox"/> 農耕施作區<br><input checked="" type="checkbox"/> 抑制揚塵工法施作區 <input type="checkbox"/> 其他: _____<br>( <input type="checkbox"/> 灘地灑水 <input checked="" type="checkbox"/> 綠覆蓋 <input type="checkbox"/> 水覆蓋 <input checked="" type="checkbox"/> 防風林 <input type="checkbox"/> 防塵網 <input type="checkbox"/> 培厚 <input type="checkbox"/> 疏濬 ) |      |  |
| 主要裸露灘地                     | <input checked="" type="checkbox"/> 上游 ( <input type="checkbox"/> 北岸 <input checked="" type="checkbox"/> 河道中 <input type="checkbox"/> 南岸 ) / <input checked="" type="checkbox"/> 下游 ( <input type="checkbox"/> 北岸 <input checked="" type="checkbox"/> 河道中 <input type="checkbox"/> 南岸 )  |      |  |
| 現地氣象資料                     | 1. 現地風速: <u>7.4</u> m/s      2. 現地風向: <u>1</u> (degrees)   |      |  |
| 現場地形<br>描述                 | 現場風速 7.4m/s，南岸複式斷面養護良好，現場機具進行河道便道修整，便道灑水作業中，現場河中島裸露地與上游高灘農耕施作地有揚塵發生。   |      |  |
| 備註                         |  |      |  |

# 113 年度雲林縣濁水溪河川揚塵宣導、應變防制及環境清理計畫

## 濁水溪河川揚塵現場巡查紀錄單

|        |   |  |                     |
|--------|---|--|---------------------|
| 巡查表單編號 | Y1epb-113-176   | 巡查日期   | 113 年 11 月 29 日 星期五 |
| 現場照片   |    |    |                     |
|        | 現地風速  | 下游   |                     |
|        |   |   |                     |
|        | 北岸  | 上游   |                     |
|        |  |  |                     |
|        | 防風林   | 現地狀況   |                     |
|        |  |  |                     |
|        | 現地狀況  | 現地狀況   |                     |

巡查人員： 

計畫經理： 




113 年度雲林縣濁水溪河川揚塵宣導、應變防制及環境清理計畫

濁水溪河川揚塵現場巡查紀錄單

|                            |  |   |  |
|----------------------------|--|---|--|
| 巡查表單編號                     | Y1epb-113-177  |   |  |
| 巡查日期                       | 113 年 11 月 29 日 星期五  | 巡查人員  |  |
| 巡查原因                       | <input type="checkbox"/> 濁水溪揚塵 <input type="checkbox"/> 空氣品質劣化 <input type="checkbox"/> 沙塵暴 <input checked="" type="checkbox"/> 例行性巡查  |   |  |
| 揚塵狀況<br>(能見度)              | <input type="checkbox"/> 無揚塵 <input checked="" type="checkbox"/> 輕微揚塵 <input type="checkbox"/> 中度揚塵 <input type="checkbox"/> 嚴重揚塵 <input type="checkbox"/> 非常嚴重揚塵<br>(10KM 外)    (5-10KM)    (1-5 KM)    (1 KM 內)    (500 M 內)   |   |  |
| 環保署<br>監測站<br>空氣品質<br>狀況描述 | 崙背測站監測資料(時間 10 : 00 )  | 麥寮測站監測資料(時間 10 : 00 )   |  |
|                            | PM <sub>10</sub> 濃度: _____ 153 _____ μg/m <sup>3</sup><br>PM <sub>2.5</sub> 濃度: _____ 19 _____ μg/m <sup>3</sup><br>風速: _____ 2.5 _____ m/s<br>風向: _____ 349 _____   | PM <sub>10</sub> 濃度: _____ 81 _____ μg/m <sup>3</sup><br>PM <sub>2.5</sub> 濃度: _____ 15 _____ μg/m <sup>3</sup><br>風速: _____ 5.7 _____ m/s<br>風向: _____ 358 _____ |  |
| 巡查地點                       | <input type="checkbox"/> 西螺鎮溪州大橋上<br><input type="checkbox"/> 二崙鄉自強大橋上<br><input type="checkbox"/> 二崙鄉 64 號越堤路<br><input checked="" type="checkbox"/> 麥寮鄉西濱大橋上<br><input type="checkbox"/> 二崙鄉 96 號越堤路(高鐵橋旁)<br><input type="checkbox"/> 二崙鄉 74 號越堤路(二崙清潔隊)<br><input type="checkbox"/> 崙背鄉 40 號越堤路(草湖社區)<br><input type="checkbox"/> 麥寮鄉 10 號越堤路(出海口大沙洲)  |   |  |
| 現地狀況<br>描述                 | <input checked="" type="checkbox"/> 無人耕種區<br><input checked="" type="checkbox"/> 抑制揚塵工法施作區<br>( <input type="checkbox"/> 灘地灑水 <input checked="" type="checkbox"/> 綠覆蓋 <input checked="" type="checkbox"/> 水覆蓋 <input type="checkbox"/> 防風林 <input type="checkbox"/> 防塵網 <input type="checkbox"/> 培厚 <input type="checkbox"/> 疏濬 )<br><input type="checkbox"/> 農耕施作區<br><input checked="" type="checkbox"/> 其他: _____ 稻草蓆 _____ |   |  |
| 主要裸露灘地                     | <input checked="" type="checkbox"/> 上游 ( <input type="checkbox"/> 北岸 <input type="checkbox"/> 河道中 <input checked="" type="checkbox"/> 南岸 ) / <input type="checkbox"/> 下游 ( <input type="checkbox"/> 北岸 <input type="checkbox"/> 河道中 <input checked="" type="checkbox"/> 南岸 )   |   |  |
| 現地氣象資料                     | 1. 現地風速: _____ 7.7 _____ m/s      2. 現地風向: _____ 13 _____ (degrees)  |   |  |
| 現場地形<br>描述                 | 現場風速 7.7m/s，下游北岸進行稻草蓆鋪設與機具河道整理，西濱大橋區域河中島灘地有揚塵發生，下游河中島裸露地有揚塵發生。   |   |  |
| 備註                         |  |   |  |

# 113 年度雲林縣濁水溪河川揚塵宣導、應變防制及環境清理計畫

## 濁水溪河川揚塵現場巡查紀錄單

| 巡查表單編號   | Y1epb-113-177   | 巡查日期   | 113 年 11 月 29 日 星期五 |
|----------|---|--|---------------------|
| 現場<br>照片 |    |    |                     |
|          | 現地風速  | 上游北岸   |                     |
|          |   |   |                     |
|          | 上游河中灘地  | 上游南岸   |                     |
|          |  |  |                     |
|          | 上游南岸  | 下游南岸   |                     |
|          |  |  |                     |
|          | 下游河中灘地  | 下游北岸   |                     |

巡查人員：


劉柏璋

計畫經理：

蔡明安

# 113 年度雲林縣濁水溪河川揚塵宣導、應變防制及環境清理計畫


## 濁水溪河川揚塵現場巡查紀錄單

|                            |  |  |  |
|----------------------------|--|--|--|
| 巡查表單編號                     | Ylep-113-178   |  |  |
| 巡查日期                       | 113 年 11 月 29 日 星期五  | 巡查人員   |   |
| 巡查原因                       | <input type="checkbox"/> 濁水溪揚塵 <input type="checkbox"/> 空氣品質劣化 <input type="checkbox"/> 沙塵暴 <input checked="" type="checkbox"/> 例行性巡查  |  |  |
| 揚塵狀況<br>(能見度)              | <input type="checkbox"/> 無揚塵 <input checked="" type="checkbox"/> 輕微揚塵 <input type="checkbox"/> 中度揚塵 <input type="checkbox"/> 嚴重揚塵 <input type="checkbox"/> 非常嚴重揚塵<br>(10KM 外)    (5-10KM)    (1-5 KM)    (1 KM 內)    (500 M 內)   |  |  |
| 環保署<br>監測站<br>空氣品質<br>狀況描述 | 崙背測站監測資料(時間 10 : 00 )  |  | 麥寮測站監測資料(時間 10 : 00 )  |
|                            | PM <sub>10</sub> 濃度: <u>153</u> $\mu\text{g}/\text{m}^3$   | PM <sub>2.5</sub> 濃度: <u>19</u> $\mu\text{g}/\text{m}^3$ | PM <sub>10</sub> 濃度: <u>81</u> $\mu\text{g}/\text{m}^3$  |
|                            | 風速: <u>2.5</u> m/s   | 風向: <u>349</u>   | PM <sub>2.5</sub> 濃度: <u>15</u> $\mu\text{g}/\text{m}^3$   |
|                            |  |  | 風速: <u>5.7</u> m/s   |
|                            |  |  | 風向: <u>358</u>   |
| 巡查地點                       | <input type="checkbox"/> 西螺鎮溪州大橋上<br><input type="checkbox"/> 二崙鄉自強大橋上<br><input type="checkbox"/> 二崙鄉 64 號越堤路<br><input type="checkbox"/> 麥寮鄉西濱大橋上  |  | <input type="checkbox"/> 二崙鄉 96 號越堤路(高鐵橋旁)<br><input type="checkbox"/> 二崙鄉 74 號越堤路(二崙清潔隊)<br><input type="checkbox"/> 崙背鄉 40 號越堤路(草湖社區)<br><input checked="" type="checkbox"/> 麥寮鄉 10 號越堤路(出海口大沙洲) |
| 現地狀況<br>描述                 | <input checked="" type="checkbox"/> 無人耕種區<br><input checked="" type="checkbox"/> 抑制揚塵工法施作區<br>( <input type="checkbox"/> 灘地灑水 <input checked="" type="checkbox"/> 綠覆蓋 <input checked="" type="checkbox"/> 水覆蓋 <input checked="" type="checkbox"/> 防風林 <input type="checkbox"/> 防塵網 <input type="checkbox"/> 培厚 <input type="checkbox"/> 疏濬 ) |  |  |
| 主要裸露灘地                     | <input checked="" type="checkbox"/> 上游 ( <input checked="" type="checkbox"/> 北岸 <input checked="" type="checkbox"/> 河道中 <input type="checkbox"/> 南岸 ) / <input checked="" type="checkbox"/> 下游 ( <input type="checkbox"/> 北岸 <input checked="" type="checkbox"/> 河道中 <input checked="" type="checkbox"/> 南岸 )                                |  |  |
| 現地氣象資料                     | 1. 現地風速: <u>9.2</u> m/s                      2. 現地風向: <u>1</u> (degrees)   |  |  |
| 現場地形<br>描述                 | 現場風速 9.2m/s, 22 口水井灑水作業中, 南岸水、綠覆蓋良好, 現場上游河中島裸露地有揚塵發生。  |  |  |
| 備註                         |  |  |  |

# 113 年度雲林縣濁水溪河川揚塵宣導、應變防制及環境清理計畫

## 濁水溪河川揚塵現場巡查紀錄單

|   |  |  |                     |  |
|---|--|--|---------------------|--|
| 巡查表單編號  | Ylep-113-178   | 巡查日期   | 113 年 11 月 29 日 星期五 |  |
| 現場照片  |     |    |                     |  |
|   | 現地風速   | 現地狀況   |                     |  |
|   |    |   |                     |  |
|   | 現地狀況   | 現地狀況   |                     |  |
|   |   |  |                     |  |
|   | 現地狀況   | 現地狀況   |                     |  |
|  |  |  |                     |  |
| 現地狀況  | 現地狀況   |  |                     |  |

巡查人員： 

計畫經理： 