


113 年度雲林縣濁水溪河川揚塵宣導、應變防制及環境清理計畫

濁水溪河川揚塵現場巡查紀錄單

巡查表單編號	Y1epb-113-147		
巡查日期	113 年 11 月 26 日 星期二	巡查人員	
巡查原因	<input type="checkbox"/> 濁水溪揚塵 <input type="checkbox"/> 空氣品質劣化 <input type="checkbox"/> 沙塵暴 <input checked="" type="checkbox"/> 例行性巡查		
揚塵狀況 (能見度)	<input type="checkbox"/> 無揚塵 <input checked="" type="checkbox"/> 輕微揚塵 <input type="checkbox"/> 中度揚塵 <input type="checkbox"/> 嚴重揚塵 <input type="checkbox"/> 非常嚴重揚塵 (10KM 外) (5-10KM) (1-5 KM) (1 KM 內) (500 M 內)		
環保署 監測站 空氣品質 狀況描述	崙背測站監測資料(時間 09 : 00)	麥寮測站監測資料(時間 9 : 00)	
	PM ₁₀ 濃度: <u>220</u> $\mu\text{g}/\text{m}^3$ PM _{2.5} 濃度: <u>22</u> $\mu\text{g}/\text{m}^3$ 風速: <u>2.5</u> m/s 風向: <u>16</u>	PM ₁₀ 濃度: <u>38</u> $\mu\text{g}/\text{m}^3$ PM _{2.5} 濃度: <u>12</u> $\mu\text{g}/\text{m}^3$ 風速: <u>7.1</u> m/s 風向: <u>3</u>	
巡查地點	<input checked="" type="checkbox"/> 西螺鎮溪州大橋上 <input type="checkbox"/> 二崙鄉自強大橋上 <input type="checkbox"/> 二崙鄉 64 號越堤路 <input type="checkbox"/> 麥寮鄉西濱大橋上 <input type="checkbox"/> 二崙鄉 96 號越堤路(高鐵橋旁) <input type="checkbox"/> 二崙鄉 74 號越堤路(二崙清潔隊) <input type="checkbox"/> 崙背鄉 40 號越堤路(草湖社區) <input type="checkbox"/> 麥寮鄉 10 號越堤路(出海口大沙洲)		
現地狀況 描述	<input checked="" type="checkbox"/> 無人耕種區 <input type="checkbox"/> 農耕施作區 <input checked="" type="checkbox"/> 抑制揚塵工法施作區 <input checked="" type="checkbox"/> 其他: <u>鋪設稻草蓆</u> (<input type="checkbox"/> 灘地灑水 <input checked="" type="checkbox"/> 綠覆蓋 <input checked="" type="checkbox"/> 水覆蓋 <input type="checkbox"/> 防風林 <input type="checkbox"/> 防塵網 <input type="checkbox"/> 培厚 <input type="checkbox"/> 疏濬)		
主要裸露灘地	<input checked="" type="checkbox"/> 上游 (<input type="checkbox"/> 北岸 <input checked="" type="checkbox"/> 河道中 <input type="checkbox"/> 南岸) / <input checked="" type="checkbox"/> 下游 (<input type="checkbox"/> 北岸 <input checked="" type="checkbox"/> 河道中 <input type="checkbox"/> 南岸)		
現地氣象資料	1. 現地風速: <u>5.6</u> m/s 2. 現地風向: <u>7</u> (degrees)		
現場地形 描述	現地風速 5.6m/s, 河道水位高, 灘地裸露面積大, 下游南岸稻草蓆覆蓋, 現場上游中沙大橋下與下游南岸灘地揚塵發生。		
備註			

113 年度雲林縣濁水溪河川揚塵宣導、應變防制及環境清理計畫

濁水溪河川揚塵現場巡查紀錄單

巡查表單編號	Y1epb-113-147	巡查日期	113 年 11 月 26 日 星期二
現場 照片			
	現地風速	上游北岸	
			
	上游河道	上游南岸	
			
	上游南岸	下游南岸	
			
	下游河道	下游北岸	

巡查人員：


劉柏璋

計畫經理：

蔡明安

113 年度雲林縣濁水溪河川揚塵宣導、應變防制及環境清理計畫

濁水溪河川揚塵現場巡查紀錄單

巡查表單編號	Ylep-113-148		
巡查日期	113 年 11 月 26 日 星期二	巡查人員	
巡查原因	<input type="checkbox"/> 濁水溪揚塵 <input type="checkbox"/> 空氣品質劣化 <input type="checkbox"/> 沙塵暴 <input checked="" type="checkbox"/> 例行性巡查		
揚塵狀況 (能見度)	<input type="checkbox"/> 無揚塵 <input checked="" type="checkbox"/> 輕微揚塵 <input type="checkbox"/> 中度揚塵 <input type="checkbox"/> 嚴重揚塵 <input type="checkbox"/> 非常嚴重揚塵 (10KM 外) (5-10KM) (1-5 KM) (1 KM 內) (500 M 內)		
環保署 監測站 空氣品質 狀況描述	崙背測站監測資料(時間 09 : 00)		麥寮測站監測資料(時間 9 : 00)
	PM ₁₀ 濃度: <u>220</u> $\mu\text{g}/\text{m}^3$ PM _{2.5} 濃度: <u>22</u> $\mu\text{g}/\text{m}^3$ 風速: <u>2.5</u> m/s 風向: <u>16</u>		PM ₁₀ 濃度: <u>38</u> $\mu\text{g}/\text{m}^3$ PM _{2.5} 濃度: <u>12</u> $\mu\text{g}/\text{m}^3$ 風速: <u>7.1</u> m/s 風向: <u>3</u>
巡查地點	<input type="checkbox"/> 西螺鎮溪州大橋上 <input checked="" type="checkbox"/> 二崙鄉 96 號越堤路(高鐵橋旁) <input type="checkbox"/> 二崙鄉自強大橋上 <input type="checkbox"/> 二崙鄉 74 號越堤路(二崙清潔隊) <input type="checkbox"/> 二崙鄉 64 號越堤路 <input type="checkbox"/> 崙背鄉 40 號越堤路(草湖社區) <input type="checkbox"/> 麥寮鄉西濱大橋上 <input type="checkbox"/> 麥寮鄉 10 號越堤路(出海口大沙洲)		
現地狀況 描述	<input checked="" type="checkbox"/> 無人耕種區 <input checked="" type="checkbox"/> 農耕施作區 <input checked="" type="checkbox"/> 抑制揚塵工法施作區 <input type="checkbox"/> 其他: _____ (<input type="checkbox"/> 灘地灑水 <input checked="" type="checkbox"/> 綠覆蓋 <input checked="" type="checkbox"/> 水覆蓋 <input checked="" type="checkbox"/> 防風林 <input type="checkbox"/> 防塵網 <input type="checkbox"/> 培厚 <input type="checkbox"/> 疏濬)		
主要裸露灘地	<input checked="" type="checkbox"/> 上游 (<input checked="" type="checkbox"/> 北岸 <input checked="" type="checkbox"/> 河道中 <input type="checkbox"/> 南岸) / <input checked="" type="checkbox"/> 下游 (<input type="checkbox"/> 北岸 <input checked="" type="checkbox"/> 河道中 <input type="checkbox"/> 南岸)		
現地氣象資料	1. 現地風速: <u>7.5</u> m/s 2. 現地風向: <u>6</u> (degrees)		
現場地形 描述	現地風速 7.5m/s，河道水位高，農耕區施作良好，現場河道中灘地揚塵發生。		
備註			

113 年度雲林縣濁水溪河川揚塵宣導、應變防制及環境清理計畫

濁水溪河川揚塵現場巡查紀錄單

巡查表單編號	Y1epb-113-148	巡查日期	113 年 11 月 26 日 星期二
現場 照片			
	現地風速	下游	
			
	河道	上游	
			
	現地狀況	現地狀況	
			
	現地狀況	現地狀況	

巡查人員：


劉柏璋

計畫經理：

蔡明安

113 年度雲林縣濁水溪河川揚塵宣導、應變防制及環境清理計畫


濁水溪河川揚塵現場巡查紀錄單


巡查表單編號	Y1epb-113-149		
巡查日期	113 年 11 月 26 日 星期二	巡查人員	
巡查原因	<input type="checkbox"/> 濁水溪揚塵 <input type="checkbox"/> 空氣品質劣化 <input type="checkbox"/> 沙塵暴 <input checked="" type="checkbox"/> 例行性巡查		
揚塵狀況 (能見度)	<input type="checkbox"/> 無揚塵 <input checked="" type="checkbox"/> 輕微揚塵 <input type="checkbox"/> 中度揚塵 <input type="checkbox"/> 嚴重揚塵 <input type="checkbox"/> 非常嚴重揚塵 (10KM 外) (5-10KM) (1-5 KM) (1 KM 內) (500 M 內)		
環保署 監測站 空氣品質 狀況描述	崙背測站監測資料(時間 09 : 00)		麥寮測站監測資料(時間 09 : 00)
	PM ₁₀ 濃度: <u>220</u> $\mu\text{g}/\text{m}^3$ PM _{2.5} 濃度: <u>22</u> $\mu\text{g}/\text{m}^3$ 風速: <u>2.5</u> m/s 風向: <u>16</u>		PM ₁₀ 濃度: <u>38</u> $\mu\text{g}/\text{m}^3$ PM _{2.5} 濃度: <u>12</u> $\mu\text{g}/\text{m}^3$ 風速: <u>7.1</u> m/s 風向: <u>3</u>
巡查地點	<input type="checkbox"/> 西螺鎮溪州大橋上 <input checked="" type="checkbox"/> 二崙鄉自強大橋上 <input type="checkbox"/> 二崙鄉 64 號越堤路 <input type="checkbox"/> 麥寮鄉西濱大橋上		<input type="checkbox"/> 二崙鄉 96 號越堤路(高鐵橋旁) <input type="checkbox"/> 二崙鄉 74 號越堤路(二崙清潔隊) <input type="checkbox"/> 崙背鄉 40 號越堤路(草湖社區) <input type="checkbox"/> 麥寮鄉 10 號越堤路(出海口大沙洲)
現地狀況 描述	<input checked="" type="checkbox"/> 無人耕種區 <input checked="" type="checkbox"/> 抑制揚塵工法施作區 (<input type="checkbox"/> 灘地灑水 <input checked="" type="checkbox"/> 綠覆蓋 <input type="checkbox"/> 水覆蓋 <input type="checkbox"/> 防風林 <input type="checkbox"/> 防塵網 <input type="checkbox"/> 培厚 <input type="checkbox"/> 疏濬)		<input type="checkbox"/> 農耕施作區 <input checked="" type="checkbox"/> 其他: <u>鋪設稻草蓆</u>
主要裸露灘地	<input checked="" type="checkbox"/> 上游 (<input type="checkbox"/> 北岸 <input checked="" type="checkbox"/> 河道中 <input type="checkbox"/> 南岸) / <input checked="" type="checkbox"/> 下游 (<input type="checkbox"/> 北岸 <input checked="" type="checkbox"/> 河道中 <input type="checkbox"/> 南岸)		
現地氣象資料	1. 現地風速: <u>8.2</u> m/s 2. 現地風向: <u>12</u> (degrees)		
現場地形 描述	現地風速 8.2m/s，河道水位高，河道中灘地溼裸露地面積高，現場灘地明顯揚塵發生。		
備註			

113 年度雲林縣濁水溪河川揚塵宣導、應變防制及環境清理計畫

濁水溪河川揚塵現場巡查紀錄單


巡查表單編號	Y1epb-113-149	巡查日期	113 年 11 月 26 日 星期二
現場 照片			
	現地風速	上游北岸	
			
	上游河道	上游南岸	
			
	上游南岸	下游南岸	
			
下游河道	下游北岸		

巡查人員：

計畫經理：

113 年度雲林縣濁水溪河川揚塵宣導、應變防制及環境清理計畫

濁水溪河川揚塵現場巡查紀錄單

巡查表單編號	Ylep-113-150		
巡查日期	113 年 11 月 26 日 星期二	巡查人員	
巡查原因	<input type="checkbox"/> 濁水溪揚塵 <input type="checkbox"/> 空氣品質劣化 <input type="checkbox"/> 沙塵暴 <input checked="" type="checkbox"/> 例行性巡查		
揚塵狀況 (能見度)	<input type="checkbox"/> 無揚塵 <input checked="" type="checkbox"/> 輕微揚塵 <input type="checkbox"/> 中度揚塵 <input type="checkbox"/> 嚴重揚塵 <input type="checkbox"/> 非常嚴重揚塵 (10KM 外) (5-10KM) (1-5 KM) (1 KM 內) (500 M 內)		
環保署 監測站 空氣品質 狀況描述	崙背測站監測資料(時間 09 : 00)	麥寮測站監測資料(時間 09 : 00)	
	PM ₁₀ 濃度: _____ 220 _____ μg/m ³ PM _{2.5} 濃度: _____ 22 _____ μg/m ³ 風速: _____ 2.5 _____ m/s 風向: _____ 16 _____	PM ₁₀ 濃度: _____ 38 _____ μg/m ³ PM _{2.5} 濃度: _____ 12 _____ μg/m ³ 風速: _____ 7.1 _____ m/s 風向: _____ 3 _____	
巡查地點	<input type="checkbox"/> 西螺鎮溪州大橋上 <input type="checkbox"/> 二崙鄉自強大橋上 <input type="checkbox"/> 二崙鄉 64 號越堤路 <input type="checkbox"/> 麥寮鄉西濱大橋上	<input type="checkbox"/> 二崙鄉 96 號越堤路(高鐵橋旁) <input checked="" type="checkbox"/> 二崙鄉 74 號越堤路(二崙清潔隊) <input type="checkbox"/> 崙背鄉 40 號越堤路(草湖社區) <input type="checkbox"/> 麥寮鄉 10 號越堤路(出海口大沙洲)	
現地狀況 描述	<input checked="" type="checkbox"/> 無人耕種區 <input checked="" type="checkbox"/> 農耕施作區 <input checked="" type="checkbox"/> 抑制揚塵工法施作區 <input type="checkbox"/> 其他: _____ (<input checked="" type="checkbox"/> 灘地灑水 <input checked="" type="checkbox"/> 綠覆蓋 <input checked="" type="checkbox"/> 水覆蓋 <input type="checkbox"/> 防風林 <input type="checkbox"/> 防塵網 <input type="checkbox"/> 培厚 <input type="checkbox"/> 疏濬)		
主要裸露灘地	<input checked="" type="checkbox"/> 上游 (<input type="checkbox"/> 北岸 <input checked="" type="checkbox"/> 河道中 <input checked="" type="checkbox"/> 南岸) / <input checked="" type="checkbox"/> 下游 (<input type="checkbox"/> 北岸 <input type="checkbox"/> 河道中 <input checked="" type="checkbox"/> 南岸)		
現地氣象資料	1. 現地風速: _____ 9.8 _____ m/s 2. 現地風向: _____ 2 _____ (degrees)		
現場地形 描述	現地風速 9.8m/s, 河道水位高, 農耕區施作良好, 河道工程機具作業中, 現場電塔下與北岸灘地明顯揚塵發生。		
備註			

113 年度雲林縣濁水溪河川揚塵宣導、應變防制及環境清理計畫

濁水溪河川揚塵現場巡查紀錄單

巡查表單編號	Y1epb-113-150	巡查日期	113 年 11 月 26 日 星期二
現場 照片			
	現地風速	現地狀況	
			
	現地狀況	現地狀況	
			
	現地狀況	現地狀況	
			
	現地狀況	現地狀況	

巡查人員：


劉柏璋

計畫經理：

蔡明安

113 年度雲林縣濁水溪河川揚塵宣導、應變防制及環境清理計畫

濁水溪河川揚塵現場巡查紀錄單

巡查表單編號	Ylep-113-151		
巡查日期	113 年 11 月 26 日 星期二	巡查人員	
巡查原因	<input type="checkbox"/> 濁水溪揚塵 <input type="checkbox"/> 空氣品質劣化 <input type="checkbox"/> 沙塵暴 <input checked="" type="checkbox"/> 例行性巡查		
揚塵狀況 (能見度)	<input type="checkbox"/> 無揚塵 <input checked="" type="checkbox"/> 輕微揚塵 <input type="checkbox"/> 中度揚塵 <input type="checkbox"/> 嚴重揚塵 <input type="checkbox"/> 非常嚴重揚塵 (10KM 外) (5-10KM) (1-5 KM) (1 KM 內) (500 M 內)		
環保署 監測站 空氣品質 狀況描述	崙背測站監測資料(時間 10 : 00)		麥寮測站監測資料(時間 10 : 00)
	PM ₁₀ 濃度: <u>113</u> $\mu\text{g}/\text{m}^3$ PM _{2.5} 濃度: <u>11</u> $\mu\text{g}/\text{m}^3$ 風速: <u>3</u> m/s 風向: <u>16</u>		PM ₁₀ 濃度: <u>35</u> $\mu\text{g}/\text{m}^3$ PM _{2.5} 濃度: <u>9</u> $\mu\text{g}/\text{m}^3$ 風速: <u>6.2</u> m/s 風向: <u>1</u>
巡查地點	<input type="checkbox"/> 西螺鎮溪州大橋上 <input type="checkbox"/> 二崙鄉自強大橋上 <input checked="" type="checkbox"/> 二崙鄉 64 號越堤路 <input type="checkbox"/> 麥寮鄉西濱大橋上		<input type="checkbox"/> 二崙鄉 96 號越堤路(高鐵橋旁) <input type="checkbox"/> 二崙鄉 74 號越堤路(二崙清潔隊) <input type="checkbox"/> 崙背鄉 40 號越堤路(草湖社區) <input type="checkbox"/> 麥寮鄉 10 號越堤路(出海口大沙洲)
現地狀況 描述	<input checked="" type="checkbox"/> 無人耕種區 <input checked="" type="checkbox"/> 抑制揚塵工法施作區 (<input type="checkbox"/> 灘地灑水 <input checked="" type="checkbox"/> 綠覆蓋 <input type="checkbox"/> 水覆蓋 <input checked="" type="checkbox"/> 防風林 <input type="checkbox"/> 防塵網 <input type="checkbox"/> 培厚 <input type="checkbox"/> 疏濬)		<input type="checkbox"/> 農耕施作區 <input type="checkbox"/> 其他: _____
主要裸露灘地	<input checked="" type="checkbox"/> 上游 (<input type="checkbox"/> 北岸 <input type="checkbox"/> 河道中 <input checked="" type="checkbox"/> 南岸) / <input checked="" type="checkbox"/> 下游 (<input type="checkbox"/> 北岸 <input type="checkbox"/> 河道中 <input checked="" type="checkbox"/> 南岸)		
現地氣象資料	1. 現地風速: <u>8.9</u> m/s 2. 現地風向: <u>5</u> (degrees)		
現場地形 描述	現場風速 8.9m/s，高灘地農耕施作區及複式斷面情形良好，南岸有機具河道整理作業中，南岸裸露地完成稻草席鋪設，未覆蓋區域有揚塵發生。		
備註			

113 年度雲林縣濁水溪河川揚塵宣導、應變防制及環境清理計畫

濁水溪河川揚塵現場巡查紀錄單

巡查表單編號	Ylep-113-151	巡查日期	113 年 11 月 26 日 星期二
現場 照片			
	現地風速	現地狀況	
			
	現地狀況	現地狀況	
			
	現地狀況	現地狀況	
			
	現地狀況	現地狀況	

巡查人員：




計畫經理：



113 年度雲林縣濁水溪河川揚塵宣導、應變防制及環境清理計畫

濁水溪河川揚塵現場巡查紀錄單

巡查表單編號	Y1epb-113-152		
巡查日期	113 年 11 月 26 日 星期二	巡查人員	
巡查原因	<input type="checkbox"/> 濁水溪揚塵 <input type="checkbox"/> 空氣品質劣化 <input type="checkbox"/> 沙塵暴 <input checked="" type="checkbox"/> 例行性巡查		
揚塵狀況 (能見度)	<input type="checkbox"/> 無揚塵 <input checked="" type="checkbox"/> 輕微揚塵 <input type="checkbox"/> 中度揚塵 <input type="checkbox"/> 嚴重揚塵 <input type="checkbox"/> 非常嚴重揚塵 (10KM 外) (5-10KM) (1-5 KM) (1 KM 內) (500 M 內)		
環保署 監測站 空氣品質 狀況描述	崙背測站監測資料(時間 10 : 00)	麥寮測站監測資料(時間 10 : 00)	
	PM ₁₀ 濃度: <u>113</u> $\mu\text{g}/\text{m}^3$ PM _{2.5} 濃度: <u>11</u> $\mu\text{g}/\text{m}^3$ 風速: <u>3</u> m/s 風向: <u>16</u>	PM ₁₀ 濃度: <u>35</u> $\mu\text{g}/\text{m}^3$ PM _{2.5} 濃度: <u>9</u> $\mu\text{g}/\text{m}^3$ 風速: <u>6.2</u> m/s 風向: <u>1</u>	
巡查地點	<input type="checkbox"/> 西螺鎮溪州大橋上 <input type="checkbox"/> 二崙鄉自強大橋上 <input type="checkbox"/> 二崙鄉 64 號越堤路 <input type="checkbox"/> 麥寮鄉西濱大橋上	<input type="checkbox"/> 二崙鄉 96 號越堤路(高鐵橋旁) <input type="checkbox"/> 二崙鄉 74 號越堤路(二崙清潔隊) <input checked="" type="checkbox"/> 崙背鄉 40 號越堤路(草湖社區) <input type="checkbox"/> 麥寮鄉 10 號越堤路(出海口大沙洲)	
現地狀況 描述	<input checked="" type="checkbox"/> 無人耕種區 <input checked="" type="checkbox"/> 農耕施作區 <input checked="" type="checkbox"/> 抑制揚塵工法施作區 <input type="checkbox"/> 其他: _____ (<input type="checkbox"/> 灘地灑水 <input checked="" type="checkbox"/> 綠覆蓋 <input type="checkbox"/> 水覆蓋 <input checked="" type="checkbox"/> 防風林 <input type="checkbox"/> 防塵網 <input type="checkbox"/> 培厚 <input type="checkbox"/> 疏濬)		
主要裸露灘地	<input checked="" type="checkbox"/> 上游 (<input type="checkbox"/> 北岸 <input checked="" type="checkbox"/> 河道中 <input type="checkbox"/> 南岸) / <input checked="" type="checkbox"/> 下游 (<input type="checkbox"/> 北岸 <input checked="" type="checkbox"/> 河道中 <input type="checkbox"/> 南岸)		
現地氣象資料	1. 現地風速: <u>8.9</u> m/s 2. 現地風向: <u>9</u> (degrees)		
現場地形 描述	現場風速 8.9m/s，南岸複式斷面養護良好，現場機具進行河道便道修整，便道灑水作業中，現場河中島裸露地與上游高灘農耕施作地有揚塵發生。		
備註			

113 年度雲林縣濁水溪河川揚塵宣導、應變防制及環境清理計畫

濁水溪河川揚塵現場巡查紀錄單

巡查表單編號	Y1epb-113-152		巡查日期	113 年 11 月 26 日 星期二	
現場照片			現地風速	下游	
			北岸	上游	
			防風林	現地狀況	
			現地狀況	現地狀況	

巡查人員：




計畫經理：











113 年度雲林縣濁水溪河川揚塵宣導、應變防制及環境清理計畫


濁水溪河川揚塵現場巡查紀錄單


巡查表單編號	Y1epb-113-153		
巡查日期	113 年 11 月 26 日 星期二	巡查人員	
巡查原因	<input type="checkbox"/> 濁水溪揚塵 <input type="checkbox"/> 空氣品質劣化 <input type="checkbox"/> 沙塵暴 <input checked="" type="checkbox"/> 例行性巡查		
揚塵狀況 (能見度)	<input type="checkbox"/> 無揚塵 <input checked="" type="checkbox"/> 輕微揚塵 <input type="checkbox"/> 中度揚塵 <input type="checkbox"/> 嚴重揚塵 <input type="checkbox"/> 非常嚴重揚塵 (10KM 外) (5-10KM) (1-5 KM) (1 KM 內) (500 M 內)		
環保署 監測站 空氣品質 狀況描述	崙背測站監測資料(時間 10 : 00)	麥寮測站監測資料(時間 10 : 00)	
	PM ₁₀ 濃度: <u>113</u> $\mu\text{g}/\text{m}^3$ PM _{2.5} 濃度: <u>11</u> $\mu\text{g}/\text{m}^3$ 風速: <u>3</u> m/s 風向: <u>16</u>	PM ₁₀ 濃度: <u>35</u> $\mu\text{g}/\text{m}^3$ PM _{2.5} 濃度: <u>9</u> $\mu\text{g}/\text{m}^3$ 風速: <u>6.2</u> m/s 風向: <u>1</u>	
巡查地點	<input type="checkbox"/> 西螺鎮溪州大橋上 <input type="checkbox"/> 二崙鄉自強大橋上 <input type="checkbox"/> 二崙鄉 64 號越堤路 <input checked="" type="checkbox"/> 麥寮鄉西濱大橋上	<input type="checkbox"/> 二崙鄉 96 號越堤路(高鐵橋旁) <input type="checkbox"/> 二崙鄉 74 號越堤路(二崙清潔隊) <input type="checkbox"/> 崙背鄉 40 號越堤路(草湖社區) <input type="checkbox"/> 麥寮鄉 10 號越堤路(出海口大沙洲)	
現地狀況 描述	<input checked="" type="checkbox"/> 無人耕種區 <input type="checkbox"/> 農耕施作區 <input checked="" type="checkbox"/> 抑制揚塵工法施作區 <input checked="" type="checkbox"/> 其他: <u>稻草蓆</u> (<input type="checkbox"/> 灘地灑水 <input checked="" type="checkbox"/> 綠覆蓋 <input checked="" type="checkbox"/> 水覆蓋 <input type="checkbox"/> 防風林 <input type="checkbox"/> 防塵網 <input type="checkbox"/> 培厚 <input type="checkbox"/> 疏濬)		
主要裸露灘地	<input checked="" type="checkbox"/> 上游 (<input type="checkbox"/> 北岸 <input type="checkbox"/> 河道中 <input checked="" type="checkbox"/> 南岸) / <input type="checkbox"/> 下游 (<input type="checkbox"/> 北岸 <input type="checkbox"/> 河道中 <input checked="" type="checkbox"/> 南岸)		
現地氣象資料	1. 現地風速: <u>8.3</u> m/s 2. 現地風向: <u>6</u> (degrees)		
現場地形 描述	現地風速 8.3m/s，西濱大橋區域河中島灘地逐漸轉為乾裸露地，下游北岸有機具作業，下游河中島裸露地有揚塵發生。		
備註			

113 年度雲林縣濁水溪河川揚塵宣導、應變防制及環境清理計畫

濁水溪河川揚塵現場巡查紀錄單


巡查表單編號	Y1epb-113-153	巡查日期	113 年 11 月 26 日 星期二
現場 照片			
	現地風速	上游北岸	
			
	上游河中灘地	上游南岸	
			
	上游南岸	下游南岸	
			
	下游河中灘地	下游北岸	

巡查人員： 

計畫經理： 

113 年度雲林縣濁水溪河川揚塵宣導、應變防制及環境清理計畫


濁水溪河川揚塵現場巡查紀錄單


巡查表單編號	Ylep-113-154		
巡查日期	113 年 11 月 26 日 星期二	巡查人員	
巡查原因	<input type="checkbox"/> 濁水溪揚塵 <input type="checkbox"/> 空氣品質劣化 <input type="checkbox"/> 沙塵暴 <input checked="" type="checkbox"/> 例行性巡查		
揚塵狀況 (能見度)	<input type="checkbox"/> 無揚塵 <input checked="" type="checkbox"/> 輕微揚塵 <input type="checkbox"/> 中度揚塵 <input type="checkbox"/> 嚴重揚塵 <input type="checkbox"/> 非常嚴重揚塵 (10KM 外) (5-10KM) (1-5 KM) (1 KM 內) (500 M 內)		
環保署 監測站 空氣品質 狀況描述	崙背測站監測資料(時間 10 : 00)	麥寮測站監測資料(時間 10 : 00)	
	PM ₁₀ 濃度: <u>113</u> $\mu\text{g}/\text{m}^3$ PM _{2.5} 濃度: <u>11</u> $\mu\text{g}/\text{m}^3$ 風速: <u>3</u> m/s 風向: <u>16</u>	PM ₁₀ 濃度: <u>35</u> $\mu\text{g}/\text{m}^3$ PM _{2.5} 濃度: <u>9</u> $\mu\text{g}/\text{m}^3$ 風速: <u>6.2</u> m/s 風向: <u>1</u>	
巡查地點	<input type="checkbox"/> 西螺鎮溪州大橋上 <input type="checkbox"/> 二崙鄉自強大橋上 <input type="checkbox"/> 二崙鄉 64 號越堤路 <input type="checkbox"/> 麥寮鄉西濱大橋上	<input type="checkbox"/> 二崙鄉 96 號越堤路(高鐵橋旁) <input type="checkbox"/> 二崙鄉 74 號越堤路(二崙清潔隊) <input type="checkbox"/> 崙背鄉 40 號越堤路(草湖社區) <input checked="" type="checkbox"/> 麥寮鄉 10 號越堤路(出海口大沙洲)	
現地狀況 描述	<input checked="" type="checkbox"/> 無人耕種區 <input type="checkbox"/> 農耕施作區 <input checked="" type="checkbox"/> 抑制揚塵工法施作區 <input type="checkbox"/> 其他: _____ (<input type="checkbox"/> 灘地灑水 <input checked="" type="checkbox"/> 綠覆蓋 <input checked="" type="checkbox"/> 水覆蓋 <input checked="" type="checkbox"/> 防風林 <input type="checkbox"/> 防塵網 <input type="checkbox"/> 培厚 <input type="checkbox"/> 疏濬)		
主要裸露灘地	<input checked="" type="checkbox"/> 上游 (<input checked="" type="checkbox"/> 北岸 <input checked="" type="checkbox"/> 河道中 <input type="checkbox"/> 南岸) / <input checked="" type="checkbox"/> 下游 (<input type="checkbox"/> 北岸 <input checked="" type="checkbox"/> 河道中 <input checked="" type="checkbox"/> 南岸)		
現地氣象資料	1. 現地風速: <u>9.3</u> m/s 2. 現地風向: <u>6</u> (degrees)		
現場地形 描述	現地風速 9.3m/s, 22 口水井與便道灑水作業中, 南岸水、綠覆蓋良好, 河道上有機具作業, 現場上游河中島裸露地有揚塵發生。		
備註			

113 年度雲林縣濁水溪河川揚塵宣導、應變防制及環境清理計畫

濁水溪河川揚塵現場巡查紀錄單


巡查表單編號	Y1epb-113-154	巡查日期	113 年 11 月 26 日 星期二
現場 照片			
	現地風速	現地狀況	
			
	現地狀況	現地狀況	
			
	現地狀況	現地狀況	
			
	現地狀況	現地狀況	

巡查人員：

計畫經理：


113 年度雲林縣濁水溪河川揚塵宣導、應變防制及環境清理計畫

濁水溪河川揚塵現場巡查紀錄單

巡查表單編號	Y1epb-113-155		
巡查日期	113 年 11 月 27 日 星期三	巡查人員	
巡查原因	<input type="checkbox"/> 濁水溪揚塵 <input type="checkbox"/> 空氣品質劣化 <input type="checkbox"/> 沙塵暴 <input checked="" type="checkbox"/> 例行性巡查		
揚塵狀況 (能見度)	<input type="checkbox"/> 無揚塵 <input checked="" type="checkbox"/> 輕微揚塵 <input type="checkbox"/> 中度揚塵 <input type="checkbox"/> 嚴重揚塵 <input type="checkbox"/> 非常嚴重揚塵 (10KM 外) (5-10KM) (1-5 KM) (1 KM 內) (500 M 內)		
環保署 監測站 空氣品質 狀況描述	崙背測站監測資料(時間 09 : 00)	麥寮測站監測資料(時間 9 : 00)	
	PM ₁₀ 濃度: <u>66</u> $\mu\text{g}/\text{m}^3$ PM _{2.5} 濃度: <u>20</u> $\mu\text{g}/\text{m}^3$ 風速: <u>2.5</u> m/s 風向: <u>339</u>	PM ₁₀ 濃度: <u>76</u> $\mu\text{g}/\text{m}^3$ PM _{2.5} 濃度: <u>15</u> $\mu\text{g}/\text{m}^3$ 風速: <u>8.4</u> m/s 風向: <u>0</u>	
巡查地點	<input checked="" type="checkbox"/> 西螺鎮溪州大橋上 <input type="checkbox"/> 二崙鄉自強大橋上 <input type="checkbox"/> 二崙鄉 64 號越堤路 <input type="checkbox"/> 麥寮鄉西濱大橋上	<input type="checkbox"/> 二崙鄉 96 號越堤路(高鐵橋旁) <input type="checkbox"/> 二崙鄉 74 號越堤路(二崙清潔隊) <input type="checkbox"/> 崙背鄉 40 號越堤路(草湖社區) <input type="checkbox"/> 麥寮鄉 10 號越堤路(出海口大沙洲)	
現地狀況 描述	<input checked="" type="checkbox"/> 無人耕種區 <input type="checkbox"/> 農耕施作區 <input checked="" type="checkbox"/> 抑制揚塵工法施作區 <input checked="" type="checkbox"/> 其他: <u>鋪設稻草蓆</u> (<input type="checkbox"/> 灘地灑水 <input checked="" type="checkbox"/> 綠覆蓋 <input checked="" type="checkbox"/> 水覆蓋 <input type="checkbox"/> 防風林 <input type="checkbox"/> 防塵網 <input type="checkbox"/> 培厚 <input type="checkbox"/> 疏濬)		
主要裸露灘地	<input checked="" type="checkbox"/> 上游 (<input type="checkbox"/> 北岸 <input checked="" type="checkbox"/> 河道中 <input type="checkbox"/> 南岸) / <input checked="" type="checkbox"/> 下游 (<input type="checkbox"/> 北岸 <input checked="" type="checkbox"/> 河道中 <input type="checkbox"/> 南岸)		
現地氣象資料	1. 現地風速: <u>5.7</u> m/s 2. 現地風向: <u>11</u> (degrees)		
現場地形 描述	現地風速 5.7m/s, 河道水位高, 灘地裸露面積大, 下游南岸稻草蓆覆蓋, 現場上游中沙大橋下與下游南岸灘地揚塵發生。		
備註			

113 年度雲林縣濁水溪河川揚塵宣導、應變防制及環境清理計畫

濁水溪河川揚塵現場巡查紀錄單

巡查表單編號	Y1epb-113-155	巡查日期	113 年 11 月 27 日 星期三
現場 照片			
	現地風速	上游北岸	
			
	上游河道	上游南岸	
			
	上游南岸	下游南岸	
			
	下游河道	下游北岸	

巡查人員：



計畫經理：



113 年度雲林縣濁水溪河川揚塵宣導、應變防制及環境清理計畫

濁水溪河川揚塵現場巡查紀錄單

巡查表單編號	Y1epb-113-156		
巡查日期	113 年 11 月 27 日 星期三	巡查人員	劉柏璋
巡查原因	<input type="checkbox"/> 濁水溪揚塵 <input type="checkbox"/> 空氣品質劣化 <input type="checkbox"/> 沙塵暴 <input checked="" type="checkbox"/> 例行性巡查		
揚塵狀況 (能見度)	<input type="checkbox"/> 無揚塵 <input checked="" type="checkbox"/> 輕微揚塵 <input type="checkbox"/> 中度揚塵 <input type="checkbox"/> 嚴重揚塵 <input type="checkbox"/> 非常嚴重揚塵 (10KM 外) (5-10KM) (1-5 KM) (1 KM 內) (500 M 內)		
環保署 監測站 空氣品質 狀況描述	崙背測站監測資料(時間 09 : 00)	麥寮測站監測資料(時間 9 : 00)	
	PM ₁₀ 濃度: <u>66</u> $\mu\text{g}/\text{m}^3$ PM _{2.5} 濃度: <u>20</u> $\mu\text{g}/\text{m}^3$ 風速: <u>2.5</u> m/s 風向: <u>339</u>	PM ₁₀ 濃度: <u>76</u> $\mu\text{g}/\text{m}^3$ PM _{2.5} 濃度: <u>15</u> $\mu\text{g}/\text{m}^3$ 風速: <u>8.4</u> m/s 風向: <u>0</u>	
巡查地點	<input type="checkbox"/> 西螺鎮溪州大橋上 <input checked="" type="checkbox"/> 二崙鄉 96 號越堤路(高鐵橋旁) <input type="checkbox"/> 二崙鄉自強大橋上 <input type="checkbox"/> 二崙鄉 74 號越堤路(二崙清潔隊) <input type="checkbox"/> 二崙鄉 64 號越堤路 <input type="checkbox"/> 崙背鄉 40 號越堤路(草湖社區) <input type="checkbox"/> 麥寮鄉西濱大橋上 <input type="checkbox"/> 麥寮鄉 10 號越堤路(出海口大沙洲)		
現地狀況 描述	<input checked="" type="checkbox"/> 無人耕種區 <input checked="" type="checkbox"/> 農耕施作區 <input checked="" type="checkbox"/> 抑制揚塵工法施作區 <input type="checkbox"/> 其他: _____ (<input type="checkbox"/> 灘地灑水 <input checked="" type="checkbox"/> 綠覆蓋 <input checked="" type="checkbox"/> 水覆蓋 <input checked="" type="checkbox"/> 防風林 <input type="checkbox"/> 防塵網 <input type="checkbox"/> 培厚 <input type="checkbox"/> 疏濬)		
主要裸露灘地	<input checked="" type="checkbox"/> 上游 (<input checked="" type="checkbox"/> 北岸 <input checked="" type="checkbox"/> 河道中 <input type="checkbox"/> 南岸) / <input checked="" type="checkbox"/> 下游 (<input type="checkbox"/> 北岸 <input checked="" type="checkbox"/> 河道中 <input type="checkbox"/> 南岸)		
現地氣象資料	1. 現地風速: <u>6.3</u> m/s 2. 現地風向: <u>9</u> (degrees)		
現場地形 描述	現地風速 6.3m/s，河道水位高，農耕區施作良好，現場河道中裸露灘地揚塵發生。		
備註			

113 年度雲林縣濁水溪河川揚塵宣導、應變防制及環境清理計畫

濁水溪河川揚塵現場巡查紀錄單

巡查表單編號	Y1epb-113-156	巡查日期	113 年 11 月 27 日 星期三
現場 照片			
	現地風速	下游	
			
	河道	上游	
			
	現地狀況	現地狀況	
			
現地狀況	現地狀況		

巡查人員：




計畫經理：




113 年度雲林縣濁水溪河川揚塵宣導、應變防制及環境清理計畫

濁水溪河川揚塵現場巡查紀錄單

巡查表單編號	Y1epb-113-157		
巡查日期	113 年 11 月 27 日 星期三	巡查人員	
巡查原因	<input type="checkbox"/> 濁水溪揚塵 <input type="checkbox"/> 空氣品質劣化 <input type="checkbox"/> 沙塵暴 <input checked="" type="checkbox"/> 例行性巡查		
揚塵狀況 (能見度)	<input type="checkbox"/> 無揚塵 <input checked="" type="checkbox"/> 輕微揚塵 <input type="checkbox"/> 中度揚塵 <input type="checkbox"/> 嚴重揚塵 <input type="checkbox"/> 非常嚴重揚塵 (10KM 外) (5-10KM) (1-5 KM) (1 KM 內) (500 M 內)		
環保署 監測站 空氣品質 狀況描述	崙背測站監測資料(時間 09 : 00)		麥寮測站監測資料(時間 09 : 00)
	PM ₁₀ 濃度: <u>66</u> $\mu\text{g}/\text{m}^3$ PM _{2.5} 濃度: <u>20</u> $\mu\text{g}/\text{m}^3$ 風速: <u>2.5</u> m/s 風向: <u>339</u>		PM ₁₀ 濃度: <u>76</u> $\mu\text{g}/\text{m}^3$ PM _{2.5} 濃度: <u>15</u> $\mu\text{g}/\text{m}^3$ 風速: <u>8.4</u> m/s 風向: <u>0</u>
巡查地點	<input type="checkbox"/> 西螺鎮溪州大橋上 <input checked="" type="checkbox"/> 二崙鄉自強大橋上 <input type="checkbox"/> 二崙鄉 64 號越堤路 <input type="checkbox"/> 麥寮鄉西濱大橋上		<input type="checkbox"/> 二崙鄉 96 號越堤路(高鐵橋旁) <input type="checkbox"/> 二崙鄉 74 號越堤路(二崙清潔隊) <input type="checkbox"/> 崙背鄉 40 號越堤路(草湖社區) <input type="checkbox"/> 麥寮鄉 10 號越堤路(出海口大沙洲)
現地狀況 描述	<input checked="" type="checkbox"/> 無人耕種區 <input checked="" type="checkbox"/> 抑制揚塵工法施作區 (<input type="checkbox"/> 灘地灑水 <input checked="" type="checkbox"/> 綠覆蓋 <input type="checkbox"/> 水覆蓋 <input type="checkbox"/> 防風林 <input type="checkbox"/> 防塵網 <input type="checkbox"/> 培厚 <input type="checkbox"/> 疏濬)		<input type="checkbox"/> 農耕施作區 <input checked="" type="checkbox"/> 其他: <u>鋪設稻草蓆</u>
主要裸露灘地	<input checked="" type="checkbox"/> 上游 (<input type="checkbox"/> 北岸 <input checked="" type="checkbox"/> 河道中 <input type="checkbox"/> 南岸) / <input checked="" type="checkbox"/> 下游 (<input type="checkbox"/> 北岸 <input checked="" type="checkbox"/> 河道中 <input type="checkbox"/> 南岸)		
現地氣象資料	1. 現地風速: <u>7.1</u> m/s 2. 現地風向: <u>9</u> (degrees)		
現場地形 描述	現地風速 7.1m/s，河道水位高，河道中灘地裸露面積高，現場河岸裸露灘地及電塔下明顯揚塵發生。		
備註			

113 年度雲林縣濁水溪河川揚塵宣導、應變防制及環境清理計畫

濁水溪河川揚塵現場巡查紀錄單

巡查表單編號	Y1epb-113-157	巡查日期	113 年 11 月 27 日 星期三
現場 照片			
	現地風速	上游北岸	
			
	上游河道	上游南岸	
			
	上游南岸	下游南岸	
			
	下游河道	下游北岸	

巡查人員：


劉柏璋

計畫經理：

蔡明安

113 年度雲林縣濁水溪河川揚塵宣導、應變防制及環境清理計畫

濁水溪河川揚塵現場巡查紀錄單

巡查表單編號	Y1epb-113-158		
巡查日期	113 年 11 月 27 日 星期三	巡查人員	
巡查原因	<input type="checkbox"/> 濁水溪揚塵 <input type="checkbox"/> 空氣品質劣化 <input type="checkbox"/> 沙塵暴 <input checked="" type="checkbox"/> 例行性巡查		
揚塵狀況 (能見度)	<input type="checkbox"/> 無揚塵 <input checked="" type="checkbox"/> 輕微揚塵 <input type="checkbox"/> 中度揚塵 <input type="checkbox"/> 嚴重揚塵 <input type="checkbox"/> 非常嚴重揚塵 (10KM 外) (5-10KM) (1-5 KM) (1 KM 內) (500 M 內)		
環保署 監測站 空氣品質 狀況描述	崙背測站監測資料(時間 09 : 00)		麥寮測站監測資料(時間 09 : 00)
	PM ₁₀ 濃度: <u>66</u> $\mu\text{g}/\text{m}^3$ PM _{2.5} 濃度: <u>20</u> $\mu\text{g}/\text{m}^3$ 風速: <u>2.5</u> m/s 風向: <u>339</u>		PM ₁₀ 濃度: <u>76</u> $\mu\text{g}/\text{m}^3$ PM _{2.5} 濃度: <u>15</u> $\mu\text{g}/\text{m}^3$ 風速: <u>8.4</u> m/s 風向: <u>0</u>
巡查地點	<input type="checkbox"/> 西螺鎮溪州大橋上 <input type="checkbox"/> 二崙鄉自強大橋上 <input type="checkbox"/> 二崙鄉 64 號越堤路 <input type="checkbox"/> 麥寮鄉西濱大橋上		<input type="checkbox"/> 二崙鄉 96 號越堤路(高鐵橋旁) <input checked="" type="checkbox"/> 二崙鄉 74 號越堤路(二崙清潔隊) <input type="checkbox"/> 崙背鄉 40 號越堤路(草湖社區) <input type="checkbox"/> 麥寮鄉 10 號越堤路(出海口大沙洲)
現地狀況 描述	<input checked="" type="checkbox"/> 無人耕種區 <input checked="" type="checkbox"/> 農耕施作區 <input checked="" type="checkbox"/> 抑制揚塵工法施作區 <input type="checkbox"/> 其他: _____ (<input checked="" type="checkbox"/> 灘地灑水 <input checked="" type="checkbox"/> 綠覆蓋 <input checked="" type="checkbox"/> 水覆蓋 <input type="checkbox"/> 防風林 <input type="checkbox"/> 防塵網 <input type="checkbox"/> 培厚 <input type="checkbox"/> 疏濬)		
主要裸露灘地	<input checked="" type="checkbox"/> 上游 (<input type="checkbox"/> 北岸 <input checked="" type="checkbox"/> 河道中 <input checked="" type="checkbox"/> 南岸) / <input checked="" type="checkbox"/> 下游 (<input type="checkbox"/> 北岸 <input type="checkbox"/> 河道中 <input checked="" type="checkbox"/> 南岸)		
現地氣象資料	1. 現地風速: <u>9.1</u> m/s 2. 現地風向: <u>29</u> (degrees)		
現場地形 描述	現地風速 9.1m/s，河道水位高，農耕區施作良好，北岸河道工程機具作業中，現場北岸灘地明顯揚塵發生。		
備註			

113 年度雲林縣濁水溪河川揚塵宣導、應變防制及環境清理計畫

濁水溪河川揚塵現場巡查紀錄單

巡查表單編號	Y1epb-113-158	巡查日期	113 年 11 月 27 日 星期三
現場 照片			
	現地風速	現地狀況	
			
	現地狀況	現地狀況	
			
	現地狀況	現地狀況	
			
	現地狀況	現地狀況	

巡查人員：

劉柏璋

計畫經理：

蔡明安

113 年度雲林縣濁水溪河川揚塵宣導、應變防制及環境清理計畫

濁水溪河川揚塵現場巡查紀錄單

巡查表單編號	Y1epb-113-159		
巡查日期	113 年 11 月 27 日 星期三	巡查人員	
巡查原因	<input type="checkbox"/> 濁水溪揚塵 <input type="checkbox"/> 空氣品質劣化 <input type="checkbox"/> 沙塵暴 <input checked="" type="checkbox"/> 例行性巡查		
揚塵狀況 (能見度)	<input type="checkbox"/> 無揚塵 <input checked="" type="checkbox"/> 輕微揚塵 <input type="checkbox"/> 中度揚塵 <input type="checkbox"/> 嚴重揚塵 <input type="checkbox"/> 非常嚴重揚塵 (10KM 外) (5-10KM) (1-5 KM) (1 KM 內) (500 M 內)		
環保署 監測站 空氣品質 狀況描述	崙背測站監測資料(時間 10 : 00)		麥寮測站監測資料(時間 10 : 00)
	PM ₁₀ 濃度: <u>142</u> $\mu\text{g}/\text{m}^3$ PM _{2.5} 濃度: <u>21</u> $\mu\text{g}/\text{m}^3$ 風速: <u>3</u> m/s 風向: <u>353</u>		PM ₁₀ 濃度: <u>106</u> $\mu\text{g}/\text{m}^3$ PM _{2.5} 濃度: <u>16</u> $\mu\text{g}/\text{m}^3$ 風速: <u>9.8</u> m/s 風向: <u>3</u>
巡查地點	<input type="checkbox"/> 西螺鎮溪州大橋上 <input type="checkbox"/> 二崙鄉自強大橋上 <input checked="" type="checkbox"/> 二崙鄉 64 號越堤路 <input type="checkbox"/> 麥寮鄉西濱大橋上		<input type="checkbox"/> 二崙鄉 96 號越堤路(高鐵橋旁) <input type="checkbox"/> 二崙鄉 74 號越堤路(二崙清潔隊) <input type="checkbox"/> 崙背鄉 40 號越堤路(草湖社區) <input type="checkbox"/> 麥寮鄉 10 號越堤路(出海口大沙洲)
現地狀況 描述	<input checked="" type="checkbox"/> 無人耕種區 <input checked="" type="checkbox"/> 抑制揚塵工法施作區 (<input type="checkbox"/> 灘地灑水 <input checked="" type="checkbox"/> 綠覆蓋 <input type="checkbox"/> 水覆蓋 <input checked="" type="checkbox"/> 防風林 <input type="checkbox"/> 防塵網 <input type="checkbox"/> 培厚 <input type="checkbox"/> 疏濬)		
主要裸露灘地	<input checked="" type="checkbox"/> 上游 (<input type="checkbox"/> 北岸 <input type="checkbox"/> 河道中 <input checked="" type="checkbox"/> 南岸) / <input checked="" type="checkbox"/> 下游 (<input type="checkbox"/> 北岸 <input type="checkbox"/> 河道中 <input checked="" type="checkbox"/> 南岸)		
現地氣象資料	1. 現地風速: <u>6.2</u> m/s 2. 現地風向: <u>7</u> (degrees)		
現場地形 描述	現場風速 6.2m/s，高灘地農耕施作區及複式斷面情形良好，南岸有機具河道整理作業中，南岸裸露地完成稻草席鋪設，未覆蓋區域有輕微揚塵發生。		
備註			

113 年度雲林縣濁水溪河川揚塵宣導、應變防制及環境清理計畫

濁水溪河川揚塵現場巡查紀錄單

巡查表單編號	Y1epb-113-159	巡查日期	113 年 11 月 27 日 星期三
現場 照片			
	現地風速	現地狀況	
			
	現地狀況	現地狀況	
			
	現地狀況	現地狀況	
			
	現地狀況	現地狀況	

巡查人員：

劉柏璋

計畫經理：

蔡明安

113 年度雲林縣濁水溪河川揚塵宣導、應變防制及環境清理計畫

濁水溪河川揚塵現場巡查紀錄單

巡查表單編號	Y1epb-113-160		
巡查日期	113 年 11 月 27 日 星期三	巡查人員	劉柏璋
巡查原因	<input type="checkbox"/> 濁水溪揚塵 <input type="checkbox"/> 空氣品質劣化 <input type="checkbox"/> 沙塵暴 <input checked="" type="checkbox"/> 例行性巡查		
揚塵狀況 (能見度)	<input type="checkbox"/> 無揚塵 <input checked="" type="checkbox"/> 輕微揚塵 <input type="checkbox"/> 中度揚塵 <input type="checkbox"/> 嚴重揚塵 <input type="checkbox"/> 非常嚴重揚塵 (10KM 外) (5-10KM) (1-5 KM) (1 KM 內) (500 M 內)		
環保署 監測站 空氣品質 狀況描述	崙背測站監測資料(時間 10 : 00)		麥寮測站監測資料(時間 10 : 00)
	PM ₁₀ 濃度: _____ 142 _____ $\mu\text{g}/\text{m}^3$ PM _{2.5} 濃度: _____ 21 _____ $\mu\text{g}/\text{m}^3$ 風速: _____ 3 _____ m/s 風向: _____ 353 _____		PM ₁₀ 濃度: _____ 106 _____ $\mu\text{g}/\text{m}^3$ PM _{2.5} 濃度: _____ 16 _____ $\mu\text{g}/\text{m}^3$ 風速: _____ 9.8 _____ m/s 風向: _____ 3 _____
巡查地點	<input type="checkbox"/> 西螺鎮溪州大橋上 <input type="checkbox"/> 二崙鄉自強大橋上 <input type="checkbox"/> 二崙鄉 64 號越堤路 <input type="checkbox"/> 麥寮鄉西濱大橋上		<input type="checkbox"/> 二崙鄉 96 號越堤路(高鐵橋旁) <input type="checkbox"/> 二崙鄉 74 號越堤路(二崙清潔隊) <input checked="" type="checkbox"/> 崙背鄉 40 號越堤路(草湖社區) <input type="checkbox"/> 麥寮鄉 10 號越堤路(出海口大沙洲)
現地狀況 描述	<input checked="" type="checkbox"/> 無人耕種區 <input checked="" type="checkbox"/> 農耕施作區 <input checked="" type="checkbox"/> 抑制揚塵工法施作區 <input type="checkbox"/> 其他: _____ (<input type="checkbox"/> 灘地灑水 <input checked="" type="checkbox"/> 綠覆蓋 <input type="checkbox"/> 水覆蓋 <input checked="" type="checkbox"/> 防風林 <input type="checkbox"/> 防塵網 <input type="checkbox"/> 培厚 <input type="checkbox"/> 疏濬)		
主要裸露灘地	<input checked="" type="checkbox"/> 上游 (<input type="checkbox"/> 北岸 <input checked="" type="checkbox"/> 河道中 <input type="checkbox"/> 南岸) / <input checked="" type="checkbox"/> 下游 (<input type="checkbox"/> 北岸 <input checked="" type="checkbox"/> 河道中 <input type="checkbox"/> 南岸)		
現地氣象資料	1. 現地風速: _____ 7.7 _____ m/s 2. 現地風向: _____ 3 _____ (degrees)		
現場地形 描述	現場風速 7.7m/s，南岸複式斷面養護良好，現場機具進行河道便道修整，便道及堤外道路灑水作業中，現場河中島裸露地與上游高灘農耕施作地有揚塵發生。		
備註			

113 年度雲林縣濁水溪河川揚塵宣導、應變防制及環境清理計畫

濁水溪河川揚塵現場巡查紀錄單

巡查表單編號	Y1epb-113-160	巡查日期	113 年 11 月 27 日 星期三
現場 照片			
	現地風速	下游	
			
	北岸	上游	
			
	防風林	現地狀況	
			
現地狀況	現地狀況		

巡查人員：


劉柏璋

計畫經理：

蔡明安

113 年度雲林縣濁水溪河川揚塵宣導、應變防制及環境清理計畫

濁水溪河川揚塵現場巡查紀錄單

巡查表單編號	Y1epb-113-161		
巡查日期	113 年 11 月 27 日 星期三	巡查人員	
巡查原因	<input type="checkbox"/> 濁水溪揚塵 <input type="checkbox"/> 空氣品質劣化 <input type="checkbox"/> 沙塵暴 <input checked="" type="checkbox"/> 例行性巡查		
揚塵狀況 (能見度)	<input type="checkbox"/> 無揚塵 <input checked="" type="checkbox"/> 輕微揚塵 <input type="checkbox"/> 中度揚塵 <input type="checkbox"/> 嚴重揚塵 <input type="checkbox"/> 非常嚴重揚塵 (10KM 外) (5-10KM) (1-5 KM) (1 KM 內) (500 M 內)		
環保署 監測站 空氣品質 狀況描述	崙背測站監測資料(時間 10 : 00)		麥寮測站監測資料(時間 10 : 00)
	PM ₁₀ 濃度: <u>142</u> $\mu\text{g}/\text{m}^3$ PM _{2.5} 濃度: <u>21</u> $\mu\text{g}/\text{m}^3$ 風速: <u>3</u> m/s 風向: <u>353</u>		PM ₁₀ 濃度: <u>106</u> $\mu\text{g}/\text{m}^3$ PM _{2.5} 濃度: <u>16</u> $\mu\text{g}/\text{m}^3$ 風速: <u>9.8</u> m/s 風向: <u>3</u>
巡查地點	<input type="checkbox"/> 西螺鎮溪州大橋上 <input type="checkbox"/> 二崙鄉自強大橋上 <input type="checkbox"/> 二崙鄉 64 號越堤路 <input checked="" type="checkbox"/> 麥寮鄉西濱大橋上		<input type="checkbox"/> 二崙鄉 96 號越堤路(高鐵橋旁) <input type="checkbox"/> 二崙鄉 74 號越堤路(二崙清潔隊) <input type="checkbox"/> 崙背鄉 40 號越堤路(草湖社區) <input type="checkbox"/> 麥寮鄉 10 號越堤路(出海口大沙洲)
現地狀況 描述	<input checked="" type="checkbox"/> 無人耕種區 <input type="checkbox"/> 農耕施作區 <input checked="" type="checkbox"/> 抑制揚塵工法施作區 <input checked="" type="checkbox"/> 其他: <u>稻草蓆</u> (<input type="checkbox"/> 灘地灑水 <input checked="" type="checkbox"/> 綠覆蓋 <input checked="" type="checkbox"/> 水覆蓋 <input type="checkbox"/> 防風林 <input type="checkbox"/> 防塵網 <input type="checkbox"/> 培厚 <input type="checkbox"/> 疏濬)		
主要裸露灘地	<input checked="" type="checkbox"/> 上游 (<input type="checkbox"/> 北岸 <input type="checkbox"/> 河道中 <input checked="" type="checkbox"/> 南岸) / <input type="checkbox"/> 下游 (<input type="checkbox"/> 北岸 <input type="checkbox"/> 河道中 <input checked="" type="checkbox"/> 南岸)		
現地氣象資料	1. 現地風速: <u>8.1</u> m/s 2. 現地風向: <u>11</u> (degrees)		
現場地形 描述	現地風速 8.1m/s，西濱大橋區域河中島灘地逐漸轉為乾裸露地且部分有輕微揚塵發生，下游北岸有機具作業，下游河中島裸露地有揚塵發生。		
備註			

113 年度雲林縣濁水溪河川揚塵宣導、應變防制及環境清理計畫

濁水溪河川揚塵現場巡查紀錄單

巡查表單編號	Y1epb-113-161	巡查日期	113 年 11 月 27 日 星期三
現場照片			
	現地風速	上游北岸	
			
	上游河中灘地	上游南岸	
			
	上游南岸	下游南岸	
			
	下游河中灘地	下游北岸	

巡查人員：

劉柏璋

計畫經理：

蔡明安

113 年度雲林縣濁水溪河川揚塵宣導、應變防制及環境清理計畫

濁水溪河川揚塵現場巡查紀錄單

巡查表單編號	Y1epb-113-162		
巡查日期	113 年 11 月 27 日 星期三	巡查人員	
巡查原因	<input type="checkbox"/> 濁水溪揚塵 <input type="checkbox"/> 空氣品質劣化 <input type="checkbox"/> 沙塵暴 <input checked="" type="checkbox"/> 例行性巡查		
揚塵狀況 (能見度)	<input type="checkbox"/> 無揚塵 <input checked="" type="checkbox"/> 輕微揚塵 <input type="checkbox"/> 中度揚塵 <input type="checkbox"/> 嚴重揚塵 <input type="checkbox"/> 非常嚴重揚塵 (10KM 外) (5-10KM) (1-5 KM) (1 KM 內) (500 M 內)		
環保署 監測站 空氣品質 狀況描述	崙背測站監測資料(時間 10 : 00)		麥寮測站監測資料(時間 10 : 00)
	PM ₁₀ 濃度: _____ 142 _____ μg/m ³ PM _{2.5} 濃度: _____ 21 _____ μg/m ³ 風速: _____ 3 _____ m/s 風向: _____ 353 _____		PM ₁₀ 濃度: _____ 106 _____ μg/m ³ PM _{2.5} 濃度: _____ 16 _____ μg/m ³ 風速: _____ 9.8 _____ m/s 風向: _____ 3 _____
巡查地點	<input type="checkbox"/> 西螺鎮溪州大橋上 <input type="checkbox"/> 二崙鄉自強大橋上 <input type="checkbox"/> 二崙鄉 64 號越堤路 <input type="checkbox"/> 麥寮鄉西濱大橋上		<input type="checkbox"/> 二崙鄉 96 號越堤路(高鐵橋旁) <input type="checkbox"/> 二崙鄉 74 號越堤路(二崙清潔隊) <input type="checkbox"/> 崙背鄉 40 號越堤路(草湖社區) <input checked="" type="checkbox"/> 麥寮鄉 10 號越堤路(出海口大沙洲)
現地狀況 描述	<input checked="" type="checkbox"/> 無人耕種區 <input type="checkbox"/> 農耕施作區 <input checked="" type="checkbox"/> 抑制揚塵工法施作區 <input type="checkbox"/> 其他: _____ (<input type="checkbox"/> 灘地灑水 <input checked="" type="checkbox"/> 綠覆蓋 <input checked="" type="checkbox"/> 水覆蓋 <input checked="" type="checkbox"/> 防風林 <input type="checkbox"/> 防塵網 <input type="checkbox"/> 培厚 <input type="checkbox"/> 疏濬)		
主要裸露灘地	<input checked="" type="checkbox"/> 上游 (<input checked="" type="checkbox"/> 北岸 <input checked="" type="checkbox"/> 河道中 <input type="checkbox"/> 南岸) / <input checked="" type="checkbox"/> 下游 (<input type="checkbox"/> 北岸 <input checked="" type="checkbox"/> 河道中 <input checked="" type="checkbox"/> 南岸)		
現地氣象資料	1. 現地風速: _____ 12.3 _____ m/s 2. 現地風向: _____ 9 _____ (degrees)		
現場地形 描述	現地風速 12.3m/s, 22 口水井與便道灑水作業中, 南岸水、綠覆蓋良好, 河道上有機具作業, 現場上游河中島裸露地有揚塵發生。		
備註			

113 年度雲林縣濁水溪河川揚塵宣導、應變防制及環境清理計畫

濁水溪河川揚塵現場巡查紀錄單

巡查表單編號	Y1epb-113-162	巡查日期	113 年 11 月 27 日 星期三
現場 照片			
	現地風速	現地狀況	
			
	現地狀況	現地狀況	
			
	現地狀況	現地狀況	
			
	現地狀況	現地狀況	

巡查人員：

劉柏瑋

計畫經理：

蔡明安