


112 年度雲林縣濁水溪河川揚塵宣導、應變防制及環境清理計畫


濁水溪河川揚塵現場巡查紀錄單


巡查表單編號	Y1epb-112-123		
巡查日期	112 年 12 月 16 日 星期六	巡查人員	
巡查原因	<input type="checkbox"/> 濁水溪揚塵 <input type="checkbox"/> 空氣品質劣化 <input type="checkbox"/> 沙塵暴 <input checked="" type="checkbox"/> 例行性巡查		
揚塵狀況 (能見度)	<input type="checkbox"/> 無揚塵 <input checked="" type="checkbox"/> 輕微揚塵 <input type="checkbox"/> 中度揚塵 <input type="checkbox"/> 嚴重揚塵 <input type="checkbox"/> 非常嚴重揚塵 (10KM 外) (5-10KM) (1-5 KM) (1 KM 內) (500 M 內)		
環保署 監測站 空氣品質 狀況描述	崙背測站監測資料(時間 09 : 00)		麥寮測站監測資料(時間 09 : 00)
	PM ₁₀ 濃度: <u>106</u> $\mu\text{g}/\text{m}^3$	PM ₁₀ 濃度: <u>138</u> $\mu\text{g}/\text{m}^3$	PM ₁₀ 濃度: <u>138</u> $\mu\text{g}/\text{m}^3$
	PM _{2.5} 濃度: <u>14</u> $\mu\text{g}/\text{m}^3$	PM _{2.5} 濃度: <u>11</u> $\mu\text{g}/\text{m}^3$	PM _{2.5} 濃度: <u>11</u> $\mu\text{g}/\text{m}^3$
	風速: <u>2.6</u> m/s	風速: <u>9.3</u> m/s	風速: <u>9.3</u> m/s
	風向: <u>343</u>	風向: <u>3</u>	風向: <u>3</u>
巡查地點	<input checked="" type="checkbox"/> 西螺鎮溪州大橋上 <input type="checkbox"/> 二崙鄉自強大橋上 <input type="checkbox"/> 二崙鄉 64 號越堤路 <input type="checkbox"/> 麥寮鄉西濱大橋上 <input type="checkbox"/> 二崙鄉 96 號越堤路(高鐵橋旁) <input type="checkbox"/> 二崙鄉 74 號越堤路(二崙清潔隊) <input type="checkbox"/> 崙背鄉 40 號越堤路(草湖社區) <input type="checkbox"/> 麥寮鄉 10 號越堤路(出海口大沙洲)		
現地狀況 描述	<input checked="" type="checkbox"/> 無人耕種區 <input checked="" type="checkbox"/> 抑制揚塵工法施作區 <input type="checkbox"/> 農耕施作區 <input type="checkbox"/> 其他: _____ (<input type="checkbox"/> 灘地灑水 <input checked="" type="checkbox"/> 綠覆蓋 <input checked="" type="checkbox"/> 水覆蓋 <input type="checkbox"/> 防風林 <input type="checkbox"/> 防塵網 <input type="checkbox"/> 培厚 <input type="checkbox"/> 疏濬)		
主要裸露灘地	<input checked="" type="checkbox"/> 上游 (<input type="checkbox"/> 北岸 <input checked="" type="checkbox"/> 河道中 <input type="checkbox"/> 南岸) / <input checked="" type="checkbox"/> 下游 (<input type="checkbox"/> 北岸 <input checked="" type="checkbox"/> 河道中 <input type="checkbox"/> 南岸)		
現地氣象資料	1. 現地風速: <u>9.3</u> m/s 2. 現地風向: <u>353</u> (degrees)		
現場地形 描述	現地風速 9.3 m/s, 河道中灘地濕裸露地面積增加, 上游灘地有輕微揚塵發生。		
備註			

112 年度雲林縣濁水溪河川揚塵宣導、應變防制及環境清理計畫

濁水溪河川揚塵現場巡查紀錄單


巡查表單編號	Y1epb-112-123	巡查日期	112 年 12 月 16 日 星期六
現場 照片			
	現地風速	上游北岸	
			
	上游河道	上游南岸	
			
	上游南岸	下游南岸	
			
	下游河道	下游北岸	

巡查人員： 

計畫經理： 

112 年度雲林縣濁水溪河川揚塵宣導、應變防制及環境清理計畫


濁水溪河川揚塵現場巡查紀錄單


巡查表單編號	Y1epb-112-124		
巡查日期	112 年 12 月 16 日 星期六	巡查人員	
巡查原因	<input type="checkbox"/> 濁水溪揚塵 <input type="checkbox"/> 空氣品質劣化 <input type="checkbox"/> 沙塵暴 <input checked="" type="checkbox"/> 例行性巡查		
揚塵狀況 (能見度)	<input type="checkbox"/> 無揚塵 <input checked="" type="checkbox"/> 輕微揚塵 <input type="checkbox"/> 中度揚塵 <input type="checkbox"/> 嚴重揚塵 <input type="checkbox"/> 非常嚴重揚塵 (10KM 外) (5-10KM) (1-5 KM) (1 KM 內) (500 M 內)		
環保署 監測站 空氣品質 狀況描述	崙背測站監測資料(時間 09 : 00)		麥寮測站監測資料(時間 09 : 00)
	PM ₁₀ 濃度: <u>106</u> $\mu\text{g}/\text{m}^3$	PM ₁₀ 濃度: <u>138</u> $\mu\text{g}/\text{m}^3$	PM ₁₀ 濃度: <u>138</u> $\mu\text{g}/\text{m}^3$
	PM _{2.5} 濃度: <u>14</u> $\mu\text{g}/\text{m}^3$	PM _{2.5} 濃度: <u>11</u> $\mu\text{g}/\text{m}^3$	PM _{2.5} 濃度: <u>11</u> $\mu\text{g}/\text{m}^3$
	風速: <u>2.6</u> m/s	風速: <u>9.3</u> m/s	風速: <u>9.3</u> m/s
	風向: <u>343</u>	風向: <u>3</u>	風向: <u>3</u>
巡查地點	<input type="checkbox"/> 西螺鎮溪州大橋上 <input checked="" type="checkbox"/> 二崙鄉 96 號越堤路(高鐵橋旁) <input type="checkbox"/> 二崙鄉自強大橋上 <input type="checkbox"/> 二崙鄉 74 號越堤路(二崙清潔隊) <input type="checkbox"/> 二崙鄉 64 號越堤路 <input type="checkbox"/> 崙背鄉 40 號越堤路(草湖社區) <input type="checkbox"/> 麥寮鄉西濱大橋上 <input type="checkbox"/> 麥寮鄉 10 號越堤路(出海口大沙洲)		
現地狀況 描述	<input checked="" type="checkbox"/> 無人耕種區 <input checked="" type="checkbox"/> 農耕施作區 <input checked="" type="checkbox"/> 抑制揚塵工法施作區 <input type="checkbox"/> 其他: _____ (<input type="checkbox"/> 灘地灑水 <input checked="" type="checkbox"/> 綠覆蓋 <input checked="" type="checkbox"/> 水覆蓋 <input checked="" type="checkbox"/> 防風林 <input type="checkbox"/> 防塵網 <input type="checkbox"/> 培厚 <input type="checkbox"/> 疏濬)		
主要裸露灘地	<input checked="" type="checkbox"/> 上游 (<input checked="" type="checkbox"/> 北岸 <input checked="" type="checkbox"/> 河道中 <input type="checkbox"/> 南岸) / <input checked="" type="checkbox"/> 下游 (<input type="checkbox"/> 北岸 <input checked="" type="checkbox"/> 河道中 <input type="checkbox"/> 南岸)		
現地氣象資料	1. 現地風速: <u>7.5</u> m/s 2. 現地風向: <u>356</u> (degrees)		
現場地形 描述	現地風速 7.5 m/s，河道水位低，農耕施作區狀況良好，河道中水覆蓋及稻草 蓆覆蓋良好，北岸灘地與電塔下有局部揚塵發生。		
備註			

112 年度雲林縣濁水溪河川揚塵宣導、應變防制及環境清理計畫

濁水溪河川揚塵現場巡查紀錄單


巡查表單編號	Y1epb-112-124	巡查日期	112 年 12 月 16 日 星期六	
現場 照片				
	現地風速	下游		
				
	河道	上游		
				
	現地狀況	現地狀況		
				
	現地狀況	現地狀況		

巡查人員：

計畫經理： |



112 年度雲林縣濁水溪河川揚塵宣導、應變防制及環境清理計畫


濁水溪河川揚塵現場巡查紀錄單


巡查表單編號	Y1epb-112-125		
巡查日期	112 年 12 月 16 日 星期六	巡查人員	
巡查原因	<input type="checkbox"/> 濁水溪揚塵 <input type="checkbox"/> 空氣品質劣化 <input type="checkbox"/> 沙塵暴 <input checked="" type="checkbox"/> 例行性巡查		
揚塵狀況 (能見度)	<input type="checkbox"/> 無揚塵 <input checked="" type="checkbox"/> 輕微揚塵 <input type="checkbox"/> 中度揚塵 <input type="checkbox"/> 嚴重揚塵 <input type="checkbox"/> 非常嚴重揚塵 (10KM 外) (5-10KM) (1-5 KM) (1 KM 內) (500 M 內)		
環保署 監測站 空氣品質 狀況描述	崙背測站監測資料(時間 09 : 00)		麥寮測站監測資料(時間 09 : 00)
	PM ₁₀ 濃度: <u>106</u> $\mu\text{g}/\text{m}^3$	PM ₁₀ 濃度: <u>138</u> $\mu\text{g}/\text{m}^3$	PM ₁₀ 濃度: <u>138</u> $\mu\text{g}/\text{m}^3$
	PM _{2.5} 濃度: <u>14</u> $\mu\text{g}/\text{m}^3$	PM _{2.5} 濃度: <u>11</u> $\mu\text{g}/\text{m}^3$	PM _{2.5} 濃度: <u>11</u> $\mu\text{g}/\text{m}^3$
	風速: <u>2.6</u> m/s	風速: <u>9.3</u> m/s	風速: <u>9.3</u> m/s
	風向: <u>343</u>	風向: <u>3</u>	風向: <u>3</u>
巡查地點	<input type="checkbox"/> 西螺鎮溪州大橋上 <input checked="" type="checkbox"/> 二崙鄉自強大橋上 <input type="checkbox"/> 二崙鄉 64 號越堤路 <input type="checkbox"/> 麥寮鄉西濱大橋上		<input type="checkbox"/> 二崙鄉 96 號越堤路(高鐵橋旁) <input type="checkbox"/> 二崙鄉 74 號越堤路(二崙清潔隊) <input type="checkbox"/> 崙背鄉 40 號越堤路(草湖社區) <input type="checkbox"/> 麥寮鄉 10 號越堤路(出海口大沙洲)
現地狀況 描述	<input checked="" type="checkbox"/> 無人耕種區 <input checked="" type="checkbox"/> 抑制揚塵工法施作區 (<input type="checkbox"/> 灘地灑水 <input checked="" type="checkbox"/> 綠覆蓋 <input type="checkbox"/> 水覆蓋 <input type="checkbox"/> 防風林 <input type="checkbox"/> 防塵網 <input type="checkbox"/> 培厚 <input type="checkbox"/> 疏濬)		<input type="checkbox"/> 農耕施作區 <input type="checkbox"/> 其他: _____
主要裸露灘地	<input checked="" type="checkbox"/> 上游 (<input type="checkbox"/> 北岸 <input checked="" type="checkbox"/> 河道中 <input type="checkbox"/> 南岸) / <input checked="" type="checkbox"/> 下游 (<input type="checkbox"/> 北岸 <input checked="" type="checkbox"/> 河道中 <input type="checkbox"/> 南岸)		
現地氣象資料	1. 現地風速: <u>11.3</u> m/s		2. 現地風向: <u>349</u> (degrees)
現場地形 描述	現地風速 11.3 m/s，河道水位低，河道低灘溼裸露地面積高，上游南岸農耕區域有揚塵發生，下游電塔下及北岸有局部揚塵發生。		
備註			

112 年度雲林縣濁水溪河川揚塵宣導、應變防制及環境清理計畫

濁水溪河川揚塵現場巡查紀錄單


巡查表單編號	Y1epb-112-125	巡查日期	112 年 12 月 16 日 星期六	
現場照片				
	現地風速	上游北岸		
				
	上游河道	上游南岸		
				
	上游南岸	下游南岸		
				
	下游河道	下游北岸		

巡查人員：

計畫經理： |

112 年度雲林縣濁水溪河川揚塵宣導、應變防制及環境清理計畫


濁水溪河川揚塵現場巡查紀錄單


巡查表單編號	Y1epb-112-126		
巡查日期	112 年 12 月 16 日 星期六	巡查人員	
巡查原因	<input type="checkbox"/> 濁水溪揚塵 <input type="checkbox"/> 空氣品質劣化 <input type="checkbox"/> 沙塵暴 <input checked="" type="checkbox"/> 例行性巡查		
揚塵狀況 (能見度)	<input type="checkbox"/> 無揚塵 <input checked="" type="checkbox"/> 輕微揚塵 <input type="checkbox"/> 中度揚塵 <input type="checkbox"/> 嚴重揚塵 <input type="checkbox"/> 非常嚴重揚塵 (10KM 外) (5-10KM) (1-5 KM) (1 KM 內) (500 M 內)		
環保署 監測站 空氣品質 狀況描述	崙背測站監測資料(時間 09 : 00)		麥寮測站監測資料(時間 09 : 00)
	PM ₁₀ 濃度: <u>106</u> $\mu\text{g}/\text{m}^3$	PM ₁₀ 濃度: <u>138</u> $\mu\text{g}/\text{m}^3$	PM ₁₀ 濃度: <u>138</u> $\mu\text{g}/\text{m}^3$
	PM _{2.5} 濃度: <u>14</u> $\mu\text{g}/\text{m}^3$	PM _{2.5} 濃度: <u>11</u> $\mu\text{g}/\text{m}^3$	PM _{2.5} 濃度: <u>11</u> $\mu\text{g}/\text{m}^3$
	風速: <u>2.6</u> m/s	風速: <u>9.3</u> m/s	風速: <u>9.3</u> m/s
	風向: <u>343</u>	風向: <u>3</u>	風向: <u>3</u>
巡查地點	<input type="checkbox"/> 西螺鎮溪州大橋上 <input type="checkbox"/> 二崙鄉自強大橋上 <input type="checkbox"/> 二崙鄉 64 號越堤路 <input type="checkbox"/> 麥寮鄉西濱大橋上		<input type="checkbox"/> 二崙鄉 96 號越堤路(高鐵橋旁) <input checked="" type="checkbox"/> 二崙鄉 74 號越堤路(二崙清潔隊) <input type="checkbox"/> 崙背鄉 40 號越堤路(草湖社區) <input type="checkbox"/> 麥寮鄉 10 號越堤路(出海口大沙洲)
現地狀況 描述	<input checked="" type="checkbox"/> 無人耕種區 <input checked="" type="checkbox"/> 抑制揚塵工法施作區 (<input checked="" type="checkbox"/> 灘地灑水 <input checked="" type="checkbox"/> 綠覆蓋 <input checked="" type="checkbox"/> 水覆蓋 <input type="checkbox"/> 防風林 <input type="checkbox"/> 防塵網 <input type="checkbox"/> 培厚 <input type="checkbox"/> 疏濬)		<input checked="" type="checkbox"/> 農耕施作區 <input type="checkbox"/> 其他: _____
主要裸露灘地	<input checked="" type="checkbox"/> 上游 (<input type="checkbox"/> 北岸 <input checked="" type="checkbox"/> 河道中 <input checked="" type="checkbox"/> 南岸) / <input checked="" type="checkbox"/> 下游 (<input type="checkbox"/> 北岸 <input type="checkbox"/> 河道中 <input checked="" type="checkbox"/> 南岸)		
現地氣象資料	1. 現地風速: <u>9.0</u> m/s		2. 現地風向: <u>356</u> (degrees)
現場地形 描述	現地風速 9.0 m/s，機具灑水作業中，農耕施作區有局部揚塵發生，上游河中灘地與電塔下有輕微揚塵發生。		
備註			

112 年度雲林縣濁水溪河川揚塵宣導、應變防制及環境清理計畫

濁水溪河川揚塵現場巡查紀錄單


巡查表單編號	Y1epb-112-126	巡查日期	112 年 12 月 16 日 星期六
現場 照片			
	<p>現地風速</p>	<p>現地狀況</p>	
			
	<p>現地狀況</p>	<p>現地狀況</p>	
			
	<p>現地狀況</p>	<p>現地狀況</p>	
			
	<p>現地狀況</p>	<p>現地狀況</p>	

巡查人員：

計畫經理：


112 年度雲林縣濁水溪河川揚塵宣導、應變防制及環境清理計畫


濁水溪河川揚塵現場巡查紀錄單


巡查表單編號	Y1epb-112-127		
巡查日期	112 年 12 月 16 日 星期六	巡查人員	
巡查原因	<input type="checkbox"/> 濁水溪揚塵 <input type="checkbox"/> 空氣品質劣化 <input type="checkbox"/> 沙塵暴 <input checked="" type="checkbox"/> 例行性巡查		
揚塵狀況 (能見度)	<input type="checkbox"/> 無揚塵 <input type="checkbox"/> 輕微揚塵 <input checked="" type="checkbox"/> 中度揚塵 <input type="checkbox"/> 嚴重揚塵 <input type="checkbox"/> 非常嚴重揚塵 (10KM 外) (5-10KM) (1-5 KM) (1 KM 內) (500 M 內)		
環保署 監測站 空氣品質 狀況描述	崙背測站監測資料(時間 10 : 00)		麥寮測站監測資料(時間 10 : 00)
	PM ₁₀ 濃度: <u>147</u> $\mu\text{g}/\text{m}^3$	PM ₁₀ 濃度: <u>214</u> $\mu\text{g}/\text{m}^3$	PM ₁₀ 濃度: <u>214</u> $\mu\text{g}/\text{m}^3$
	PM _{2.5} 濃度: <u>15</u> $\mu\text{g}/\text{m}^3$	PM _{2.5} 濃度: <u>16</u> $\mu\text{g}/\text{m}^3$	PM _{2.5} 濃度: <u>16</u> $\mu\text{g}/\text{m}^3$
	風速: <u>3.7</u> m/s	風速: <u>11.4</u> m/s	風速: <u>11.4</u> m/s
	風向: <u>214</u>	風向: <u>1</u>	風向: <u>1</u>
巡查地點	<input type="checkbox"/> 西螺鎮溪州大橋上 <input type="checkbox"/> 二崙鄉 96 號越堤路(高鐵橋旁) <input type="checkbox"/> 二崙鄉自強大橋上 <input type="checkbox"/> 二崙鄉 74 號越堤路(二崙清潔隊) <input checked="" type="checkbox"/> 二崙鄉 64 號越堤路 <input type="checkbox"/> 崙背鄉 40 號越堤路(草湖社區) <input type="checkbox"/> 麥寮鄉西濱大橋上 <input type="checkbox"/> 麥寮鄉 10 號越堤路(出海口大沙洲)		
現地狀況 描述	<input checked="" type="checkbox"/> 無人耕種區 <input type="checkbox"/> 農耕施作區 <input checked="" type="checkbox"/> 抑制揚塵工法施作區 <input type="checkbox"/> 其他: _____ (<input type="checkbox"/> 灘地灑水 <input checked="" type="checkbox"/> 綠覆蓋 <input type="checkbox"/> 水覆蓋 <input checked="" type="checkbox"/> 防風林 <input type="checkbox"/> 防塵網 <input type="checkbox"/> 培厚 <input type="checkbox"/> 疏濬)		
主要裸露灘地	<input checked="" type="checkbox"/> 上游 (<input type="checkbox"/> 北岸 <input type="checkbox"/> 河道中 <input checked="" type="checkbox"/> 南岸) / <input checked="" type="checkbox"/> 下游 (<input type="checkbox"/> 北岸 <input type="checkbox"/> 河道中 <input checked="" type="checkbox"/> 南岸)		
現地氣象資料	1. 現地風速: <u>9.4</u> m/s 2. 現地風向: <u>7</u> (degrees)		
現場地形 描述	現地風速 9.4 m/s，複式斷面植生防風林狀況良好，高灘地農耕施作區狀況良好，現場中低灘地農耕施作區未覆蓋有大量揚塵發生。		
備註			

112 年度雲林縣濁水溪河川揚塵宣導、應變防制及環境清理計畫

濁水溪河川揚塵現場巡查紀錄單


巡查表單編號	Y1epb-112-127	巡查日期	112 年 12 月 16 日 星期六
現場 照片			
	現地風速	防風林	
			
	現地狀況	現地狀況	
			
	現地狀況	現地狀況	
			
	現地狀況	現地狀況	

巡查人員：

計畫經理：

112 年度雲林縣濁水溪河川揚塵宣導、應變防制及環境清理計畫

濁水溪河川揚塵現場巡查紀錄單

巡查表單編號	Y1epb-112-128		
巡查日期	112 年 12 月 16 日 星期六	巡查人員	
巡查原因	<input type="checkbox"/> 濁水溪揚塵 <input type="checkbox"/> 空氣品質劣化 <input type="checkbox"/> 沙塵暴 <input checked="" type="checkbox"/> 例行性巡查		
揚塵狀況 (能見度)	<input type="checkbox"/> 無揚塵 <input checked="" type="checkbox"/> 輕微揚塵 <input type="checkbox"/> 中度揚塵 <input type="checkbox"/> 嚴重揚塵 <input type="checkbox"/> 非常嚴重揚塵 (10KM 外) (5-10KM) (1-5 KM) (1 KM 內) (500 M 內)		
環保署 監測站 空氣品質 狀況描述	崙背測站監測資料(時間 10 : 00)		麥寮測站監測資料(時間 10 : 00)
	PM ₁₀ 濃度: <u>147</u> $\mu\text{g}/\text{m}^3$	PM ₁₀ 濃度: <u>214</u> $\mu\text{g}/\text{m}^3$	PM ₁₀ 濃度: <u>214</u> $\mu\text{g}/\text{m}^3$
	PM _{2.5} 濃度: <u>15</u> $\mu\text{g}/\text{m}^3$	PM _{2.5} 濃度: <u>16</u> $\mu\text{g}/\text{m}^3$	PM _{2.5} 濃度: <u>16</u> $\mu\text{g}/\text{m}^3$
	風速: <u>3.7</u> m/s	風速: <u>11.4</u> m/s	風速: <u>11.4</u> m/s
	風向: <u>214</u>	風向: <u>1</u>	風向: <u>1</u>
巡查地點	<input type="checkbox"/> 西螺鎮溪州大橋上 <input type="checkbox"/> 二崙鄉自強大橋上 <input type="checkbox"/> 二崙鄉 64 號越堤路 <input type="checkbox"/> 麥寮鄉西濱大橋上		<input type="checkbox"/> 二崙鄉 96 號越堤路(高鐵橋旁) <input type="checkbox"/> 二崙鄉 74 號越堤路(二崙清潔隊) <input checked="" type="checkbox"/> 崙背鄉 40 號越堤路(草湖社區) <input type="checkbox"/> 麥寮鄉 10 號越堤路(出海口大沙洲)
現地狀況 描述	<input checked="" type="checkbox"/> 無人耕種區 <input checked="" type="checkbox"/> 農耕施作區 <input checked="" type="checkbox"/> 抑制揚塵工法施作區 <input type="checkbox"/> 其他: _____ (<input type="checkbox"/> 灘地灑水 <input checked="" type="checkbox"/> 綠覆蓋 <input type="checkbox"/> 水覆蓋 <input checked="" type="checkbox"/> 防風林 <input type="checkbox"/> 防塵網 <input type="checkbox"/> 培厚 <input type="checkbox"/> 疏濬)		
主要裸露灘地	<input checked="" type="checkbox"/> 上游 (<input type="checkbox"/> 北岸 <input checked="" type="checkbox"/> 河道中 <input type="checkbox"/> 南岸) / <input checked="" type="checkbox"/> 下游 (<input type="checkbox"/> 北岸 <input checked="" type="checkbox"/> 河道中 <input type="checkbox"/> 南岸)		
現地氣象資料	1. 現地風速: <u>8.6</u> m/s 2. 現地風向: <u>3</u> (degrees)		
現場地形 描述	現地風速 8.6 m/s, 複式斷面防風林植生狀況良好, 南岸低灘地有機具作業, 現場高灘地農耕施作區有揚塵發生。		
備註			

112 年度雲林縣濁水溪河川揚塵宣導、應變防制及環境清理計畫

濁水溪河川揚塵現場巡查紀錄單

巡查表單編號	Y1epb-112-128	巡查日期	112 年 12 月 16 日 星期六	
現場照片				
	現地風速	下游		
				
	北岸	上游		
				
	防風林	現地狀況		
				
	現地狀況	現地狀況		

巡查人員：


劉柏璋

計畫經理：

蔡明安









112 年度雲林縣濁水溪河川揚塵宣導、應變防制及環境清理計畫

濁水溪河川揚塵現場巡查紀錄單


巡查表單編號	Y1epb-112-129		
巡查日期	112 年 12 月 16 日 星期六	巡查人員	
巡查原因	<input type="checkbox"/> 濁水溪揚塵 <input type="checkbox"/> 空氣品質劣化 <input type="checkbox"/> 沙塵暴 <input checked="" type="checkbox"/> 例行性巡查		
揚塵狀況 (能見度)	<input type="checkbox"/> 無揚塵 <input checked="" type="checkbox"/> 輕微揚塵 <input type="checkbox"/> 中度揚塵 <input type="checkbox"/> 嚴重揚塵 <input type="checkbox"/> 非常嚴重揚塵 (10KM 外) (5-10KM) (1-5 KM) (1 KM 內) (500 M 內)		
環保署 監測站 空氣品質 狀況描述	崙背測站監測資料(時間 10 : 00)		麥寮測站監測資料(時間 10 : 00)
	PM ₁₀ 濃度: <u>147</u> $\mu\text{g}/\text{m}^3$	PM ₁₀ 濃度: <u>214</u> $\mu\text{g}/\text{m}^3$	PM ₁₀ 濃度: <u>214</u> $\mu\text{g}/\text{m}^3$
	PM _{2.5} 濃度: <u>15</u> $\mu\text{g}/\text{m}^3$	PM _{2.5} 濃度: <u>16</u> $\mu\text{g}/\text{m}^3$	PM _{2.5} 濃度: <u>16</u> $\mu\text{g}/\text{m}^3$
	風速: <u>3.7</u> m/s	風速: <u>11.4</u> m/s	風速: <u>11.4</u> m/s
	風向: <u>214</u>	風向: <u>1</u>	風向: <u>1</u>
巡查地點	<input type="checkbox"/> 西螺鎮溪州大橋上 <input type="checkbox"/> 二崙鄉自強大橋上 <input type="checkbox"/> 二崙鄉 64 號越堤路 <input checked="" type="checkbox"/> 麥寮鄉西濱大橋上 <input type="checkbox"/> 二崙鄉 96 號越堤路(高鐵橋旁) <input type="checkbox"/> 二崙鄉 74 號越堤路(二崙清潔隊) <input type="checkbox"/> 崙背鄉 40 號越堤路(草湖社區) <input type="checkbox"/> 麥寮鄉 10 號越堤路(出海口大沙洲)		
現地狀況 描述	<input checked="" type="checkbox"/> 無人耕種區 <input checked="" type="checkbox"/> 抑制揚塵工法施作區 <input type="checkbox"/> 農耕施作區 <input type="checkbox"/> 其他: _____ (<input type="checkbox"/> 灘地灑水 <input checked="" type="checkbox"/> 綠覆蓋 <input checked="" type="checkbox"/> 水覆蓋 <input type="checkbox"/> 防風林 <input type="checkbox"/> 防塵網 <input type="checkbox"/> 培厚 <input type="checkbox"/> 疏濬)		
主要裸露灘地	<input checked="" type="checkbox"/> 上游 (<input type="checkbox"/> 北岸 <input type="checkbox"/> 河道中 <input checked="" type="checkbox"/> 南岸) / <input type="checkbox"/> 下游 (<input type="checkbox"/> 北岸 <input type="checkbox"/> 河道中 <input checked="" type="checkbox"/> 南岸)		
現地氣象資料	1. 現地風速: <u>7.4</u> m/s 2. 現地風向: <u>351</u> (degrees)		
現場地形 描述	現地風速 14.2 m/s，西濱大橋南北岸攔水土提情形良好，已完成大面積稻草席鋪設大量減少裸露地面積，現場僅下游北岸低灘地有揚塵發生。		
備註			

112 年度雲林縣濁水溪河川揚塵宣導、應變防制及環境清理計畫

濁水溪河川揚塵現場巡查紀錄單


巡查表單編號	Y1epb-112-129	巡查日期	112 年 12 月 16 日 星期六
現場照片			
	現地風速	上游北岸	
			
	上游河道	上游南岸	
			
	上游南岸	下游南岸	
			
	下游河中灘地	下游北岸	

巡查人員：

計畫經理： |

112 年度雲林縣濁水溪河川揚塵宣導、應變防制及環境清理計畫


濁水溪河川揚塵現場巡查紀錄單

巡查表單編號	Y1epb-112-130		
巡查日期	112 年 12 月 16 日 星期六	巡查人員	
巡查原因	<input type="checkbox"/> 濁水溪揚塵 <input type="checkbox"/> 空氣品質劣化 <input type="checkbox"/> 沙塵暴 <input checked="" type="checkbox"/> 例行性巡查		
揚塵狀況 (能見度)	<input type="checkbox"/> 無揚塵 <input checked="" type="checkbox"/> 輕微揚塵 <input type="checkbox"/> 中度揚塵 <input type="checkbox"/> 嚴重揚塵 <input type="checkbox"/> 非常嚴重揚塵 (10KM 外) (5-10KM) (1-5 KM) (1 KM 內) (500 M 內)		
環保署 監測站 空氣品質 狀況描述	崙背測站監測資料(時間 10 : 00)		麥寮測站監測資料(時間 10 : 00)
	PM ₁₀ 濃度: <u>147</u> $\mu\text{g}/\text{m}^3$	PM ₁₀ 濃度: <u>214</u> $\mu\text{g}/\text{m}^3$	PM ₁₀ 濃度: <u>214</u> $\mu\text{g}/\text{m}^3$
	PM _{2.5} 濃度: <u>15</u> $\mu\text{g}/\text{m}^3$	PM _{2.5} 濃度: <u>16</u> $\mu\text{g}/\text{m}^3$	PM _{2.5} 濃度: <u>16</u> $\mu\text{g}/\text{m}^3$
	風速: <u>3.7</u> m/s	風速: <u>11.4</u> m/s	風速: <u>11.4</u> m/s
	風向: <u>214</u>	風向: <u>1</u>	風向: <u>1</u>
巡查地點	<input type="checkbox"/> 西螺鎮溪州大橋上 <input type="checkbox"/> 二崙鄉自強大橋上 <input type="checkbox"/> 二崙鄉 64 號越堤路 <input type="checkbox"/> 麥寮鄉西濱大橋上		<input type="checkbox"/> 二崙鄉 96 號越堤路(高鐵橋旁) <input type="checkbox"/> 二崙鄉 74 號越堤路(二崙清潔隊) <input type="checkbox"/> 崙背鄉 40 號越堤路(草湖社區) <input checked="" type="checkbox"/> 麥寮鄉 10 號越堤路(出海口大沙洲)
現地狀況 描述	<input checked="" type="checkbox"/> 無人耕種區 <input checked="" type="checkbox"/> 抑制揚塵工法施作區 (<input type="checkbox"/> 灘地灑水 <input checked="" type="checkbox"/> 綠覆蓋 <input checked="" type="checkbox"/> 水覆蓋 <input checked="" type="checkbox"/> 防風林 <input type="checkbox"/> 防塵網 <input type="checkbox"/> 培厚 <input type="checkbox"/> 疏濬) <input type="checkbox"/> 農耕施作區 <input type="checkbox"/> 其他: _____		
主要裸露灘地	<input checked="" type="checkbox"/> 上游 (<input checked="" type="checkbox"/> 北岸 <input checked="" type="checkbox"/> 河道中 <input type="checkbox"/> 南岸) / <input checked="" type="checkbox"/> 下游 (<input type="checkbox"/> 北岸 <input checked="" type="checkbox"/> 河道中 <input checked="" type="checkbox"/> 南岸)		
現地氣象資料	1. 現地風速: <u>14.2</u> m/s 2. 現地風向: <u>20</u> (degrees)		
現場地形 描述	現地風速 14.2 m/s，低灘地無人耕種區水、綠覆良好，便道灑水作業中，疏濬工程機具作業中，現場上游北岸有揚塵發生。		
備註			

112 年度雲林縣濁水溪河川揚塵宣導、應變防制及環境清理計畫

濁水溪河川揚塵現場巡查紀錄單

巡查表單編號	Y1epb-112-130	巡查日期	112 年 12 月 16 日 星期六	
現場 照片			現地風速	現地狀況
			現地狀況	現地狀況
			現地狀況	現地狀況
			現地狀況	現地狀況

巡查人員：

計畫經理：