

# 112 年度雲林縣濁水溪河川揚塵宣導、應變防制及環境清理計畫

## 濁水溪河川揚塵現場巡查紀錄單

巡查表單編號	Y1epb-112-057		
巡查日期	112 年 10 月 05 日 星期四	巡查人員	<b>劉柏璋</b>
巡查原因	<input type="checkbox"/> 濁水溪揚塵 <input type="checkbox"/> 空氣品質劣化 <input type="checkbox"/> 沙塵暴 <input checked="" type="checkbox"/> 例行性巡查		
揚塵狀況 (能見度)	<input type="checkbox"/> 無揚塵 <input checked="" type="checkbox"/> 輕微揚塵 <input type="checkbox"/> 中度揚塵 <input type="checkbox"/> 嚴重揚塵 <input type="checkbox"/> 非常嚴重揚塵 (10KM 外) (5-10KM) (1-5 KM) (1 KM 內) (500 M 內)		
環保署 監測站 空氣品質 狀況描述	崙背測站監測資料(時間 09 : 00 )		麥寮測站監測資料因颱風測站停電
	PM <sub>10</sub> 濃度: <u>142</u> $\mu\text{g}/\text{m}^3$	PM <sub>10</sub> 濃度: _____ $\mu\text{g}/\text{m}^3$	PM <sub>2.5</sub> 濃度: _____ $\mu\text{g}/\text{m}^3$
	PM <sub>2.5</sub> 濃度: <u>10</u> $\mu\text{g}/\text{m}^3$	PM <sub>2.5</sub> 濃度: _____ $\mu\text{g}/\text{m}^3$	風速: _____ m/s
	風速: <u>5.7</u> m/s	風速: _____ m/s	風向: _____
	風向: <u>1</u>	風向: _____	
巡查地點	<input checked="" type="checkbox"/> 西螺鎮溪州大橋上 <input type="checkbox"/> 二崙鄉 96 號越堤路(高鐵橋旁) <input type="checkbox"/> 二崙鄉自強大橋上 <input type="checkbox"/> 二崙鄉 74 號越堤路(二崙清潔隊) <input type="checkbox"/> 二崙鄉 64 號越堤路 <input type="checkbox"/> 崙背鄉 40 號越堤路(草湖社區) <input type="checkbox"/> 麥寮鄉西濱大橋上 <input type="checkbox"/> 麥寮鄉 10 號越堤路(出海口大沙洲)		
現地狀況 描述	<input checked="" type="checkbox"/> 無人耕種區 <input type="checkbox"/> 農耕施作區 <input checked="" type="checkbox"/> 抑制揚塵工法施作區 <input type="checkbox"/> 其他: _____ ( <input type="checkbox"/> 灘地灑水 <input checked="" type="checkbox"/> 綠覆蓋 <input checked="" type="checkbox"/> 水覆蓋 <input type="checkbox"/> 防風林 <input type="checkbox"/> 防塵網 <input type="checkbox"/> 培厚 <input type="checkbox"/> 疏濬 )		
主要裸露灘地	<input checked="" type="checkbox"/> 上游 ( <input type="checkbox"/> 北岸 <input checked="" type="checkbox"/> 河道中 <input type="checkbox"/> 南岸 ) / <input checked="" type="checkbox"/> 下游 ( <input type="checkbox"/> 北岸 <input checked="" type="checkbox"/> 河道中 <input type="checkbox"/> 南岸 )		
現地氣象資料	1. 現地風速: <u>14.9</u> m/s      2. 現地風向: <u>356</u> (degrees)		
現場地形 描述	現地風速 14.9 m/s，河道中灘地水、綠覆蓋良好，現場中沙大橋下工地與靠南岸溪洲大橋下有輕微揚塵發生。		
備註			

# 112 年度雲林縣濁水溪河川揚塵宣導、應變防制及環境清理計畫

## 濁水溪河川揚塵現場巡查紀錄單

巡查表單編號	Y1epb-112-057	巡查日期	112 年 10 月 05 日 星期四
現場 照片			
	現地風速	上游北岸	
			
	上游河道	上游南岸	
			
	上游南岸	下游南岸	
			
	下游河道	下游北岸	

巡查人員：


劉柏璋

計畫經理：

蔡明安

# 112 年度雲林縣濁水溪河川揚塵宣導、應變防制及環境清理計畫


## 濁水溪河川揚塵現場巡查紀錄單


巡查表單編號	Y1epb-112-058		
巡查日期	112 年 10 月 05 日 星期四	巡查人員	
巡查原因	<input type="checkbox"/> 濁水溪揚塵 <input type="checkbox"/> 空氣品質劣化 <input type="checkbox"/> 沙塵暴 <input checked="" type="checkbox"/> 例行性巡查		
揚塵狀況 (能見度)	<input type="checkbox"/> 無揚塵 <input type="checkbox"/> 輕微揚塵 <input checked="" type="checkbox"/> 中度揚塵 <input type="checkbox"/> 嚴重揚塵 <input type="checkbox"/> 非常嚴重揚塵 (10KM 外)    (5-10KM)    (1-5 KM)    (1 KM 內)    (500 M 內)		
環保署 監測站 空氣品質 狀況描述	崙背測站監測資料(時間 09 : 00 )		麥寮測站監測資料因颱風測站停電
	PM <sub>10</sub> 濃度: <u>142</u> $\mu\text{g}/\text{m}^3$	PM <sub>10</sub> 濃度: _____ $\mu\text{g}/\text{m}^3$	PM <sub>2.5</sub> 濃度: _____ $\mu\text{g}/\text{m}^3$
	PM <sub>2.5</sub> 濃度: <u>10</u> $\mu\text{g}/\text{m}^3$	PM <sub>2.5</sub> 濃度: _____ $\mu\text{g}/\text{m}^3$	風速: _____ m/s
	風速: <u>5.7</u> m/s	風速: _____ m/s	風向: _____
	風向: <u>1</u>	風向: _____	
巡查地點	<input type="checkbox"/> 西螺鎮溪州大橋上 <input checked="" type="checkbox"/> 二崙鄉 96 號越堤路(高鐵橋旁) <input type="checkbox"/> 二崙鄉自強大橋上 <input type="checkbox"/> 二崙鄉 74 號越堤路(二崙清潔隊) <input type="checkbox"/> 二崙鄉 64 號越堤路 <input type="checkbox"/> 崙背鄉 40 號越堤路(草湖社區) <input type="checkbox"/> 麥寮鄉西濱大橋上 <input type="checkbox"/> 麥寮鄉 10 號越堤路(出海口大沙洲)		
現地狀況 描述	<input checked="" type="checkbox"/> 無人耕種區 <input checked="" type="checkbox"/> 農耕施作區 <input checked="" type="checkbox"/> 抑制揚塵工法施作區 <input type="checkbox"/> 其他: _____ ( <input type="checkbox"/> 灘地灑水 <input checked="" type="checkbox"/> 綠覆蓋 <input checked="" type="checkbox"/> 水覆蓋 <input checked="" type="checkbox"/> 防風林 <input type="checkbox"/> 防塵網 <input type="checkbox"/> 培厚 <input type="checkbox"/> 疏濬 )		
主要裸露灘地	<input checked="" type="checkbox"/> 上游 ( <input checked="" type="checkbox"/> 北岸 <input checked="" type="checkbox"/> 河道中 <input type="checkbox"/> 南岸 ) / <input checked="" type="checkbox"/> 下游 ( <input type="checkbox"/> 北岸 <input checked="" type="checkbox"/> 河道中 <input type="checkbox"/> 南岸 )		
現地氣象資料	1. 現地風速: <u>10.7</u> m/s                      2. 現地風向: <u>8</u> (degrees)		
現場地形 描述	現地風速 10.7 m/s，河道水位高，農耕施作區狀況良好，河道中水、綠覆蓋良好，現場揚塵發生。		
備註			

# 112 年度雲林縣濁水溪河川揚塵宣導、應變防制及環境清理計畫

## 濁水溪河川揚塵現場巡查紀錄單


巡查表單編號	Y1epb-112-058	巡查日期	112 年 10 月 05 日 星期四	
現場照片				
	現地風速	下游		
				
	河道	上游		
				
	現地狀況	現地狀況		
				
	現地狀況	現地狀況		

巡查人員：

計畫經理：

# 112 年度雲林縣濁水溪河川揚塵宣導、應變防制及環境清理計畫

## 濁水溪河川揚塵現場巡查紀錄單

巡查表單編號	Y1epb-112-059		
巡查日期	112 年 10 月 05 日 星期四	巡查人員	
巡查原因	<input type="checkbox"/> 濁水溪揚塵 <input type="checkbox"/> 空氣品質劣化 <input type="checkbox"/> 沙塵暴 <input checked="" type="checkbox"/> 例行性巡查		
揚塵狀況 (能見度)	<input type="checkbox"/> 無揚塵 <input checked="" type="checkbox"/> 輕微揚塵 <input type="checkbox"/> 中度揚塵 <input type="checkbox"/> 嚴重揚塵 <input type="checkbox"/> 非常嚴重揚塵 (10KM 外) (5-10KM) (1-5 KM) (1 KM 內) (500 M 內)		
環保署 監測站 空氣品質 狀況描述	崙背測站監測資料(時間 09 : 00 )		麥寮測站監測資料因颱風測站停電
	PM <sub>10</sub> 濃度: _____ 142 _____ $\mu\text{g}/\text{m}^3$ PM <sub>2.5</sub> 濃度: _____ 10 _____ $\mu\text{g}/\text{m}^3$ 風速: _____ 5.7 _____ m/s 風向: _____ 1 _____	PM <sub>10</sub> 濃度: _____ $\mu\text{g}/\text{m}^3$ PM <sub>2.5</sub> 濃度: _____ $\mu\text{g}/\text{m}^3$ 風速: _____ m/s 風向: _____	
巡查地點	<input type="checkbox"/> 西螺鎮溪州大橋上 <input type="checkbox"/> 二崙鄉 96 號越堤路(高鐵橋旁) <input checked="" type="checkbox"/> 二崙鄉自強大橋上 <input type="checkbox"/> 二崙鄉 74 號越堤路(二崙清潔隊) <input type="checkbox"/> 二崙鄉 64 號越堤路 <input type="checkbox"/> 崙背鄉 40 號越堤路(草湖社區) <input type="checkbox"/> 麥寮鄉西濱大橋上 <input type="checkbox"/> 麥寮鄉 10 號越堤路(出海口大沙洲)		
現地狀況 描述	<input checked="" type="checkbox"/> 無人耕種區 <input type="checkbox"/> 農耕施作區 <input checked="" type="checkbox"/> 抑制揚塵工法施作區 <input type="checkbox"/> 其他: _____ ( <input type="checkbox"/> 灘地灑水 <input checked="" type="checkbox"/> 綠覆蓋 <input type="checkbox"/> 水覆蓋 <input type="checkbox"/> 防風林 <input type="checkbox"/> 防塵網 <input type="checkbox"/> 培厚 <input type="checkbox"/> 疏濬 )		
主要裸露灘地	<input checked="" type="checkbox"/> 上游 ( <input type="checkbox"/> 北岸 <input checked="" type="checkbox"/> 河道中 <input type="checkbox"/> 南岸 ) / <input checked="" type="checkbox"/> 下游 ( <input type="checkbox"/> 北岸 <input checked="" type="checkbox"/> 河道中 <input type="checkbox"/> 南岸 )		
現地氣象資料	1. 現地風速: _____ 10.7 _____ m/s      2. 現地風向: _____ 5 _____ (degrees)		
現場地形 描述	現地風速 10.7 m/s, 河道水位高, 河道低灘地農耕耕種區狀況良好, 河道中水、綠覆蓋情形良好, 上游南岸有輕微揚塵發生。		
備註			

# 112 年度雲林縣濁水溪河川揚塵宣導、應變防制及環境清理計畫

## 濁水溪河川揚塵現場巡查紀錄單

巡查表單編號	Y1epb-112-059	巡查日期	112 年 10 月 05 日 星期四	
現場 照片				
	現地風速	上游北岸		
				
	上游河道	上游南岸		
				
	上游南岸	下游南岸		
				
	下游河道	下游北岸		

巡查人員：


劉柏璋

計畫經理：

蔡明安

# 112 年度雲林縣濁水溪河川揚塵宣導、應變防制及環境清理計畫

## 濁水溪河川揚塵現場巡查紀錄單

巡查表單編號	Y1epb-112-060		
巡查日期	112 年 10 月 05 日 星期四	巡查人員	
巡查原因	<input type="checkbox"/> 濁水溪揚塵 <input type="checkbox"/> 空氣品質劣化 <input type="checkbox"/> 沙塵暴 <input checked="" type="checkbox"/> 例行性巡查		
揚塵狀況 (能見度)	<input type="checkbox"/> 無揚塵 <input type="checkbox"/> 輕微揚塵 <input checked="" type="checkbox"/> 中度揚塵 <input type="checkbox"/> 嚴重揚塵 <input type="checkbox"/> 非常嚴重揚塵 (10KM 外) (5-10KM) (1-5 KM) (1 KM 內) (500 M 內)		
環保署 監測站 空氣品質 狀況描述	崙背測站監測資料(時間 09 : 00 )		麥寮測站監測資料因颱風測站停電
	PM <sub>10</sub> 濃度: <u>142</u> $\mu\text{g}/\text{m}^3$	PM <sub>10</sub> 濃度: _____ $\mu\text{g}/\text{m}^3$	PM <sub>2.5</sub> 濃度: _____ $\mu\text{g}/\text{m}^3$
	PM <sub>2.5</sub> 濃度: <u>10</u> $\mu\text{g}/\text{m}^3$	PM <sub>2.5</sub> 濃度: _____ $\mu\text{g}/\text{m}^3$	風速: _____ m/s
	風速: <u>5.7</u> m/s	風速: _____ m/s	風向: _____
	風向: <u>1</u>	風向: _____	
巡查地點	<input type="checkbox"/> 西螺鎮溪州大橋上 <input type="checkbox"/> 二崙鄉 96 號越堤路(高鐵橋旁) <input type="checkbox"/> 二崙鄉自強大橋上 <input checked="" type="checkbox"/> 二崙鄉 74 號越堤路(二崙清潔隊) <input type="checkbox"/> 二崙鄉 64 號越堤路 <input type="checkbox"/> 崙背鄉 40 號越堤路(草湖社區) <input type="checkbox"/> 麥寮鄉西濱大橋上 <input type="checkbox"/> 麥寮鄉 10 號越堤路(出海口大沙洲)		
現地狀況 描述	<input checked="" type="checkbox"/> 無人耕種區 <input checked="" type="checkbox"/> 農耕施作區 <input checked="" type="checkbox"/> 抑制揚塵工法施作區 <input type="checkbox"/> 其他: _____ ( <input checked="" type="checkbox"/> 灘地灑水 <input checked="" type="checkbox"/> 綠覆蓋 <input checked="" type="checkbox"/> 水覆蓋 <input type="checkbox"/> 防風林 <input type="checkbox"/> 防塵網 <input type="checkbox"/> 培厚 <input type="checkbox"/> 疏濬 )		
主要裸露灘地	<input checked="" type="checkbox"/> 上游 ( <input type="checkbox"/> 北岸 <input checked="" type="checkbox"/> 河道中 <input checked="" type="checkbox"/> 南岸 ) / <input checked="" type="checkbox"/> 下游 ( <input type="checkbox"/> 北岸 <input type="checkbox"/> 河道中 <input checked="" type="checkbox"/> 南岸 )		
現地氣象資料	1. 現地風速: <u>23.9</u> m/s      2. 現地風向: <u>353</u> (degrees)		
現場地形 描述	現地風速 23.9 m/s，農耕施作區情形良好，機具便道灑水作業中，複式斷面灑水作業中，現場上游電塔區域及靠北岸之河中島裸露地有大量揚塵發生。		
備註			

# 112 年度雲林縣濁水溪河川揚塵宣導、應變防制及環境清理計畫

## 濁水溪河川揚塵現場巡查紀錄單

巡查表單編號	Y1epb-112-060	巡查日期	112 年 10 月 05 日 星期四
現場 照片			
	現地風速	現地狀況	
			
	現地狀況	現地狀況	
			
	現地狀況	現地狀況	
			
	現地狀況	現地狀況	

巡查人員：




計畫經理：





# 112 年度雲林縣濁水溪河川揚塵宣導、應變防制及環境清理計畫

## 濁水溪河川揚塵現場巡查紀錄單

巡查表單編號	Y1epb-112-061		
巡查日期	112 年 10 月 05 日 星期四	巡查人員	
巡查原因	<input type="checkbox"/> 濁水溪揚塵 <input type="checkbox"/> 空氣品質劣化 <input type="checkbox"/> 沙塵暴 <input checked="" type="checkbox"/> 例行性巡查		
揚塵狀況 (能見度)	<input type="checkbox"/> 無揚塵 <input type="checkbox"/> 輕微揚塵 <input checked="" type="checkbox"/> 中度揚塵 <input type="checkbox"/> 嚴重揚塵 <input type="checkbox"/> 非常嚴重揚塵 (10KM 外)    (5-10KM)    (1-5 KM)    (1 KM 內)    (500 M 內)		
環保署 監測站 空氣品質 狀況描述	崙背測站監測資料(時間 10 : 00 )		麥寮測站監測資料因颱風測站停電
	PM <sub>10</sub> 濃度: _____ 247 _____ $\mu\text{g}/\text{m}^3$	PM <sub>2.5</sub> 濃度: _____ 21 _____ $\mu\text{g}/\text{m}^3$	PM <sub>10</sub> 濃度: _____ $\mu\text{g}/\text{m}^3$
	風速: _____ 4.2 _____ m/s	風向: _____ 0 _____	PM <sub>2.5</sub> 濃度: _____ $\mu\text{g}/\text{m}^3$
			風速: _____ m/s
			風向: _____
巡查地點	<input type="checkbox"/> 西螺鎮溪州大橋上 <input type="checkbox"/> 二崙鄉自強大橋上 <input checked="" type="checkbox"/> 二崙鄉 64 號越堤路 <input type="checkbox"/> 麥寮鄉西濱大橋上		<input type="checkbox"/> 二崙鄉 96 號越堤路(高鐵橋旁) <input type="checkbox"/> 二崙鄉 74 號越堤路(二崙清潔隊) <input type="checkbox"/> 崙背鄉 40 號越堤路(草湖社區) <input type="checkbox"/> 麥寮鄉 10 號越堤路(出海口大沙洲)
現地狀況 描述	<input checked="" type="checkbox"/> 無人耕種區 <input checked="" type="checkbox"/> 抑制揚塵工法施作區 ( <input type="checkbox"/> 灘地灑水 <input checked="" type="checkbox"/> 綠覆蓋 <input type="checkbox"/> 水覆蓋 <input checked="" type="checkbox"/> 防風林 <input type="checkbox"/> 防塵網 <input type="checkbox"/> 培厚 <input type="checkbox"/> 疏濬 )		<input type="checkbox"/> 農耕施作區 <input type="checkbox"/> 其他: _____
主要裸露灘地	<input checked="" type="checkbox"/> 上游 ( <input type="checkbox"/> 北岸 <input type="checkbox"/> 河道中 <input checked="" type="checkbox"/> 南岸 ) / <input checked="" type="checkbox"/> 下游 ( <input type="checkbox"/> 北岸 <input type="checkbox"/> 河道中 <input checked="" type="checkbox"/> 南岸 )		
現地氣象資料	1. 現地風速: <u>14.4</u> m/s		2. 現地風向: <u>6</u> (degrees)
現場地形 描述	現地風速 14.4 m/s，複式斷面植生防風林狀況良好，高灘地農耕施作區狀況良好，低灘地野生綠覆情形良好，五百公尺外上游河道低灘裸露地有大量揚塵發生。		
備註			

# 112 年度雲林縣濁水溪河川揚塵宣導、應變防制及環境清理計畫

## 濁水溪河川揚塵現場巡查紀錄單

巡查表單編號	Y1epb-112-061	巡查日期	112 年 10 月 05 日 星期四
現場 照片			
	現地風速	防風林	
			
	現地狀況	現地狀況	
			
	現地狀況	現地狀況	
			
	現地狀況	現地狀況	

巡查人員：




計畫經理：











# 112 年度雲林縣濁水溪河川揚塵宣導、應變防制及環境清理計畫

## 濁水溪河川揚塵現場巡查紀錄單

巡查表單編號	Y1epb-112-062		
巡查日期	112 年 10 月 05 日 星期四	巡查人員	
巡查原因	<input type="checkbox"/> 濁水溪揚塵 <input type="checkbox"/> 空氣品質劣化 <input type="checkbox"/> 沙塵暴 <input checked="" type="checkbox"/> 例行性巡查		
揚塵狀況 (能見度)	<input type="checkbox"/> 無揚塵 <input type="checkbox"/> 輕微揚塵 <input checked="" type="checkbox"/> 中度揚塵 <input type="checkbox"/> 嚴重揚塵 <input type="checkbox"/> 非常嚴重揚塵 (10KM 外) (5-10KM) (1-5 KM) (1 KM 內) (500 M 內)		
環保署 監測站 空氣品質 狀況描述	崙背測站監測資料(時間 10 : 00 )		麥寮測站監測資料因颱風測站停電
	PM <sub>10</sub> 濃度: _____ 247 _____ $\mu\text{g}/\text{m}^3$	PM <sub>2.5</sub> 濃度: _____ 21 _____ $\mu\text{g}/\text{m}^3$	PM <sub>10</sub> 濃度: _____ $\mu\text{g}/\text{m}^3$
	風速: _____ 4.2 _____ m/s	風向: _____ 0 _____	PM <sub>2.5</sub> 濃度: _____ $\mu\text{g}/\text{m}^3$
			風速: _____ m/s
			風向: _____
巡查地點	<input type="checkbox"/> 西螺鎮溪州大橋上 <input type="checkbox"/> 二崙鄉 96 號越堤路(高鐵橋旁) <input type="checkbox"/> 二崙鄉自強大橋上 <input type="checkbox"/> 二崙鄉 74 號越堤路(二崙清潔隊) <input type="checkbox"/> 二崙鄉 64 號越堤路 <input checked="" type="checkbox"/> 崙背鄉 40 號越堤路(草湖社區) <input type="checkbox"/> 麥寮鄉西濱大橋上 <input type="checkbox"/> 麥寮鄉 10 號越堤路(出海口大沙洲)		
現地狀況 描述	<input checked="" type="checkbox"/> 無人耕種區 <input checked="" type="checkbox"/> 農耕施作區 <input checked="" type="checkbox"/> 抑制揚塵工法施作區 <input type="checkbox"/> 其他: _____ ( <input type="checkbox"/> 灘地灑水 <input checked="" type="checkbox"/> 綠覆蓋 <input type="checkbox"/> 水覆蓋 <input checked="" type="checkbox"/> 防風林 <input type="checkbox"/> 防塵網 <input type="checkbox"/> 培厚 <input type="checkbox"/> 疏濬 )		
主要裸露灘地	<input checked="" type="checkbox"/> 上游 ( <input type="checkbox"/> 北岸 <input checked="" type="checkbox"/> 河道中 <input type="checkbox"/> 南岸 ) / <input checked="" type="checkbox"/> 下游 ( <input type="checkbox"/> 北岸 <input checked="" type="checkbox"/> 河道中 <input type="checkbox"/> 南岸 )		
現地氣象資料	1. 現地風速: _____ 18.5 _____ m/s      2. 現地風向: _____ 10 _____ (degrees)		
現場地形 描述	現地風速 18.5 m/s，複式斷面防風林植生狀況良好，現場上游南岸低灘裸露地與部分未覆蓋高灘地農耕施作區有大量揚塵發生。		
備註			

# 112 年度雲林縣濁水溪河川揚塵宣導、應變防制及環境清理計畫

## 濁水溪河川揚塵現場巡查紀錄單

巡查表單編號	Y1epb-112-062	巡查日期	112 年 10 月 05 日 星期四
現場照片			
	現地風速	下游	
			
	北岸	上游	
			
	防風林	現地狀況	
			
	現地狀況	現地狀況	

巡查人員：




計畫經理：











# 112 年度雲林縣濁水溪河川揚塵宣導、應變防制及環境清理計畫


## 濁水溪河川揚塵現場巡查紀錄單


巡查表單編號	Y1epb-112-063		
巡查日期	112 年 10 月 05 日 星期四	巡查人員	
巡查原因	<input type="checkbox"/> 濁水溪揚塵 <input type="checkbox"/> 空氣品質劣化 <input type="checkbox"/> 沙塵暴 <input checked="" type="checkbox"/> 例行性巡查		
揚塵狀況 (能見度)	<input type="checkbox"/> 無揚塵 <input checked="" type="checkbox"/> 輕微揚塵 <input type="checkbox"/> 中度揚塵 <input type="checkbox"/> 嚴重揚塵 <input type="checkbox"/> 非常嚴重揚塵 (10KM 外) (5-10KM) (1-5 KM) (1 KM 內) (500 M 內)		
環保署 監測站 空氣品質 狀況描述	崙背測站監測資料(時間 10 : 00 )		麥寮測站監測資料因颱風測站停電
	PM <sub>10</sub> 濃度: _____ 247 _____ $\mu\text{g}/\text{m}^3$	PM <sub>2.5</sub> 濃度: _____ 21 _____ $\mu\text{g}/\text{m}^3$	PM <sub>10</sub> 濃度: _____ $\mu\text{g}/\text{m}^3$
	風速: _____ 4.2 _____ m/s	風向: _____ 0 _____	PM <sub>2.5</sub> 濃度: _____ $\mu\text{g}/\text{m}^3$
			風速: _____ m/s
			風向: _____
巡查地點	<input type="checkbox"/> 西螺鎮溪州大橋上 <input type="checkbox"/> 二崙鄉自強大橋上 <input type="checkbox"/> 二崙鄉 64 號越堤路 <input checked="" type="checkbox"/> 麥寮鄉西濱大橋上		<input type="checkbox"/> 二崙鄉 96 號越堤路(高鐵橋旁) <input type="checkbox"/> 二崙鄉 74 號越堤路(二崙清潔隊) <input type="checkbox"/> 崙背鄉 40 號越堤路(草湖社區) <input type="checkbox"/> 麥寮鄉 10 號越堤路(出海口大沙洲)
現地狀況 描述	<input checked="" type="checkbox"/> 無人耕種區 <input checked="" type="checkbox"/> 抑制揚塵工法施作區 ( <input type="checkbox"/> 灘地灑水 <input checked="" type="checkbox"/> 綠覆蓋 <input checked="" type="checkbox"/> 水覆蓋 <input type="checkbox"/> 防風林 <input type="checkbox"/> 防塵網 <input type="checkbox"/> 培厚 <input type="checkbox"/> 疏濬 )		<input type="checkbox"/> 農耕施作區 <input type="checkbox"/> 其他: _____
主要裸露灘地	<input checked="" type="checkbox"/> 上游 ( <input type="checkbox"/> 北岸 <input type="checkbox"/> 河道中 <input checked="" type="checkbox"/> 南岸 ) / <input type="checkbox"/> 下游 ( <input type="checkbox"/> 北岸 <input type="checkbox"/> 河道中 <input checked="" type="checkbox"/> 南岸 )		
現地氣象資料	1. 現地風速: _____ 19.2 _____ m/s      2. 現地風向: _____ 3 _____ (degrees)		
現場地形 描述	現地風速 19.2 m/s，西濱大橋下野生綠覆良好，西濱大橋下游河道有機具進行作業，現場西濱大橋上下游河中島裸露地及下游北岸裸露地有揚塵發生。		
備註			

# 112 年度雲林縣濁水溪河川揚塵宣導、應變防制及環境清理計畫

## 濁水溪河川揚塵現場巡查紀錄單


巡查表單編號	Y1epb-112-063	巡查日期	112 年 10 月 05 日 星期四	
現場 照片	 <p style="text-align: right; color: red;">2023.10.05</p>	 <p style="text-align: right; color: red;">2023.10.05</p>	現地風速	上游北岸
	 <p style="text-align: right; color: red;">2023.10.05</p>	 <p style="text-align: right; color: red;">2023.10.05</p>	上游河道	上游南岸
	 <p style="text-align: right; color: red;">2023.10.05</p>	 <p style="text-align: right; color: red;">2023.10.05</p>	上游南岸	下游南岸
	 <p style="text-align: right; color: red;">2023.10.05</p>	 <p style="text-align: right; color: red;">2023.10.05</p>	下游河中灘地	下游北岸

巡查人員： 

計畫經理： 

# 112 年度雲林縣濁水溪河川揚塵宣導、應變防制及環境清理計畫


## 濁水溪河川揚塵現場巡查紀錄單

巡查表單編號	Y1epb-112-064		
巡查日期	112 年 10 月 05 日 星期四	巡查人員	
巡查原因	<input type="checkbox"/> 濁水溪揚塵 <input type="checkbox"/> 空氣品質劣化 <input type="checkbox"/> 沙塵暴 <input checked="" type="checkbox"/> 例行性巡查		
揚塵狀況 (能見度)	<input type="checkbox"/> 無揚塵 <input type="checkbox"/> 輕微揚塵 <input checked="" type="checkbox"/> 中度揚塵 <input type="checkbox"/> 嚴重揚塵 <input type="checkbox"/> 非常嚴重揚塵 (10KM 外)    (5-10KM)    (1-5 KM)    (1 KM 內)    (500 M 內)		
環保署 監測站 空氣品質 狀況描述	崙背測站監測資料(時間 10 : 00 )		麥寮測站監測資料因颱風測站停電
	PM <sub>10</sub> 濃度: _____ 247 _____ $\mu\text{g}/\text{m}^3$	PM <sub>2.5</sub> 濃度: _____ 21 _____ $\mu\text{g}/\text{m}^3$	PM <sub>10</sub> 濃度: _____ $\mu\text{g}/\text{m}^3$
	風速: _____ 4.2 _____ m/s		風速: _____ m/s
	風向: _____ 0 _____		風向: _____
巡查地點	<input type="checkbox"/> 西螺鎮溪州大橋上 <input type="checkbox"/> 二崙鄉自強大橋上 <input type="checkbox"/> 二崙鄉 64 號越堤路 <input type="checkbox"/> 麥寮鄉西濱大橋上		<input type="checkbox"/> 二崙鄉 96 號越堤路(高鐵橋旁) <input type="checkbox"/> 二崙鄉 74 號越堤路(二崙清潔隊) <input type="checkbox"/> 崙背鄉 40 號越堤路(草湖社區) <input checked="" type="checkbox"/> 麥寮鄉 10 號越堤路(出海口大沙洲)
現地狀況 描述	<input checked="" type="checkbox"/> 無人耕種區 <input checked="" type="checkbox"/> 抑制揚塵工法施作區 ( <input type="checkbox"/> 灘地灑水 <input checked="" type="checkbox"/> 綠覆蓋 <input checked="" type="checkbox"/> 水覆蓋 <input checked="" type="checkbox"/> 防風林 <input type="checkbox"/> 防塵網 <input type="checkbox"/> 培厚 <input type="checkbox"/> 疏濬 )		<input type="checkbox"/> 農耕施作區 <input type="checkbox"/> 其他: _____
主要裸露灘地	<input checked="" type="checkbox"/> 上游 ( <input checked="" type="checkbox"/> 北岸 <input checked="" type="checkbox"/> 河道中 <input type="checkbox"/> 南岸 ) / <input checked="" type="checkbox"/> 下游 ( <input type="checkbox"/> 北岸 <input checked="" type="checkbox"/> 河道中 <input checked="" type="checkbox"/> 南岸 )		
現地氣象資料	1. 現地風速: _____ 24.9 _____ m/s		2. 現地風向: _____ 6 _____ (degrees)
現場地形 描述	現地風速 24.9 m/s，低灘地無人耕種區水、綠覆良好，現場上游北岸裸露地有大量揚塵發生。		
備註			

# 112 年度雲林縣濁水溪河川揚塵宣導、應變防制及環境清理計畫

## 濁水溪河川揚塵現場巡查紀錄單

巡查表單編號	Y1epb-112-064	巡查日期	112 年 10 月 05 日 星期四	
現場 照片			現地風速	現地狀況
			現地狀況	現地狀況
			現地狀況	現地狀況
			現地狀況	現地狀況

巡查人員：

計畫經理：