

# 111 年度雲林縣濁水溪河川揚塵宣導、應變防制及環境清理計畫


## 濁水溪河川揚塵現場巡查紀錄單

巡查表單編號	Y1epb-111-081		
巡查日期	111 年 10 月 14 日 星期五	巡查人員	<span style="border: 1px solid red; padding: 2px;">李銘維</span>
巡查原因	<input type="checkbox"/> 濁水溪揚塵 <input type="checkbox"/> 空氣品質劣化 <input type="checkbox"/> 沙塵暴 <input checked="" type="checkbox"/> 例行性巡查		
揚塵狀況 (能見度)	<input checked="" type="checkbox"/> 無揚塵 <input type="checkbox"/> 輕微揚塵 <input type="checkbox"/> 中度揚塵 <input type="checkbox"/> 嚴重揚塵 <input type="checkbox"/> 非常嚴重揚塵 (10KM 外) (5-10KM) (1-5 KM) (1 KM 內) (500 M 內)		
環保署 監測站 空氣品質 狀況描述	崙背測站監測資料(時間 09 : 00 )		麥寮測站監測資料(時間 09 : 00 )
	PM <sub>10</sub> 濃度: <u>34</u> $\mu\text{g}/\text{m}^3$	PM <sub>10</sub> 濃度: <u>41</u> $\mu\text{g}/\text{m}^3$	PM <sub>10</sub> 濃度: <u>41</u> $\mu\text{g}/\text{m}^3$
	PM <sub>2.5</sub> 濃度: <u>16</u> $\mu\text{g}/\text{m}^3$	PM <sub>2.5</sub> 濃度: <u>18</u> $\mu\text{g}/\text{m}^3$	PM <sub>2.5</sub> 濃度: <u>18</u> $\mu\text{g}/\text{m}^3$
	風速: <u>2.4</u> m/s	風速: <u>5</u> m/s	風速: <u>5</u> m/s
	風向: <u>30</u>	風向: <u>359</u>	風向: <u>359</u>
巡查地點	<input checked="" type="checkbox"/> 西螺鎮溪州大橋上 <input type="checkbox"/> 二崙鄉 96 號越堤路(高鐵橋旁) <input type="checkbox"/> 二崙鄉自強大橋上 <input type="checkbox"/> 二崙鄉 74 號越堤路(二崙清潔隊) <input type="checkbox"/> 二崙鄉 64 號越堤路 <input type="checkbox"/> 崙背鄉 40 號越堤路(草湖社區) <input type="checkbox"/> 麥寮鄉西濱大橋上 <input type="checkbox"/> 麥寮鄉 10 號越堤路(出海口大沙洲)		
現地狀況 描述	<input checked="" type="checkbox"/> 無人耕種區 <input type="checkbox"/> 農耕施作區 <input checked="" type="checkbox"/> 抑制揚塵工法施作區 <input checked="" type="checkbox"/> 其他: <u>鋪設稻草蓆</u> ( <input type="checkbox"/> 灘地灑水 <input checked="" type="checkbox"/> 綠覆蓋 <input checked="" type="checkbox"/> 水覆蓋 <input type="checkbox"/> 防風林 <input type="checkbox"/> 防塵網 <input type="checkbox"/> 培厚 <input type="checkbox"/> 疏濬 )		
主要裸露灘地	<input type="checkbox"/> 上游 ( <input type="checkbox"/> 北岸 <input type="checkbox"/> 河道中 <input type="checkbox"/> 南岸 ) / <input checked="" type="checkbox"/> 下游 ( <input checked="" type="checkbox"/> 北岸 <input checked="" type="checkbox"/> 河道中 <input type="checkbox"/> 南岸 )		
現地氣象資料	1. 現地風速: <u>3.3</u> m/s      2. 現地風向: <u>21</u> (degrees)		
現場地形 描述	現地風速 3.3m/s，河道水位正常，上游農耕耕種區狀況良好，河中島灘地及南北岸低灘地浮出，下游河中島灘地些許乾燥，今日無明顯揚塵發生。		
備註			



# 111 年度雲林縣濁水溪河川揚塵宣導、應變防制及環境清理計畫

## 濁水溪河川揚塵現場巡查紀錄單

巡查表單編號	Y1epb-111-081	巡查日期	111 年 10 月 14 日 星期五
現場 照片			
	現地風速	上游北岸	
			
	上游河道低灘地	上游河中島綠覆	
			
	上游南岸	下游南岸	
			
	下游河道	下游北岸	

巡查人員：

李銘維

計畫經理：

蔡明安



# 111 年度雲林縣濁水溪河川揚塵宣導、應變防制及環境清理計畫

## 濁水溪河川揚塵現場巡查紀錄單

巡查表單編號	Y1epb-111-082		<b>李銘維</b>
巡查日期	111 年 10 月 14 日 星期五	巡查人員	
巡查原因	<input type="checkbox"/> 濁水溪揚塵 <input type="checkbox"/> 空氣品質劣化 <input type="checkbox"/> 沙塵暴 <input checked="" type="checkbox"/> 例行性巡查		
揚塵狀況 (能見度)	<input checked="" type="checkbox"/> 無揚塵 <input type="checkbox"/> 輕微揚塵 <input type="checkbox"/> 中度揚塵 <input type="checkbox"/> 嚴重揚塵 <input type="checkbox"/> 非常嚴重揚塵 (10KM 外) (5-10KM) (1-5 KM) (1 KM 內) (500 M 內)		
環保署 監測站 空氣品質 狀況描述	崙背測站監測資料(時間 09 : 00 )	麥寮測站監測資料(時間 09 : 00 )	
	PM <sub>10</sub> 濃度: _____ 34 _____ μg/m <sup>3</sup> PM <sub>2.5</sub> 濃度: _____ 16 _____ μg/m <sup>3</sup> 風速: _____ 2.4 _____ m/s 風向: _____ 30 _____	PM <sub>10</sub> 濃度: _____ 41 _____ μg/m <sup>3</sup> PM <sub>2.5</sub> 濃度: _____ 18 _____ μg/m <sup>3</sup> 風速: _____ 5 _____ m/s 風向: _____ 359 _____	
巡查地點	<input type="checkbox"/> 西螺鎮溪州大橋上 <input checked="" type="checkbox"/> 二崙鄉 96 號越堤路(高鐵橋旁) <input type="checkbox"/> 二崙鄉自強大橋上 <input type="checkbox"/> 二崙鄉 74 號越堤路(二崙清潔隊) <input type="checkbox"/> 二崙鄉 64 號越堤路 <input type="checkbox"/> 崙背鄉 40 號越堤路(草湖社區) <input type="checkbox"/> 麥寮鄉西濱大橋上 <input type="checkbox"/> 麥寮鄉 10 號越堤路(出海口大沙洲)		
現地狀況 描述	<input checked="" type="checkbox"/> 無人耕種區 <input checked="" type="checkbox"/> 農耕施作區 <input checked="" type="checkbox"/> 抑制揚塵工法施作區 <input type="checkbox"/> 其他: _____ ( <input type="checkbox"/> 灘地灑水 <input checked="" type="checkbox"/> 綠覆蓋 <input checked="" type="checkbox"/> 水覆蓋 <input checked="" type="checkbox"/> 防風林 <input type="checkbox"/> 防塵網 <input type="checkbox"/> 培厚 <input type="checkbox"/> 疏濬 )		
主要裸露灘地	<input checked="" type="checkbox"/> 上游 ( <input checked="" type="checkbox"/> 北岸 <input checked="" type="checkbox"/> 河道中 <input type="checkbox"/> 南岸 ) / <input checked="" type="checkbox"/> 下游 ( <input type="checkbox"/> 北岸 <input checked="" type="checkbox"/> 河道中 <input type="checkbox"/> 南岸 )		
現地氣象資料	1. 現地風速: _____ 5.0 _____ m/s      2. 現地風向: _____ 18 _____ (degrees)		
現場地形 描述	現地風速 5.0m/s，河道水位正常，農耕施作區狀況良好，下游北岸灘地及河中島灘地些微乾燥有揚塵發生之虞，今日無明顯揚塵發生。		
備註			



# 111 年度雲林縣濁水溪河川揚塵宣導、應變防制及環境清理計畫

## 濁水溪河川揚塵現場巡查紀錄單

巡查表單編號	Y1epb-111-082	巡查日期	111 年 10 月 14 日 星期五
現場 照片			
	現地風速	下游	
			
	北岸	上游	
			
	現地狀況	現地狀況	
			
	現地狀況	現地狀況	

巡查人員：

李銘維

計畫經理：

蔡明安



# 111 年度雲林縣濁水溪河川揚塵宣導、應變防制及環境清理計畫



## 濁水溪河川揚塵現場巡查紀錄單

巡查表單編號	Y1epb-111-083		
巡查日期	111 年 10 月 14 日 星期五	巡查人員	<u>李銘維</u>
巡查原因	<input type="checkbox"/> 濁水溪揚塵 <input type="checkbox"/> 空氣品質劣化 <input type="checkbox"/> 沙塵暴 <input checked="" type="checkbox"/> 例行性巡查		
揚塵狀況 (能見度)	<input checked="" type="checkbox"/> 無揚塵 <input type="checkbox"/> 輕微揚塵 <input type="checkbox"/> 中度揚塵 <input type="checkbox"/> 嚴重揚塵 <input type="checkbox"/> 非常嚴重揚塵 (10KM 外) (5-10KM) (1-5 KM) (1 KM 內) (500 M 內)		
環保署 監測站 空氣品質 狀況描述	崙背測站監測資料(時間 09 : 00 )		麥寮測站監測資料(時間 09 : 00 )
	PM <sub>10</sub> 濃度: <u>34</u> $\mu\text{g}/\text{m}^3$	PM <sub>2.5</sub> 濃度: <u>16</u> $\mu\text{g}/\text{m}^3$	PM <sub>10</sub> 濃度: <u>41</u> $\mu\text{g}/\text{m}^3$
	風速: <u>2.4</u> m/s	風向: <u>30</u>	PM <sub>2.5</sub> 濃度: <u>18</u> $\mu\text{g}/\text{m}^3$
			風速: <u>5</u> m/s
			風向: <u>359</u>
巡查地點	<input type="checkbox"/> 西螺鎮溪州大橋上 <input type="checkbox"/> 二崙鄉 96 號越堤路(高鐵橋旁) <input checked="" type="checkbox"/> 二崙鄉自強大橋上 <input type="checkbox"/> 二崙鄉 74 號越堤路(二崙清潔隊) <input type="checkbox"/> 二崙鄉 64 號越堤路 <input type="checkbox"/> 崙背鄉 40 號越堤路(草湖社區) <input type="checkbox"/> 麥寮鄉西濱大橋上 <input type="checkbox"/> 麥寮鄉 10 號越堤路(出海口大沙洲)		
現地狀況 描述	<input checked="" type="checkbox"/> 無人耕種區 <input type="checkbox"/> 農耕施作區 <input checked="" type="checkbox"/> 抑制揚塵工法施作區 <input checked="" type="checkbox"/> 其他: <u>鋪設稻草蓆</u> ( <input type="checkbox"/> 灘地灑水 <input checked="" type="checkbox"/> 綠覆蓋 <input type="checkbox"/> 水覆蓋 <input type="checkbox"/> 防風林 <input type="checkbox"/> 防塵網 <input type="checkbox"/> 培厚 <input type="checkbox"/> 疏濬 )		
主要裸露灘地	<input checked="" type="checkbox"/> 上游 ( <input type="checkbox"/> 北岸 <input checked="" type="checkbox"/> 河道中 <input type="checkbox"/> 南岸 ) / <input checked="" type="checkbox"/> 下游 ( <input type="checkbox"/> 北岸 <input checked="" type="checkbox"/> 河道中 <input type="checkbox"/> 南岸 )		
現地氣象資料	1. 現地風速: <u>4.2</u> m/s      2. 現地風向: <u>22</u> (degrees)		
現場地形 描述	現地風速 4.2m/s，河道水位正常，上游農耕耕種區狀況良好，河中島灘地及南岸低灘地浮出，下游河中島灘地些許乾燥，今日無明顯揚塵發生。		
備註			



# 111 年度雲林縣濁水溪河川揚塵宣導、應變防制及環境清理計畫

## 濁水溪河川揚塵現場巡查紀錄單

巡查表單編號	Y1epb-111-083	巡查日期	111 年 10 月 14 日 星期五
現場 照片			
	現地風速	上游北岸	
			
	上游河道	上游南岸	
			
	上游南岸	下游南岸	
			
	下游河道	下游北岸	

巡查人員：

李銘維

計畫經理：

蔡明安



# 111 年度雲林縣濁水溪河川揚塵宣導、應變防制及環境清理計畫

## 濁水溪河川揚塵現場巡查紀錄單

巡查表單編號	Y1epb-111-084		
巡查日期	111 年 10 月 14 日 星期五	巡查人員	<b>李銘維</b>
巡查原因	<input type="checkbox"/> 濁水溪揚塵 <input type="checkbox"/> 空氣品質劣化 <input type="checkbox"/> 沙塵暴 <input checked="" type="checkbox"/> 例行性巡查		
揚塵狀況 (能見度)	<input checked="" type="checkbox"/> 無揚塵 <input type="checkbox"/> 輕微揚塵 <input type="checkbox"/> 中度揚塵 <input type="checkbox"/> 嚴重揚塵 <input type="checkbox"/> 非常嚴重揚塵 (10KM 外) (5-10KM) (1-5 KM) (1 KM 內) (500 M 內)		
環保署 監測站 空氣品質 狀況描述	崙背測站監測資料(時間 09 : 00 )		麥寮測站監測資料(時間 09 : 00 )
	PM <sub>10</sub> 濃度: _____ 34 _____ $\mu\text{g}/\text{m}^3$	PM <sub>2.5</sub> 濃度: _____ 16 _____ $\mu\text{g}/\text{m}^3$	PM <sub>10</sub> 濃度: _____ 41 _____ $\mu\text{g}/\text{m}^3$
	風速: _____ 2.4 _____ m/s	風向: _____ 30 _____	PM <sub>2.5</sub> 濃度: _____ 18 _____ $\mu\text{g}/\text{m}^3$
			風速: _____ 5 _____ m/s
			風向: _____ 359 _____
巡查地點	<input type="checkbox"/> 西螺鎮溪州大橋上 <input type="checkbox"/> 二崙鄉 96 號越堤路(高鐵橋旁) <input type="checkbox"/> 二崙鄉自強大橋上 <input checked="" type="checkbox"/> 二崙鄉 74 號越堤路(二崙清潔隊) <input type="checkbox"/> 二崙鄉 64 號越堤路 <input type="checkbox"/> 崙背鄉 40 號越堤路(草湖社區) <input type="checkbox"/> 麥寮鄉西濱大橋上 <input type="checkbox"/> 麥寮鄉 10 號越堤路(出海口大沙洲)		
現地狀況 描述	<input checked="" type="checkbox"/> 無人耕種區 <input checked="" type="checkbox"/> 農耕施作區 <input checked="" type="checkbox"/> 抑制揚塵工法施作區 <input type="checkbox"/> 其他: _____ ( <input checked="" type="checkbox"/> 灘地灑水 <input checked="" type="checkbox"/> 綠覆蓋 <input checked="" type="checkbox"/> 水覆蓋 <input type="checkbox"/> 防風林 <input type="checkbox"/> 防塵網 <input type="checkbox"/> 培厚 <input type="checkbox"/> 疏濬 )		
主要裸露灘地	<input checked="" type="checkbox"/> 上游 ( <input type="checkbox"/> 北岸 <input checked="" type="checkbox"/> 河道中 <input checked="" type="checkbox"/> 南岸 ) / <input checked="" type="checkbox"/> 下游 ( <input type="checkbox"/> 北岸 <input type="checkbox"/> 河道中 <input checked="" type="checkbox"/> 南岸 )		
現地氣象資料	1. 現地風速: _____ 6.4 _____ m/s      2. 現地風向: _____ 28 _____ (degrees)		
現場地形 描述	現地風速 6.4m/s，現場有機具位於攔水土堤內與河床便道上進行灑水作業，河道中工程作業進行中，下游河中島灘地及南岸低灘地裸露，稻草席鋪設工程進行中，今日無明顯揚塵發生。		
備註			



# 111 年度雲林縣濁水溪河川揚塵宣導、應變防制及環境清理計畫

## 濁水溪河川揚塵現場巡查紀錄單

巡查表單編號	Y1epb-111-084	巡查日期	111 年 10 月 14 日 星期五
現場 照片			
	現地風速	現地狀況	
			
	現地狀況	抽砂船	
			
	現地狀況	灑水作業	
			
	現地狀況	現地狀況	

巡查人員：

李銘維


計畫經理：

蔡明安



# 111 年度雲林縣濁水溪河川揚塵宣導、應變防制及環境清理計畫

## 濁水溪河川揚塵現場巡查紀錄單

巡查表單編號	Y1epb-111-085		
巡查日期	111 年 10 月 14 日 星期五	巡查人員	
巡查原因	<input type="checkbox"/> 濁水溪揚塵 <input type="checkbox"/> 空氣品質劣化 <input type="checkbox"/> 沙塵暴 <input checked="" type="checkbox"/> 例行性巡查		
揚塵狀況 (能見度)	<input checked="" type="checkbox"/> 無揚塵 <input type="checkbox"/> 輕微揚塵 <input type="checkbox"/> 中度揚塵 <input type="checkbox"/> 嚴重揚塵 <input type="checkbox"/> 非常嚴重揚塵 (10KM 外) (5-10KM) (1-5 KM) (1 KM 內) (500 M 內)		
環保署 監測站 空氣品質 狀況描述	崙背測站監測資料(時間 10 : 00 )	麥寮測站監測資料(時間 10 : 00 )	
	PM <sub>10</sub> 濃度: <u>40</u> $\mu\text{g}/\text{m}^3$ PM <sub>2.5</sub> 濃度: <u>18</u> $\mu\text{g}/\text{m}^3$ 風速: <u>2.5</u> m/s 風向: <u>346</u>	PM <sub>10</sub> 濃度: <u>56</u> $\mu\text{g}/\text{m}^3$ PM <sub>2.5</sub> 濃度: <u>18</u> $\mu\text{g}/\text{m}^3$ 風速: <u>6.9</u> m/s 風向: <u>1</u>	
巡查地點	<input type="checkbox"/> 西螺鎮溪州大橋上 <input type="checkbox"/> 二崙鄉 96 號越堤路(高鐵橋旁) <input type="checkbox"/> 二崙鄉自強大橋上 <input type="checkbox"/> 二崙鄉 74 號越堤路(二崙清潔隊) <input checked="" type="checkbox"/> 二崙鄉 64 號越堤路 <input type="checkbox"/> 崙背鄉 40 號越堤路(草湖社區) <input type="checkbox"/> 麥寮鄉西濱大橋上 <input type="checkbox"/> 麥寮鄉 10 號越堤路(出海口大沙洲)		
現地狀況 描述	<input checked="" type="checkbox"/> 無人耕種區 <input checked="" type="checkbox"/> 農耕施作區 <input checked="" type="checkbox"/> 抑制揚塵工法施作區 <input checked="" type="checkbox"/> 其他: <u>稻草</u> ( <input type="checkbox"/> 灘地灑水 <input checked="" type="checkbox"/> 綠覆蓋 <input type="checkbox"/> 水覆蓋 <input checked="" type="checkbox"/> 防風林 <input type="checkbox"/> 防塵網 <input type="checkbox"/> 培厚 <input type="checkbox"/> 疏濬 )		
主要裸露灘地	<input checked="" type="checkbox"/> 上游 ( <input type="checkbox"/> 北岸 <input type="checkbox"/> 河道中 <input checked="" type="checkbox"/> 南岸 ) / <input checked="" type="checkbox"/> 下游 ( <input type="checkbox"/> 北岸 <input type="checkbox"/> 河道中 <input checked="" type="checkbox"/> 南岸 )		
現地氣象資料	1. 現地風速: <u>5.9</u> m/s      2. 現地風向: <u>351</u> (degrees)		
現場地形 描述	現地風速 5.9m/s，複式斷面植生防風林狀況良好，農耕施作區狀況良好，現地無明顯揚塵發生。		
備註			



# 111 年度雲林縣濁水溪河川揚塵宣導、應變防制及環境清理計畫

## 濁水溪河川揚塵現場巡查紀錄單

巡查表單編號	Y1epb-111-085	巡查日期	111 年 10 月 14 日 星期五
現場 照片			
	現地風速	防風林	
			
	現地狀況	現地狀況	
			
	現地狀況	現地狀況	
			
	現地狀況	現地狀況	

巡查人員：

李銘維

計畫經理：

蔡明安



# 111 年度雲林縣濁水溪河川揚塵宣導、應變防制及環境清理計畫

## 濁水溪河川揚塵現場巡查紀錄單

巡查表單編號	Y1epb-111-086		
巡查日期	111 年 10 月 14 日 星期五	巡查人員	<b>李銘維</b>
巡查原因	<input type="checkbox"/> 濁水溪揚塵 <input type="checkbox"/> 空氣品質劣化 <input type="checkbox"/> 沙塵暴 <input checked="" type="checkbox"/> 例行性巡查		
揚塵狀況 (能見度)	<input checked="" type="checkbox"/> 無揚塵 <input type="checkbox"/> 輕微揚塵 <input type="checkbox"/> 中度揚塵 <input type="checkbox"/> 嚴重揚塵 <input type="checkbox"/> 非常嚴重揚塵 (10KM 外) (5-10KM) (1-5 KM) (1 KM 內) (500 M 內)		
環保署 監測站 空氣品質 狀況描述	崙背測站監測資料(時間 10 : 00 )		麥寮測站監測資料(時間 10 : 00 )
	PM <sub>10</sub> 濃度: <u>40</u> $\mu\text{g}/\text{m}^3$ PM <sub>2.5</sub> 濃度: <u>18</u> $\mu\text{g}/\text{m}^3$ 風速: <u>2.5</u> m/s 風向: <u>346</u>		PM <sub>10</sub> 濃度: <u>56</u> $\mu\text{g}/\text{m}^3$ PM <sub>2.5</sub> 濃度: <u>18</u> $\mu\text{g}/\text{m}^3$ 風速: <u>6.9</u> m/s 風向: <u>1</u>
巡查地點	<input type="checkbox"/> 西螺鎮溪州大橋上 <input type="checkbox"/> 二崙鄉自強大橋上 <input type="checkbox"/> 二崙鄉 64 號越堤路 <input type="checkbox"/> 麥寮鄉西濱大橋上		<input type="checkbox"/> 二崙鄉 96 號越堤路(高鐵橋旁) <input type="checkbox"/> 二崙鄉 74 號越堤路(二崙清潔隊) <input checked="" type="checkbox"/> 崙背鄉 40 號越堤路(草湖社區) <input type="checkbox"/> 麥寮鄉 10 號越堤路(出海口大沙洲)
現地狀況 描述	<input checked="" type="checkbox"/> 無人耕種區 <input checked="" type="checkbox"/> 抑制揚塵工法施作區 ( <input type="checkbox"/> 灘地灑水 <input checked="" type="checkbox"/> 綠覆蓋 <input type="checkbox"/> 水覆蓋 <input checked="" type="checkbox"/> 防風林 <input type="checkbox"/> 防塵網 <input type="checkbox"/> 培厚 <input type="checkbox"/> 疏濬 )		<input checked="" type="checkbox"/> 農耕施作區 <input type="checkbox"/> 其他: _____
主要裸露灘地	<input checked="" type="checkbox"/> 上游 ( <input type="checkbox"/> 北岸 <input checked="" type="checkbox"/> 河道中 <input type="checkbox"/> 南岸 ) / <input checked="" type="checkbox"/> 下游 ( <input type="checkbox"/> 北岸 <input checked="" type="checkbox"/> 河道中 <input type="checkbox"/> 南岸 )		
現地氣象資料	1. 現地風速: <u>5.5</u> m/s      2. 現地風向: <u>349</u> (degrees)		
現場地形 描述	現地風速 5.5m/s，河道水位偏低，複式斷面防風林植生狀況良好，高灘地部分農耕施作地無覆蓋，現場無明顯揚塵。		
備註			



# 111 年度雲林縣濁水溪河川揚塵宣導、應變防制及環境清理計畫

## 濁水溪河川揚塵現場巡查紀錄單

巡查表單編號	Y1epb-111-086	巡查日期	111 年 10 月 14 日 星期五
現場 照片			
	現地風速	下游	
			
	北岸	上游	
			
	防風林	現地狀況	
			
	現地狀況	現地狀況	

巡查人員：

李銘維

計畫經理：

蔡明安



# 111 年度雲林縣濁水溪河川揚塵宣導、應變防制及環境清理計畫

## 濁水溪河川揚塵現場巡查紀錄單

巡查表單編號	Y1epb-111-087		
巡查日期	111 年 10 月 14 日 星期五	巡查人員	<b>李銘維</b>
巡查原因	<input type="checkbox"/> 濁水溪揚塵 <input type="checkbox"/> 空氣品質劣化 <input type="checkbox"/> 沙塵暴 <input checked="" type="checkbox"/> 例行性巡查		
揚塵狀況 (能見度)	<input checked="" type="checkbox"/> 無揚塵 <input type="checkbox"/> 輕微揚塵 <input type="checkbox"/> 中度揚塵 <input type="checkbox"/> 嚴重揚塵 <input type="checkbox"/> 非常嚴重揚塵 (10KM 外) (5-10KM) (1-5 KM) (1 KM 內) (500 M 內)		
環保署 監測站 空氣品質 狀況描述	崙背測站監測資料(時間 10 : 00 )		麥寮測站監測資料(時間 10 : 00 )
	PM <sub>10</sub> 濃度: _____ 40 _____ $\mu\text{g}/\text{m}^3$	PM <sub>2.5</sub> 濃度: _____ 18 _____ $\mu\text{g}/\text{m}^3$	PM <sub>10</sub> 濃度: _____ 56 _____ $\mu\text{g}/\text{m}^3$
	風速: _____ 2.5 _____ m/s	風向: _____ 346 _____	PM <sub>2.5</sub> 濃度: _____ 18 _____ $\mu\text{g}/\text{m}^3$
			風速: _____ 6.9 _____ m/s
			風向: _____ 1 _____
巡查地點	<input type="checkbox"/> 西螺鎮溪州大橋上 <input type="checkbox"/> 二崙鄉 96 號越堤路(高鐵橋旁) <input type="checkbox"/> 二崙鄉自強大橋上 <input type="checkbox"/> 二崙鄉 74 號越堤路(二崙清潔隊) <input type="checkbox"/> 二崙鄉 64 號越堤路 <input type="checkbox"/> 崙背鄉 40 號越堤路(草湖社區) <input checked="" type="checkbox"/> 麥寮鄉西濱大橋上 <input type="checkbox"/> 麥寮鄉 10 號越堤路(出海口大沙洲)		
現地狀況 描述	<input checked="" type="checkbox"/> 無人耕種區 <input type="checkbox"/> 農耕施作區 <input type="checkbox"/> 抑制揚塵工法施作區 <input checked="" type="checkbox"/> 其他: _____ 稻草蓆 _____ ( <input type="checkbox"/> 灘地灑水 <input checked="" type="checkbox"/> 綠覆蓋 <input checked="" type="checkbox"/> 水覆蓋 <input type="checkbox"/> 防風林 <input type="checkbox"/> 防塵網 <input type="checkbox"/> 培厚 <input type="checkbox"/> 疏濬 )		
主要裸露灘地	<input checked="" type="checkbox"/> 上游 ( <input type="checkbox"/> 北岸 <input type="checkbox"/> 河道中 <input checked="" type="checkbox"/> 南岸 ) / <input type="checkbox"/> 下游 ( <input type="checkbox"/> 北岸 <input type="checkbox"/> 河道中 <input checked="" type="checkbox"/> 南岸 )		
現地氣象資料	1. 現地風速: _____ 10.7 _____ m/s      2. 現地風向: _____ 354 _____ (degrees)		
現場地形 描述	現地風速 10.7m/s，河道水位偏低有裸露地浮出，橋下原防塵網稻草蓆鋪設地點野生綠覆良好，河道與低灘地綠覆良好，北岸複式斷面工程水線作業中，今日無明顯揚塵發生。		
備註			



# 111 年度雲林縣濁水溪河川揚塵宣導、應變防制及環境清理計畫

## 濁水溪河川揚塵現場巡查紀錄單

巡查表單編號	Y1epb-111-087	巡查日期	111 年 10 月 14 日 星期五	
現場 照片				
	現地風速		上游北岸	
				
	上游河道		上游南岸	
				
	下游南岸		下游河道	
				
	上游河中灘地		下游北岸	

巡查人員：

李銘維

計畫經理：

蔡明安



# 111 年度雲林縣濁水溪河川揚塵宣導、應變防制及環境清理計畫

## 濁水溪河川揚塵現場巡查紀錄單

巡查表單編號	Y1epb-111-088		
巡查日期	111 年 10 月 14 日 星期五	巡查人員	<span style="border: 1px solid red; padding: 2px;">李銘維</span>
巡查原因	<input type="checkbox"/> 濁水溪揚塵 <input type="checkbox"/> 空氣品質劣化 <input type="checkbox"/> 沙塵暴 <input checked="" type="checkbox"/> 例行性巡查		
揚塵狀況 (能見度)	<input checked="" type="checkbox"/> 無揚塵 <input type="checkbox"/> 輕微揚塵 <input type="checkbox"/> 中度揚塵 <input type="checkbox"/> 嚴重揚塵 <input type="checkbox"/> 非常嚴重揚塵 (10KM 外)    (5-10KM)    (1-5 KM)    (1 KM 內)    (500 M 內)		
環保署 監測站 空氣品質 狀況描述	崙背測站監測資料(時間 10 : 00 )	麥寮測站監測資料(時間 10 : 00 )	
	PM <sub>10</sub> 濃度: <u>40</u> $\mu\text{g}/\text{m}^3$ PM <sub>2.5</sub> 濃度: <u>18</u> $\mu\text{g}/\text{m}^3$ 風速: <u>2.5</u> m/s 風向: <u>346</u>	PM <sub>10</sub> 濃度: <u>56</u> $\mu\text{g}/\text{m}^3$ PM <sub>2.5</sub> 濃度: <u>18</u> $\mu\text{g}/\text{m}^3$ 風速: <u>6.9</u> m/s 風向: <u>1</u>	
巡查地點	<input type="checkbox"/> 西螺鎮溪州大橋上 <input type="checkbox"/> 二崙鄉 96 號越堤路(高鐵橋旁) <input type="checkbox"/> 二崙鄉自強大橋上 <input type="checkbox"/> 二崙鄉 74 號越堤路(二崙清潔隊) <input type="checkbox"/> 二崙鄉 64 號越堤路 <input type="checkbox"/> 崙背鄉 40 號越堤路(草湖社區) <input type="checkbox"/> 麥寮鄉西濱大橋上 <input checked="" type="checkbox"/> 麥寮鄉 10 號越堤路(出海口大沙洲)		
現地狀況 描述	<input checked="" type="checkbox"/> 無人耕種區 <input type="checkbox"/> 農耕施作區 <input checked="" type="checkbox"/> 抑制揚塵工法施作區 <input type="checkbox"/> 其他: _____ ( <input type="checkbox"/> 灘地灑水 <input checked="" type="checkbox"/> 綠覆蓋 <input checked="" type="checkbox"/> 水覆蓋 <input checked="" type="checkbox"/> 防風林 <input type="checkbox"/> 防塵網 <input type="checkbox"/> 培厚 <input type="checkbox"/> 疏濬 )		
主要裸露灘地	<input checked="" type="checkbox"/> 上游 ( <input checked="" type="checkbox"/> 北岸 <input checked="" type="checkbox"/> 河道中 <input type="checkbox"/> 南岸 ) / <input checked="" type="checkbox"/> 下游 ( <input type="checkbox"/> 北岸 <input checked="" type="checkbox"/> 河道中 <input checked="" type="checkbox"/> 南岸 )		
現地氣象資料	1. 現地風速: <u>10.0</u> m/s                      2. 現地風向: <u>6</u> (degrees)		
現場地形 描述	現地風速 10.0m/s，河道水位偏低，低灘地無人耕種區水綠覆良好，便道灑水作業進行中，今日無明顯揚塵發生。		
備註			



# 111 年度雲林縣濁水溪河川揚塵宣導、應變防制及環境清理計畫

## 濁水溪河川揚塵現場巡查紀錄單

巡查表單編號	Y1epb-111-088	巡查日期	111 年 10 月 14 日 星期五
現場 照片			
	現地風速	現地狀況	
			
	現地狀況	灑水作業	
			
	現地狀況	現地狀況	
			
	現地狀況	現地狀況	

巡查人員：

李銘維

計畫經理：

蔡明安



# 111 年度雲林縣濁水溪河川揚塵宣導、應變防制及環境清理計畫


## 濁水溪河川揚塵現場巡查紀錄單

巡查表單編號	Y1epb-111-089		
巡查日期	111 年 10 月 30 日 星期日	巡查人員	<b>李銘維</b>
巡查原因	<input type="checkbox"/> 濁水溪揚塵 <input type="checkbox"/> 空氣品質劣化 <input type="checkbox"/> 沙塵暴 <input checked="" type="checkbox"/> 例行性巡查		
揚塵狀況 (能見度)	<input checked="" type="checkbox"/> 無揚塵 <input type="checkbox"/> 輕微揚塵 <input type="checkbox"/> 中度揚塵 <input type="checkbox"/> 嚴重揚塵 <input type="checkbox"/> 非常嚴重揚塵 (10KM 外) (5-10KM) (1-5 KM) (1 KM 內) (500 M 內)		
環保署 監測站 空氣品質 狀況描述	崙背測站監測資料(時間 09 : 00 )		麥寮測站監測資料(時間 09 : 00 )
	PM <sub>10</sub> 濃度: 48 $\mu\text{g}/\text{m}^3$	PM <sub>2.5</sub> 濃度: 18 $\mu\text{g}/\text{m}^3$	PM <sub>10</sub> 濃度: 51 $\mu\text{g}/\text{m}^3$
	風速: 1.5 m/s	風向: 359	PM <sub>2.5</sub> 濃度: 23 $\mu\text{g}/\text{m}^3$
			風速: 5.7 m/s
			風向: 358
巡查地點	<input checked="" type="checkbox"/> 西螺鎮溪州大橋上 <input type="checkbox"/> 二崙鄉自強大橋上 <input type="checkbox"/> 二崙鄉 64 號越堤路 <input type="checkbox"/> 麥寮鄉西濱大橋上		<input type="checkbox"/> 二崙鄉 96 號越堤路(高鐵橋旁) <input type="checkbox"/> 二崙鄉 74 號越堤路(二崙清潔隊) <input type="checkbox"/> 崙背鄉 40 號越堤路(草湖社區) <input type="checkbox"/> 麥寮鄉 10 號越堤路(出海口大沙洲)
現地狀況 描述	<input checked="" type="checkbox"/> 無人耕種區 <input checked="" type="checkbox"/> 抑制揚塵工法施作區 ( <input type="checkbox"/> 灘地灑水 <input checked="" type="checkbox"/> 綠覆蓋 <input checked="" type="checkbox"/> 水覆蓋 <input type="checkbox"/> 防風林 <input type="checkbox"/> 防塵網 <input type="checkbox"/> 培厚 <input type="checkbox"/> 疏濬 )		<input type="checkbox"/> 農耕施作區 <input checked="" type="checkbox"/> 其他: 鋪設稻草蓆
主要裸露灘地	<input type="checkbox"/> 上游 ( <input type="checkbox"/> 北岸 <input type="checkbox"/> 河道中 <input type="checkbox"/> 南岸 ) / <input checked="" type="checkbox"/> 下游 ( <input checked="" type="checkbox"/> 北岸 <input checked="" type="checkbox"/> 河道中 <input type="checkbox"/> 南岸 )		
現地氣象資料	1. 現地風速: 1.5 m/s      2. 現地風向: 354 (degrees)		
現場地形 描述	現地風速 1.5m/s，河道水位較低，上游農耕耕種區狀況良好，河中島灘地及南北岸低灘地浮出，下游河中島灘地些許乾燥，今日無明顯揚塵發生。		
備註			



# 111 年度雲林縣濁水溪河川揚塵宣導、應變防制及環境清理計畫

## 濁水溪河川揚塵現場巡查紀錄單

巡查表單編號	Y1epb-111-089	巡查日期	111 年 10 月 30 日 星期日	
現場 照片				
	現地風速	上游北岸		
				
	上游河道低灘地	上游河中島綠覆		
				
	上游南岸	下游南岸		
				
	下游河道	下游北岸		

巡查人員：

**李銘維**

計畫經理：

**蔡明安**



# 111 年度雲林縣濁水溪河川揚塵宣導、應變防制及環境清理計畫

## 濁水溪河川揚塵現場巡查紀錄單

巡查表單編號	Y1epb-111-090		
巡查日期	111 年 10 月 30 日 星期日	巡查人員	<b>李銘維</b>
巡查原因	<input type="checkbox"/> 濁水溪揚塵 <input type="checkbox"/> 空氣品質劣化 <input type="checkbox"/> 沙塵暴 <input checked="" type="checkbox"/> 例行性巡查		
揚塵狀況 (能見度)	<input checked="" type="checkbox"/> 無揚塵 <input type="checkbox"/> 輕微揚塵 <input type="checkbox"/> 中度揚塵 <input type="checkbox"/> 嚴重揚塵 <input type="checkbox"/> 非常嚴重揚塵 (10KM 外) (5-10KM) (1-5 KM) (1 KM 內) (500 M 內)		
環保署 監測站 空氣品質 狀況描述	崙背測站監測資料(時間 09 : 00 )		麥寮測站監測資料(時間 09 : 00 )
	PM <sub>10</sub> 濃度: <u>48</u> $\mu\text{g}/\text{m}^3$	PM <sub>2.5</sub> 濃度: <u>18</u> $\mu\text{g}/\text{m}^3$	PM <sub>10</sub> 濃度: <u>51</u> $\mu\text{g}/\text{m}^3$
	風速: <u>1.5</u> m/s	風向: <u>359</u>	PM <sub>2.5</sub> 濃度: <u>23</u> $\mu\text{g}/\text{m}^3$
			風速: <u>5.7</u> m/s
			風向: <u>358</u>
巡查地點	<input type="checkbox"/> 西螺鎮溪州大橋上 <input checked="" type="checkbox"/> 二崙鄉 96 號越堤路(高鐵橋旁) <input type="checkbox"/> 二崙鄉自強大橋上 <input type="checkbox"/> 二崙鄉 74 號越堤路(二崙清潔隊) <input type="checkbox"/> 二崙鄉 64 號越堤路 <input type="checkbox"/> 崙背鄉 40 號越堤路(草湖社區) <input type="checkbox"/> 麥寮鄉西濱大橋上 <input type="checkbox"/> 麥寮鄉 10 號越堤路(出海口大沙洲)		
現地狀況 描述	<input checked="" type="checkbox"/> 無人耕種區 <input checked="" type="checkbox"/> 農耕施作區 <input checked="" type="checkbox"/> 抑制揚塵工法施作區 <input type="checkbox"/> 其他: _____ ( <input type="checkbox"/> 灘地灑水 <input checked="" type="checkbox"/> 綠覆蓋 <input checked="" type="checkbox"/> 水覆蓋 <input checked="" type="checkbox"/> 防風林 <input type="checkbox"/> 防塵網 <input type="checkbox"/> 培厚 <input type="checkbox"/> 疏濬 )		
主要裸露灘地	<input checked="" type="checkbox"/> 上游 ( <input checked="" type="checkbox"/> 北岸 <input checked="" type="checkbox"/> 河道中 <input type="checkbox"/> 南岸 ) / <input checked="" type="checkbox"/> 下游 ( <input type="checkbox"/> 北岸 <input checked="" type="checkbox"/> 河道中 <input type="checkbox"/> 南岸 )		
現地氣象資料	1. 現地風速: <u>3.8</u> m/s      2. 現地風向: <u>355</u> (degrees)		
現場地形 描述	現地風速 3.8m/s，河道水位正常，農耕施作區狀況良好，下游北岸灘地及河中島灘地些微乾燥有揚塵發生之虞，今日無明顯揚塵發生。		
備註			



# 111 年度雲林縣濁水溪河川揚塵宣導、應變防制及環境清理計畫

## 濁水溪河川揚塵現場巡查紀錄單

巡查表單編號	Y1epb-111-090	巡查日期	111 年 10 月 30 日 星期日
現場 照片			
	現地風速	下游	
			
	北岸	上游	
			
	現地狀況	現地狀況	
			
	現地狀況	現地狀況	

巡查人員：

**李銘維**

計畫經理：

**蔡明安**



# 111 年度雲林縣濁水溪河川揚塵宣導、應變防制及環境清理計畫

## 濁水溪河川揚塵現場巡查紀錄單

巡查表單編號	Y1epb-111-091		
巡查日期	111 年 10 月 30 日 星期日	巡查人員	<b>李銘維</b>
巡查原因	<input type="checkbox"/> 濁水溪揚塵 <input type="checkbox"/> 空氣品質劣化 <input type="checkbox"/> 沙塵暴 <input checked="" type="checkbox"/> 例行性巡查		
揚塵狀況 (能見度)	<input checked="" type="checkbox"/> 無揚塵 <input type="checkbox"/> 輕微揚塵 <input type="checkbox"/> 中度揚塵 <input type="checkbox"/> 嚴重揚塵 <input type="checkbox"/> 非常嚴重揚塵 (10KM 外) (5-10KM) (1-5 KM) (1 KM 內) (500 M 內)		
環保署 監測站 空氣品質 狀況描述	崙背測站監測資料(時間 09 : 00 )		麥寮測站監測資料(時間 09 : 00 )
	PM <sub>10</sub> 濃度: <u>48</u> $\mu\text{g}/\text{m}^3$	PM <sub>10</sub> 濃度: <u>51</u> $\mu\text{g}/\text{m}^3$	PM <sub>2.5</sub> 濃度: <u>23</u> $\mu\text{g}/\text{m}^3$
	PM <sub>2.5</sub> 濃度: <u>18</u> $\mu\text{g}/\text{m}^3$	風速: <u>1.5</u> m/s	風速: <u>5.7</u> m/s
	風向: <u>359</u>	風向: <u>358</u>	
巡查地點	<input type="checkbox"/> 西螺鎮溪州大橋上 <input checked="" type="checkbox"/> 二崙鄉自強大橋上 <input type="checkbox"/> 二崙鄉 64 號越堤路 <input type="checkbox"/> 麥寮鄉西濱大橋上		<input type="checkbox"/> 二崙鄉 96 號越堤路(高鐵橋旁) <input type="checkbox"/> 二崙鄉 74 號越堤路(二崙清潔隊) <input type="checkbox"/> 崙背鄉 40 號越堤路(草湖社區) <input type="checkbox"/> 麥寮鄉 10 號越堤路(出海口大沙洲)
現地狀況 描述	<input checked="" type="checkbox"/> 無人耕種區 <input checked="" type="checkbox"/> 抑制揚塵工法施作區 ( <input type="checkbox"/> 灘地灑水 <input checked="" type="checkbox"/> 綠覆蓋 <input type="checkbox"/> 水覆蓋 <input type="checkbox"/> 防風林 <input type="checkbox"/> 防塵網 <input type="checkbox"/> 培厚 <input type="checkbox"/> 疏濬 )		<input type="checkbox"/> 農耕施作區 <input checked="" type="checkbox"/> 其他: <u>鋪設稻草蓆</u>
主要裸露灘地	<input checked="" type="checkbox"/> 上游 ( <input type="checkbox"/> 北岸 <input checked="" type="checkbox"/> 河道中 <input type="checkbox"/> 南岸 ) / <input checked="" type="checkbox"/> 下游 ( <input type="checkbox"/> 北岸 <input checked="" type="checkbox"/> 河道中 <input type="checkbox"/> 南岸 )		
現地氣象資料	1. 現地風速: <u>5.5</u> m/s		2. 現地風向: <u>3</u> (degrees)
現場地形 描述	現地風速 5.5m/s，河道水位正常，上游農耕耕種區狀況良好，河中島灘地及南岸低灘地浮出，下游河中島灘地些許乾燥，今日無明顯揚塵發生。		
備註			



# 111 年度雲林縣濁水溪河川揚塵宣導、應變防制及環境清理計畫

## 濁水溪河川揚塵現場巡查紀錄單

巡查表單編號	Y1epb-111-091	巡查日期	111 年 10 月 30 日 星期日
現場 照片			
	現地風速	上游北岸	
			
	上游河道	上游南岸	
			
	上游南岸	下游南岸	
			
	下游河道	下游北岸	

巡查人員：

**李銘維**


計畫經理：

**蔡明安**



# 111 年度雲林縣濁水溪河川揚塵宣導、應變防制及環境清理計畫

## 濁水溪河川揚塵現場巡查紀錄單

巡查表單編號	Y1epb-111-092		
巡查日期	111 年 10 月 30 日 星期日	巡查人員	
巡查原因	<input type="checkbox"/> 濁水溪揚塵 <input type="checkbox"/> 空氣品質劣化 <input type="checkbox"/> 沙塵暴 <input checked="" type="checkbox"/> 例行性巡查		
揚塵狀況 (能見度)	<input checked="" type="checkbox"/> 無揚塵 <input type="checkbox"/> 輕微揚塵 <input type="checkbox"/> 中度揚塵 <input type="checkbox"/> 嚴重揚塵 <input type="checkbox"/> 非常嚴重揚塵 (10KM 外) (5-10KM) (1-5 KM) (1 KM 內) (500 M 內)		
環保署 監測站 空氣品質 狀況描述	崙背測站監測資料(時間 09 : 00 )		麥寮測站監測資料(時間 09 : 00 )
	PM <sub>10</sub> 濃度: <u>48</u> $\mu\text{g}/\text{m}^3$	PM <sub>2.5</sub> 濃度: <u>18</u> $\mu\text{g}/\text{m}^3$	PM <sub>10</sub> 濃度: <u>51</u> $\mu\text{g}/\text{m}^3$
	風速: <u>1.5</u> m/s	風向: <u>359</u>	PM <sub>2.5</sub> 濃度: <u>23</u> $\mu\text{g}/\text{m}^3$
			風速: <u>5.7</u> m/s
			風向: <u>358</u>
巡查地點	<input type="checkbox"/> 西螺鎮溪州大橋上 <input type="checkbox"/> 二崙鄉自強大橋上 <input type="checkbox"/> 二崙鄉 64 號越堤路 <input type="checkbox"/> 麥寮鄉西濱大橋上		<input type="checkbox"/> 二崙鄉 96 號越堤路(高鐵橋旁) <input checked="" type="checkbox"/> 二崙鄉 74 號越堤路(二崙清潔隊) <input type="checkbox"/> 崙背鄉 40 號越堤路(草湖社區) <input type="checkbox"/> 麥寮鄉 10 號越堤路(出海口大沙洲)
現地狀況 描述	<input checked="" type="checkbox"/> 無人耕種區 <input checked="" type="checkbox"/> 抑制揚塵工法施作區 ( <input checked="" type="checkbox"/> 灘地灑水 <input checked="" type="checkbox"/> 綠覆蓋 <input checked="" type="checkbox"/> 水覆蓋 <input type="checkbox"/> 防風林 <input type="checkbox"/> 防塵網 <input type="checkbox"/> 培厚 <input type="checkbox"/> 疏濬 )		<input checked="" type="checkbox"/> 農耕施作區 <input type="checkbox"/> 其他: _____
主要裸露灘地	<input checked="" type="checkbox"/> 上游 ( <input type="checkbox"/> 北岸 <input checked="" type="checkbox"/> 河道中 <input checked="" type="checkbox"/> 南岸 ) / <input checked="" type="checkbox"/> 下游 ( <input type="checkbox"/> 北岸 <input type="checkbox"/> 河道中 <input checked="" type="checkbox"/> 南岸 )		
現地氣象資料	1. 現地風速: <u>8.3</u> m/s		2. 現地風向: <u>6</u> (degrees)
現場地形 描述	現地風速 8.3m/s，現場有機具位於攔水土堤內與河床便道上進行灑水作業，河道中工程作業進行中，下游河中島灘地及南岸低灘地裸露，稻草席鋪設工程進行中，今日無明顯揚塵發生。		
備註			



# 111 年度雲林縣濁水溪河川揚塵宣導、應變防制及環境清理計畫

## 濁水溪河川揚塵現場巡查紀錄單

巡查表單編號	Y1epb-111-092	巡查日期	111 年 10 月 30 日 星期日
現場照片			
	現地風速	現地狀況	
			
	現地狀況	抽砂船	
			
	現地狀況	灑水作業	
			
	灑水作業	現地狀況	

巡查人員：

**李銘維**

計畫經理：

**蔡明安**



# 111 年度雲林縣濁水溪河川揚塵宣導、應變防制及環境清理計畫

## 濁水溪河川揚塵現場巡查紀錄單

巡查表單編號	Y1epb-111-093		
巡查日期	111 年 10 月 30 日 星期日	巡查人員	<b>李銘維</b>
巡查原因	<input type="checkbox"/> 濁水溪揚塵 <input type="checkbox"/> 空氣品質劣化 <input type="checkbox"/> 沙塵暴 <input checked="" type="checkbox"/> 例行性巡查		
揚塵狀況 (能見度)	<input checked="" type="checkbox"/> 無揚塵 <input type="checkbox"/> 輕微揚塵 <input type="checkbox"/> 中度揚塵 <input type="checkbox"/> 嚴重揚塵 <input type="checkbox"/> 非常嚴重揚塵 (10KM 外) (5-10KM) (1-5 KM) (1 KM 內) (500 M 內)		
環保署 監測站 空氣品質 狀況描述	崙背測站監測資料(時間 10 : 00 )		麥寮測站監測資料(時間 10 : 00 )
	PM <sub>10</sub> 濃度: <u>50</u> $\mu\text{g}/\text{m}^3$ PM <sub>2.5</sub> 濃度: <u>24</u> $\mu\text{g}/\text{m}^3$ 風速: <u>1.7</u> m/s 風向: <u>350</u>		PM <sub>10</sub> 濃度: <u>57</u> $\mu\text{g}/\text{m}^3$ PM <sub>2.5</sub> 濃度: <u>21</u> $\mu\text{g}/\text{m}^3$ 風速: <u>6.3</u> m/s 風向: <u>0</u>
巡查地點	<input type="checkbox"/> 西螺鎮溪州大橋上 <input type="checkbox"/> 二崙鄉自強大橋上 <input checked="" type="checkbox"/> 二崙鄉 64 號越堤路 <input type="checkbox"/> 麥寮鄉西濱大橋上		<input type="checkbox"/> 二崙鄉 96 號越堤路(高鐵橋旁) <input type="checkbox"/> 二崙鄉 74 號越堤路(二崙清潔隊) <input type="checkbox"/> 崙背鄉 40 號越堤路(草湖社區) <input type="checkbox"/> 麥寮鄉 10 號越堤路(出海口大沙洲)
現地狀況 描述	<input checked="" type="checkbox"/> 無人耕種區 <input checked="" type="checkbox"/> 抑制揚塵工法施作區 ( <input type="checkbox"/> 灘地灑水 <input checked="" type="checkbox"/> 綠覆蓋 <input type="checkbox"/> 水覆蓋 <input checked="" type="checkbox"/> 防風林 <input type="checkbox"/> 防塵網 <input type="checkbox"/> 培厚 <input type="checkbox"/> 疏濬 )		<input checked="" type="checkbox"/> 農耕施作區 <input checked="" type="checkbox"/> 其他: <u>稻草</u>
主要裸露灘地	<input checked="" type="checkbox"/> 上游 ( <input type="checkbox"/> 北岸 <input type="checkbox"/> 河道中 <input checked="" type="checkbox"/> 南岸 ) / <input checked="" type="checkbox"/> 下游 ( <input type="checkbox"/> 北岸 <input type="checkbox"/> 河道中 <input checked="" type="checkbox"/> 南岸 )		
現地氣象資料	1. 現地風速: <u>4.7</u> m/s      2. 現地風向: <u>353</u> (degrees)		
現場地形 描述	現地風速 4.7m/s，複式斷面植生防風林狀況良好，農耕施作區狀況良好，現地無明顯揚塵發生。		
備註			



# 111 年度雲林縣濁水溪河川揚塵宣導、應變防制及環境清理計畫

## 濁水溪河川揚塵現場巡查紀錄單

巡查表單編號	Y1epb-111-093	巡查日期	111 年 10 月 30 日 星期日	
現場照片			現地風速	防風林
			現地狀況	現地狀況
			現地狀況	現地狀況
			現地狀況	現地狀況

巡查人員：

**李銘維**

計畫經理：

**蔡明安**



# 111 年度雲林縣濁水溪河川揚塵宣導、應變防制及環境清理計畫

## 濁水溪河川揚塵現場巡查紀錄單

巡查表單編號	Y1epb-111-094		
巡查日期	111 年 10 月 30 日 星期日	巡查人員	<b>李銘維</b>
巡查原因	<input type="checkbox"/> 濁水溪揚塵 <input type="checkbox"/> 空氣品質劣化 <input type="checkbox"/> 沙塵暴 <input checked="" type="checkbox"/> 例行性巡查		
揚塵狀況 (能見度)	<input type="checkbox"/> 無揚塵 <input checked="" type="checkbox"/> 輕微揚塵 <input type="checkbox"/> 中度揚塵 <input type="checkbox"/> 嚴重揚塵 <input type="checkbox"/> 非常嚴重揚塵 (10KM 外) (5-10KM) (1-5 KM) (1 KM 內) (500 M 內)		
環保署 監測站 空氣品質 狀況描述	崙背測站監測資料(時間 10 : 00 )		麥寮測站監測資料(時間 10 : 00 )
	PM <sub>10</sub> 濃度: <u>50</u> $\mu\text{g}/\text{m}^3$ PM <sub>2.5</sub> 濃度: <u>24</u> $\mu\text{g}/\text{m}^3$ 風速: <u>1.7</u> m/s 風向: <u>350</u>		PM <sub>10</sub> 濃度: <u>57</u> $\mu\text{g}/\text{m}^3$ PM <sub>2.5</sub> 濃度: <u>21</u> $\mu\text{g}/\text{m}^3$ 風速: <u>6.3</u> m/s 風向: <u>0</u>
巡查地點	<input type="checkbox"/> 西螺鎮溪州大橋上 <input type="checkbox"/> 二崙鄉自強大橋上 <input type="checkbox"/> 二崙鄉 64 號越堤路 <input type="checkbox"/> 麥寮鄉西濱大橋上		<input type="checkbox"/> 二崙鄉 96 號越堤路(高鐵橋旁) <input type="checkbox"/> 二崙鄉 74 號越堤路(二崙清潔隊) <input checked="" type="checkbox"/> 崙背鄉 40 號越堤路(草湖社區) <input type="checkbox"/> 麥寮鄉 10 號越堤路(出海口大沙洲)
現地狀況 描述	<input checked="" type="checkbox"/> 無人耕種區 <input checked="" type="checkbox"/> 農耕施作區 <input checked="" type="checkbox"/> 抑制揚塵工法施作區 <input type="checkbox"/> 其他: _____ ( <input type="checkbox"/> 灘地灑水 <input checked="" type="checkbox"/> 綠覆蓋 <input type="checkbox"/> 水覆蓋 <input checked="" type="checkbox"/> 防風林 <input type="checkbox"/> 防塵網 <input type="checkbox"/> 培厚 <input type="checkbox"/> 疏濬 )		
主要裸露灘地	<input checked="" type="checkbox"/> 上游 ( <input type="checkbox"/> 北岸 <input checked="" type="checkbox"/> 河道中 <input type="checkbox"/> 南岸 ) / <input checked="" type="checkbox"/> 下游 ( <input type="checkbox"/> 北岸 <input checked="" type="checkbox"/> 河道中 <input type="checkbox"/> 南岸 )		
現地氣象資料	1. 現地風速: <u>9.5</u> m/s      2. 現地風向: <u>358</u> (degrees)		
現場地形 描述	現地風速 9.5m/s，河道水位偏低，現場有機具進行灑水作業，河道中攔水土堤狀況良好，複式斷面防風林植生狀況良好，攔水土堤及高灘地部分農耕施作地無覆蓋區有明顯揚塵發生。		
備註			



# 111 年度雲林縣濁水溪河川揚塵宣導、應變防制及環境清理計畫

## 濁水溪河川揚塵現場巡查紀錄單

巡查表單編號	Y1epb-111-094	巡查日期	111 年 10 月 30 日 星期日
現場照片			
	現地風速	下游	
			
	北岸	上游	
			
	防風林	現地狀況	
			
	灑水作業	現地狀況	

巡查人員：

**李銘維**

計畫經理：

**蔡明安**



# 111 年度雲林縣濁水溪河川揚塵宣導、應變防制及環境清理計畫

## 濁水溪河川揚塵現場巡查紀錄單

巡查表單編號	Y1epb-111-095		
巡查日期	111 年 10 月 30 日 星期日	巡查人員	<b>李銘維</b>
巡查原因	<input type="checkbox"/> 濁水溪揚塵 <input type="checkbox"/> 空氣品質劣化 <input type="checkbox"/> 沙塵暴 <input checked="" type="checkbox"/> 例行性巡查		
揚塵狀況 (能見度)	<input type="checkbox"/> 無揚塵 <input checked="" type="checkbox"/> 輕微揚塵 <input type="checkbox"/> 中度揚塵 <input type="checkbox"/> 嚴重揚塵 <input type="checkbox"/> 非常嚴重揚塵 (10KM 外) (5-10KM) (1-5 KM) (1 KM 內) (500 M 內)		
環保署 監測站 空氣品質 狀況描述	崙背測站監測資料(時間 10 : 00 )		麥寮測站監測資料(時間 10 : 00 )
	PM <sub>10</sub> 濃度: <u>50</u> $\mu\text{g}/\text{m}^3$ PM <sub>2.5</sub> 濃度: <u>24</u> $\mu\text{g}/\text{m}^3$ 風速: <u>1.7</u> m/s 風向: <u>350</u>		PM <sub>10</sub> 濃度: <u>57</u> $\mu\text{g}/\text{m}^3$ PM <sub>2.5</sub> 濃度: <u>21</u> $\mu\text{g}/\text{m}^3$ 風速: <u>6.3</u> m/s 風向: <u>0</u>
巡查地點	<input type="checkbox"/> 西螺鎮溪州大橋上 <input type="checkbox"/> 二崙鄉自強大橋上 <input type="checkbox"/> 二崙鄉 64 號越堤路 <input checked="" type="checkbox"/> 麥寮鄉西濱大橋上		<input type="checkbox"/> 二崙鄉 96 號越堤路(高鐵橋旁) <input type="checkbox"/> 二崙鄉 74 號越堤路(二崙清潔隊) <input type="checkbox"/> 崙背鄉 40 號越堤路(草湖社區) <input type="checkbox"/> 麥寮鄉 10 號越堤路(出海口大沙洲)
現地狀況 描述	<input checked="" type="checkbox"/> 無人耕種區 <input type="checkbox"/> 農耕施作區 <input type="checkbox"/> 抑制揚塵工法施作區 <input checked="" type="checkbox"/> 其他: <u>稻草蓆</u> ( <input type="checkbox"/> 灘地灑水 <input checked="" type="checkbox"/> 綠覆蓋 <input checked="" type="checkbox"/> 水覆蓋 <input type="checkbox"/> 防風林 <input type="checkbox"/> 防塵網 <input type="checkbox"/> 培厚 <input type="checkbox"/> 疏濬 )		
主要裸露灘地	<input checked="" type="checkbox"/> 上游 ( <input type="checkbox"/> 北岸 <input type="checkbox"/> 河道中 <input checked="" type="checkbox"/> 南岸 ) / <input type="checkbox"/> 下游 ( <input type="checkbox"/> 北岸 <input type="checkbox"/> 河道中 <input checked="" type="checkbox"/> 南岸 )		
現地氣象資料	1. 現地風速: <u>8.9</u> m/s      2. 現地風向: <u>359</u> (degrees)		
現場地形 描述	現地風速 8.9m/s，河道水位偏低有裸露地浮出，河道中攔水土堤有輕微揚塵發生，橋下原防塵網稻草蓆鋪設地點野生綠覆良好，河道與低灘地綠覆良好，北岸複式斷面工程水線作業中。		
備註			



# 111 年度雲林縣濁水溪河川揚塵宣導、應變防制及環境清理計畫

## 濁水溪河川揚塵現場巡查紀錄單

巡查表單編號	Y1epb-111-095	巡查日期	111 年 10 月 30 日 星期日
現場 照片			
	現地風速	上游北岸	
			
	上游河道	上游南岸	
			
	上游河中灘地	下游河道	
			
	下游河中灘地	下游北岸	

巡查人員：

**李銘維**

計畫經理：

**蔡明安**



# 111 年度雲林縣濁水溪河川揚塵宣導、應變防制及環境清理計畫

## 濁水溪河川揚塵現場巡查紀錄單

巡查表單編號	Y1epb-111-096		
巡查日期	111 年 10 月 30 日 星期日	巡查人員	<u>李銘維</u>
巡查原因	<input type="checkbox"/> 濁水溪揚塵 <input type="checkbox"/> 空氣品質劣化 <input type="checkbox"/> 沙塵暴 <input checked="" type="checkbox"/> 例行性巡查		
揚塵狀況 (能見度)	<input checked="" type="checkbox"/> 無揚塵 <input type="checkbox"/> 輕微揚塵 <input type="checkbox"/> 中度揚塵 <input type="checkbox"/> 嚴重揚塵 <input type="checkbox"/> 非常嚴重揚塵 (10KM 外) (5-10KM) (1-5 KM) (1 KM 內) (500 M 內)		
環保署 監測站 空氣品質 狀況描述	崙背測站監測資料(時間 10 : 00 )		麥寮測站監測資料(時間 10 : 00 )
	PM <sub>10</sub> 濃度: <u>50</u> $\mu\text{g}/\text{m}^3$ PM <sub>2.5</sub> 濃度: <u>24</u> $\mu\text{g}/\text{m}^3$ 風速: <u>1.7</u> m/s 風向: <u>350</u>		PM <sub>10</sub> 濃度: <u>57</u> $\mu\text{g}/\text{m}^3$ PM <sub>2.5</sub> 濃度: <u>21</u> $\mu\text{g}/\text{m}^3$ 風速: <u>6.3</u> m/s 風向: <u>0</u>
巡查地點	<input type="checkbox"/> 西螺鎮溪州大橋上 <input type="checkbox"/> 二崙鄉自強大橋上 <input type="checkbox"/> 二崙鄉 64 號越堤路 <input type="checkbox"/> 麥寮鄉西濱大橋上		<input type="checkbox"/> 二崙鄉 96 號越堤路(高鐵橋旁) <input type="checkbox"/> 二崙鄉 74 號越堤路(二崙清潔隊) <input type="checkbox"/> 崙背鄉 40 號越堤路(草湖社區) <input checked="" type="checkbox"/> 麥寮鄉 10 號越堤路(出海口大沙洲)
現地狀況 描述	<input checked="" type="checkbox"/> 無人耕種區 <input checked="" type="checkbox"/> 抑制揚塵工法施作區 ( <input type="checkbox"/> 灘地灑水 <input checked="" type="checkbox"/> 綠覆蓋 <input checked="" type="checkbox"/> 水覆蓋 <input checked="" type="checkbox"/> 防風林 <input type="checkbox"/> 防塵網 <input type="checkbox"/> 培厚 <input type="checkbox"/> 疏濬 )		<input type="checkbox"/> 農耕施作區 <input type="checkbox"/> 其他: _____
主要裸露灘地	<input checked="" type="checkbox"/> 上游 ( <input checked="" type="checkbox"/> 北岸 <input checked="" type="checkbox"/> 河道中 <input type="checkbox"/> 南岸 ) / <input checked="" type="checkbox"/> 下游 ( <input type="checkbox"/> 北岸 <input checked="" type="checkbox"/> 河道中 <input checked="" type="checkbox"/> 南岸 )		
現地氣象資料	1. 現地風速: <u>11.7</u> m/s      2. 現地風向: <u>4</u> (degrees)		
現場地形 描述	現地風速 11.7m/s，河道水位偏低，低灘地無人耕種區水綠覆良好，便道灑水作業進行中，今日無明顯揚塵發生。		
備註			



# 111 年度雲林縣濁水溪河川揚塵宣導、應變防制及環境清理計畫

## 濁水溪河川揚塵現場巡查紀錄單

巡查表單編號	Y1epb-111-096	巡查日期	111 年 10 月 30 日 星期日	
現場 照片			現地風速	現地狀況
			現地狀況	灑水作業
			現地狀況	現地狀況
			現地狀況	現地狀況

巡查人員：

李銘維

計畫經理：

蔡明安