

# 111 年度雲林縣濁水溪河川揚塵宣導、應變防制及環境清理計畫

## 濁水溪河川揚塵現場巡查紀錄單

巡查表單編號	Y1epb-111-009		
巡查日期	111 年 08 月 09 日 星期二	巡查人員	<b>李銘維</b>
巡查原因	<input type="checkbox"/> 濁水溪揚塵 <input type="checkbox"/> 空氣品質劣化 <input type="checkbox"/> 沙塵暴 <input checked="" type="checkbox"/> 例行性巡查		
揚塵狀況 (能見度)	<input checked="" type="checkbox"/> 無揚塵 <input type="checkbox"/> 輕微揚塵 <input type="checkbox"/> 中度揚塵 <input type="checkbox"/> 嚴重揚塵 <input type="checkbox"/> 非常嚴重揚塵 (10KM 外) (5-10KM) (1-5 KM) (1 KM 內) (500 M 內)		
環保署 監測站 空氣品質 狀況描述	崙背測站監測資料(時間 09 : 00 )		麥寮測站監測資料(時間 09 : 00 )
	PM <sub>10</sub> 濃度: <u>36</u> $\mu\text{g}/\text{m}^3$	PM <sub>2.5</sub> 濃度: <u>20</u> $\mu\text{g}/\text{m}^3$	PM <sub>10</sub> 濃度: <u>43</u> $\mu\text{g}/\text{m}^3$
	風速: <u>1.3</u> m/s	風向: <u>291</u>	PM <sub>2.5</sub> 濃度: <u>20</u> $\mu\text{g}/\text{m}^3$
			風速: <u>2.9</u> m/s
			風向: <u>2</u>
巡查地點	<input checked="" type="checkbox"/> 西螺鎮溪州大橋上 <input type="checkbox"/> 二崙鄉自強大橋上 <input type="checkbox"/> 二崙鄉 64 號越堤路 <input type="checkbox"/> 麥寮鄉西濱大橋上		<input type="checkbox"/> 二崙鄉 96 號越堤路(高鐵橋旁) <input type="checkbox"/> 二崙鄉 74 號越堤路(二崙清潔隊) <input type="checkbox"/> 崙背鄉 40 號越堤路(草湖社區) <input type="checkbox"/> 麥寮鄉 10 號越堤路(出海口大沙洲)
現地狀況 描述	<input checked="" type="checkbox"/> 無人耕種區 <input checked="" type="checkbox"/> 抑制揚塵工法施作區 ( <input type="checkbox"/> 灘地灑水 <input checked="" type="checkbox"/> 綠覆蓋 <input checked="" type="checkbox"/> 水覆蓋 <input type="checkbox"/> 防風林 <input type="checkbox"/> 防塵網 <input type="checkbox"/> 培厚 <input type="checkbox"/> 疏濬 )		<input type="checkbox"/> 農耕施作區 <input checked="" type="checkbox"/> 其他: <u>鋪設稻草蓆</u>
主要裸露灘地	<input type="checkbox"/> 上游 ( <input type="checkbox"/> 北岸 <input type="checkbox"/> 河道中 <input type="checkbox"/> 南岸 ) / <input checked="" type="checkbox"/> 下游 ( <input checked="" type="checkbox"/> 北岸 <input checked="" type="checkbox"/> 河道中 <input type="checkbox"/> 南岸 )		
現地氣象資料	1. 現地風速: <u>4.4</u> m/s		2. 現地風向: <u>284</u> (degrees)
現場地形 描述	現地風速 4.4m/s，河道水位正常，河道中灘地培厚區稻草蓆部分損毀，南北岸河道中灘地綠覆蓋良好，攔水土提已損毀，無明顯揚塵發生。		
備註			



# 111 年度雲林縣濁水溪河川揚塵宣導、應變防制及環境清理計畫

## 濁水溪河川揚塵現場巡查紀錄單

巡查表單編號	Y1epb-111-009	巡查日期	111 年 08 月 09 日 星期二
現場 照片	 <p style="text-align: right; color: red;">2022.08.09</p>	 <p style="text-align: right; color: red;">2022.08.09</p>	
	 <p style="text-align: right; color: red;">2022.08.09</p>	 <p style="text-align: right; color: red;">2022.08.09</p>	
	 <p style="text-align: right; color: red;">2022.08.09</p>	 <p style="text-align: right; color: red;">2022.08.09</p>	
	 <p style="text-align: right; color: red;">2022.08.09</p>	 <p style="text-align: right; color: red;">2022.08.09</p>	

巡查人員：

**李銘維**


計畫經理：

**蔡明安**



# 111 年度雲林縣濁水溪河川揚塵宣導、應變防制及環境清理計畫

## 濁水溪河川揚塵現場巡查紀錄單

巡查表單編號	Y1epb-111-010		
巡查日期	111 年 08 月 09 日 星期二	巡查人員	
巡查原因	<input type="checkbox"/> 濁水溪揚塵 <input type="checkbox"/> 空氣品質劣化 <input type="checkbox"/> 沙塵暴 <input checked="" type="checkbox"/> 例行性巡查		
揚塵狀況 (能見度)	<input checked="" type="checkbox"/> 無揚塵 <input type="checkbox"/> 輕微揚塵 <input type="checkbox"/> 中度揚塵 <input type="checkbox"/> 嚴重揚塵 <input type="checkbox"/> 非常嚴重揚塵 (10KM 外) (5-10KM) (1-5 KM) (1 KM 內) (500 M 內)		
環保署 監測站 空氣品質 狀況描述	崙背測站監測資料(時間 09 : 00 )		麥寮測站監測資料(時間 09 : 00 )
	PM <sub>10</sub> 濃度: <u>36</u> $\mu\text{g}/\text{m}^3$	PM <sub>10</sub> 濃度: <u>43</u> $\mu\text{g}/\text{m}^3$	PM <sub>2.5</sub> 濃度: <u>20</u> $\mu\text{g}/\text{m}^3$
	PM <sub>2.5</sub> 濃度: <u>20</u> $\mu\text{g}/\text{m}^3$	風速: <u>1.3</u> m/s	風速: <u>2.9</u> m/s
	風向: <u>291</u>	風向: <u>2</u>	
巡查地點	<input type="checkbox"/> 西螺鎮溪州大橋上 <input checked="" type="checkbox"/> 二崙鄉 96 號越堤路(高鐵橋旁) <input type="checkbox"/> 二崙鄉自強大橋上 <input type="checkbox"/> 二崙鄉 74 號越堤路(二崙清潔隊) <input type="checkbox"/> 二崙鄉 64 號越堤路 <input type="checkbox"/> 崙背鄉 40 號越堤路(草湖社區) <input type="checkbox"/> 麥寮鄉西濱大橋上 <input type="checkbox"/> 麥寮鄉 10 號越堤路(出海口大沙洲)		
現地狀況 描述	<input checked="" type="checkbox"/> 無人耕種區 <input checked="" type="checkbox"/> 農耕施作區 <input checked="" type="checkbox"/> 抑制揚塵工法施作區 <input type="checkbox"/> 其他: _____ ( <input type="checkbox"/> 灘地灑水 <input checked="" type="checkbox"/> 綠覆蓋 <input checked="" type="checkbox"/> 水覆蓋 <input checked="" type="checkbox"/> 防風林 <input type="checkbox"/> 防塵網 <input type="checkbox"/> 培厚 <input type="checkbox"/> 疏濬 )		
主要裸露灘地	<input checked="" type="checkbox"/> 上游 ( <input checked="" type="checkbox"/> 北岸 <input checked="" type="checkbox"/> 河道中 <input type="checkbox"/> 南岸 ) / <input checked="" type="checkbox"/> 下游 ( <input type="checkbox"/> 北岸 <input checked="" type="checkbox"/> 河道中 <input type="checkbox"/> 南岸 )		
現地氣象資料	1. 現地風速: <u>3.5</u> m/s      2. 現地風向: <u>282</u> (degrees)		
現場地形 描述	現地風速 3.5m/s，河道水位正常，農耕施作區狀況良好，河中島裸露地無明顯揚塵發生。		
備註			



# 111 年度雲林縣濁水溪河川揚塵宣導、應變防制及環境清理計畫

## 濁水溪河川揚塵現場巡查紀錄單

巡查表單編號	Y1epb-111-010	巡查日期	111 年 08 月 09 日 星期二
現場 照片	 <p>2022.08.09</p>	 <p>2022.08.09</p>	
	 <p>2022.08.09</p>	 <p>2022.08.09</p>	
	 <p>2022.08.09</p>	 <p>2022.08.09</p>	
	 <p>2022.08.09</p>	 <p>2022.08.09</p>	

巡查人員：

李銘維


計畫經理：

蔡明安



# 111 年度雲林縣濁水溪河川揚塵宣導、應變防制及環境清理計畫

## 濁水溪河川揚塵現場巡查紀錄單

巡查表單編號	Y1epb-111-011		
巡查日期	111 年 08 月 09 日 星期二	巡查人員	
巡查原因	<input type="checkbox"/> 濁水溪揚塵 <input type="checkbox"/> 空氣品質劣化 <input type="checkbox"/> 沙塵暴 <input checked="" type="checkbox"/> 例行性巡查		
揚塵狀況 (能見度)	<input checked="" type="checkbox"/> 無揚塵 <input type="checkbox"/> 輕微揚塵 <input type="checkbox"/> 中度揚塵 <input type="checkbox"/> 嚴重揚塵 <input type="checkbox"/> 非常嚴重揚塵 (10KM 外)    (5-10KM)    (1-5 KM)    (1 KM 內)    (500 M 內)		
環保署 監測站 空氣品質 狀況描述	崙背測站監測資料(時間 09 : 00 )	麥寮測站監測資料(時間 09 : 00 )	
	PM <sub>10</sub> 濃度: <u>36</u> $\mu\text{g}/\text{m}^3$ PM <sub>2.5</sub> 濃度: <u>20</u> $\mu\text{g}/\text{m}^3$ 風速: <u>1.3</u> m/s 風向: <u>291</u>	PM <sub>10</sub> 濃度: <u>43</u> $\mu\text{g}/\text{m}^3$ PM <sub>2.5</sub> 濃度: <u>20</u> $\mu\text{g}/\text{m}^3$ 風速: <u>2.9</u> m/s 風向: <u>2</u>	
巡查地點	<input type="checkbox"/> 西螺鎮溪州大橋上 <input checked="" type="checkbox"/> 二崙鄉自強大橋上 <input type="checkbox"/> 二崙鄉 64 號越堤路 <input type="checkbox"/> 麥寮鄉西濱大橋上	<input type="checkbox"/> 二崙鄉 96 號越堤路(高鐵橋旁) <input type="checkbox"/> 二崙鄉 74 號越堤路(二崙清潔隊) <input type="checkbox"/> 崙背鄉 40 號越堤路(草湖社區) <input type="checkbox"/> 麥寮鄉 10 號越堤路(出海口大沙洲)	
現地狀況 描述	<input checked="" type="checkbox"/> 無人耕種區 <input type="checkbox"/> 農耕施作區 <input checked="" type="checkbox"/> 抑制揚塵工法施作區 <input checked="" type="checkbox"/> 其他: <u>鋪設稻草蓆</u> ( <input type="checkbox"/> 灘地灑水 <input checked="" type="checkbox"/> 綠覆蓋 <input type="checkbox"/> 水覆蓋 <input type="checkbox"/> 防風林 <input type="checkbox"/> 防塵網 <input type="checkbox"/> 培厚 <input type="checkbox"/> 疏濬 )		
主要裸露灘地	<input checked="" type="checkbox"/> 上游 ( <input type="checkbox"/> 北岸 <input checked="" type="checkbox"/> 河道中 <input type="checkbox"/> 南岸 ) / <input checked="" type="checkbox"/> 下游 ( <input type="checkbox"/> 北岸 <input checked="" type="checkbox"/> 河道中 <input type="checkbox"/> 南岸 )		
現地氣象資料	1. 現地風速: <u>3.0</u> m/s                      2. 現地風向: <u>296</u> (degrees)		
現場地形 描述	現地風速 3.0m/s，河道水位正常，南北岸農耕施作區種植情形良好，南岸上游稻草蓆位於感潮帶部分已損毀，現場無明顯揚塵發生。		
備註			



# 111 年度雲林縣濁水溪河川揚塵宣導、應變防制及環境清理計畫

## 濁水溪河川揚塵現場巡查紀錄單

巡查表單編號	Y1epb-111-011	巡查日期	111 年 08 月 09 日 星期二
現場 照片	 <p>2022.08.09</p>	 <p>2022.08.09</p>	
	 <p>2022.08.09</p>	 <p>2022.08.09</p>	
	 <p>2022.08.09</p>	 <p>2022.08.09</p>	
	 <p>2022.08.09</p>	 <p>2022.08.09</p>	

巡查人員：

李銘維

計畫經理：

蔡明安



# 111 年度雲林縣濁水溪河川揚塵宣導、應變防制及環境清理計畫







## 濁水溪河川揚塵現場巡查紀錄單

巡查表單編號	Y1epb-111-012		
巡查日期	111 年 08 月 09 日 星期二	巡查人員	<b>李銘維</b>
巡查原因	<input type="checkbox"/> 濁水溪揚塵 <input type="checkbox"/> 空氣品質劣化 <input type="checkbox"/> 沙塵暴 <input checked="" type="checkbox"/> 例行性巡查		
揚塵狀況 (能見度)	<input checked="" type="checkbox"/> 無揚塵 <input type="checkbox"/> 輕微揚塵 <input type="checkbox"/> 中度揚塵 <input type="checkbox"/> 嚴重揚塵 <input type="checkbox"/> 非常嚴重揚塵 (10KM 外) (5-10KM) (1-5 KM) (1 KM 內) (500 M 內)		
環保署 監測站 空氣品質 狀況描述	崙背測站監測資料(時間 09 : 00 )		麥寮測站監測資料(時間 09 : 00 )
	PM <sub>10</sub> 濃度: <u>36</u> $\mu\text{g}/\text{m}^3$ PM <sub>2.5</sub> 濃度: <u>20</u> $\mu\text{g}/\text{m}^3$ 風速: <u>1.3</u> m/s 風向: <u>291</u>		PM <sub>10</sub> 濃度: <u>43</u> $\mu\text{g}/\text{m}^3$ PM <sub>2.5</sub> 濃度: <u>20</u> $\mu\text{g}/\text{m}^3$ 風速: <u>2.9</u> m/s 風向: <u>2</u>
巡查地點	<input type="checkbox"/> 西螺鎮溪州大橋上 <input type="checkbox"/> 二崙鄉自強大橋上 <input type="checkbox"/> 二崙鄉 64 號越堤路 <input type="checkbox"/> 麥寮鄉西濱大橋上		<input type="checkbox"/> 二崙鄉 96 號越堤路(高鐵橋旁) <input checked="" type="checkbox"/> 二崙鄉 74 號越堤路(二崙清潔隊) <input type="checkbox"/> 崙背鄉 40 號越堤路(草湖社區) <input type="checkbox"/> 麥寮鄉 10 號越堤路(出海口大沙洲)
現地狀況 描述	<input checked="" type="checkbox"/> 無人耕種區 <input checked="" type="checkbox"/> 抑制揚塵工法施作區 ( <input checked="" type="checkbox"/> 灘地灑水 <input checked="" type="checkbox"/> 綠覆蓋 <input checked="" type="checkbox"/> 水覆蓋 <input type="checkbox"/> 防風林 <input type="checkbox"/> 防塵網 <input type="checkbox"/> 培厚 <input type="checkbox"/> 疏濬 )		<input checked="" type="checkbox"/> 農耕施作區 <input type="checkbox"/> 其他: _____
主要裸露灘地	<input checked="" type="checkbox"/> 上游 ( <input type="checkbox"/> 北岸 <input checked="" type="checkbox"/> 河道中 <input checked="" type="checkbox"/> 南岸 ) / <input checked="" type="checkbox"/> 下游 ( <input type="checkbox"/> 北岸 <input type="checkbox"/> 河道中 <input checked="" type="checkbox"/> 南岸 )		
現地氣象資料	1. 現地風速: <u>6.1</u> m/s      2. 現地風向: <u>295</u> (degrees)		
現場地形 描述	現地風速 6.1m/s，碎石道路鋪設狀況良好，疏濬工程持續進行中，農耕施作區狀況良好，今日無明顯揚塵發生。		
備註			



# 111 年度雲林縣濁水溪河川揚塵宣導、應變防制及環境清理計畫

## 濁水溪河川揚塵現場巡查紀錄單

巡查表單編號	Y1epb-111-012	巡查日期	111 年 08 月 09 日 星期二
現場 照片	 <p>2022.08.09</p>	 <p>2022.08.09</p>	
	 <p>2022.08.09</p>	 <p>2022.08.09</p>	
	 <p>2022.08.09</p>	 <p>2022.08.09</p>	
	 <p>2022.08.09</p>	 <p>2022.08.09</p>	

巡查人員：

李銘維


計畫經理：

蔡明安



# 111 年度雲林縣濁水溪河川揚塵宣導、應變防制及環境清理計畫

## 濁水溪河川揚塵現場巡查紀錄單

巡查表單編號	Y1epb-111-013		
巡查日期	111 年 08 月 09 日 星期二	巡查人員	
巡查原因	<input type="checkbox"/> 濁水溪揚塵 <input type="checkbox"/> 空氣品質劣化 <input type="checkbox"/> 沙塵暴 <input checked="" type="checkbox"/> 例行性巡查		
揚塵狀況 (能見度)	<input checked="" type="checkbox"/> 無揚塵 <input type="checkbox"/> 輕微揚塵 <input type="checkbox"/> 中度揚塵 <input type="checkbox"/> 嚴重揚塵 <input type="checkbox"/> 非常嚴重揚塵 (10KM 外) (5-10KM) (1-5 KM) (1 KM 內) (500 M 內)		
環保署 監測站 空氣品質 狀況描述	崙背測站監測資料(時間 10 : 00 )		麥寮測站監測資料(時間 10 : 00 )
	PM <sub>10</sub> 濃度: <u>40</u> $\mu\text{g}/\text{m}^3$ PM <sub>2.5</sub> 濃度: <u>21</u> $\mu\text{g}/\text{m}^3$ 風速: <u>1.6</u> m/s 風向: <u>323</u>		PM <sub>10</sub> 濃度: <u>25</u> $\mu\text{g}/\text{m}^3$ PM <sub>2.5</sub> 濃度: <u>11</u> $\mu\text{g}/\text{m}^3$ 風速: <u>1.3</u> m/s 風向: <u>355</u>
巡查地點	<input type="checkbox"/> 西螺鎮溪州大橋上 <input type="checkbox"/> 二崙鄉自強大橋上 <input checked="" type="checkbox"/> 二崙鄉 64 號越堤路 <input type="checkbox"/> 麥寮鄉西濱大橋上		<input type="checkbox"/> 二崙鄉 96 號越堤路(高鐵橋旁) <input type="checkbox"/> 二崙鄉 74 號越堤路(二崙清潔隊) <input type="checkbox"/> 崙背鄉 40 號越堤路(草湖社區) <input type="checkbox"/> 麥寮鄉 10 號越堤路(出海口大沙洲)
現地狀況 描述	<input checked="" type="checkbox"/> 無人耕種區 <input checked="" type="checkbox"/> 農耕施作區 <input checked="" type="checkbox"/> 抑制揚塵工法施作區 <input checked="" type="checkbox"/> 其他: <u>稻草</u> ( <input type="checkbox"/> 灘地灑水 <input checked="" type="checkbox"/> 綠覆蓋 <input type="checkbox"/> 水覆蓋 <input checked="" type="checkbox"/> 防風林 <input type="checkbox"/> 防塵網 <input type="checkbox"/> 培厚 <input type="checkbox"/> 疏濬 )		
主要裸露灘地	<input checked="" type="checkbox"/> 上游 ( <input type="checkbox"/> 北岸 <input type="checkbox"/> 河道中 <input checked="" type="checkbox"/> 南岸 ) / <input checked="" type="checkbox"/> 下游 ( <input type="checkbox"/> 北岸 <input type="checkbox"/> 河道中 <input checked="" type="checkbox"/> 南岸 )		
現地氣象資料	1. 現地風速: <u>3.7</u> m/s      2. 現地風向: <u>331</u> (degrees)		
現場地形 描述	現地風速 3.7m/s, 無人耕種區綠覆良好, 兩側植生防風林狀況良好, 農耕施作區狀況良好, 現場無明顯揚塵發生。		
備註			



# 111 年度雲林縣濁水溪河川揚塵宣導、應變防制及環境清理計畫

## 濁水溪河川揚塵現場巡查紀錄單

巡查表單編號	Y1epb-111-013	巡查日期	111 年 08 月 09 日 星期二
現場 照片	 <p>2022.08.09</p>	 <p>2022.08.09</p>	
	 <p>2022.08.09</p>	 <p>2022.08.09</p>	
	 <p>2022.08.09</p>	 <p>2022.08.09</p>	
	 <p>2022.08.09</p>	 <p>2022.08.09</p>	

巡查人員：

李銘維

計畫經理：

蔡明安



# 111 年度雲林縣濁水溪河川揚塵宣導、應變防制及環境清理計畫

## 濁水溪河川揚塵現場巡查紀錄單

巡查表單編號	Y1epb-111-014		
巡查日期	111 年 08 月 09 日 星期二	巡查人員	<b>李銘維</b>
巡查原因	<input type="checkbox"/> 濁水溪揚塵 <input type="checkbox"/> 空氣品質劣化 <input type="checkbox"/> 沙塵暴 <input checked="" type="checkbox"/> 例行性巡查		
揚塵狀況 (能見度)	<input checked="" type="checkbox"/> 無揚塵 <input type="checkbox"/> 輕微揚塵 <input type="checkbox"/> 中度揚塵 <input type="checkbox"/> 嚴重揚塵 <input type="checkbox"/> 非常嚴重揚塵 (10KM 外) (5-10KM) (1-5 KM) (1 KM 內) (500 M 內)		
環保署 監測站 空氣品質 狀況描述	崙背測站監測資料(時間 10 : 00 )		麥寮測站監測資料(時間 10 : 00 )
	PM <sub>10</sub> 濃度: <u>40</u> $\mu\text{g}/\text{m}^3$ PM <sub>2.5</sub> 濃度: <u>21</u> $\mu\text{g}/\text{m}^3$ 風速: <u>1.6</u> m/s 風向: <u>323</u>		PM <sub>10</sub> 濃度: <u>25</u> $\mu\text{g}/\text{m}^3$ PM <sub>2.5</sub> 濃度: <u>11</u> $\mu\text{g}/\text{m}^3$ 風速: <u>1.3</u> m/s 風向: <u>355</u>
巡查地點	<input type="checkbox"/> 西螺鎮溪州大橋上 <input type="checkbox"/> 二崙鄉 96 號越堤路(高鐵橋旁) <input type="checkbox"/> 二崙鄉自強大橋上 <input type="checkbox"/> 二崙鄉 74 號越堤路(二崙清潔隊) <input type="checkbox"/> 二崙鄉 64 號越堤路 <input checked="" type="checkbox"/> 崙背鄉 40 號越堤路(草湖社區) <input type="checkbox"/> 麥寮鄉西濱大橋上 <input type="checkbox"/> 麥寮鄉 10 號越堤路(出海口大沙洲)		
現地狀況 描述	<input checked="" type="checkbox"/> 無人耕種區 <input checked="" type="checkbox"/> 農耕施作區 <input checked="" type="checkbox"/> 抑制揚塵工法施作區 <input type="checkbox"/> 其他: _____ ( <input type="checkbox"/> 灘地灑水 <input checked="" type="checkbox"/> 綠覆蓋 <input type="checkbox"/> 水覆蓋 <input checked="" type="checkbox"/> 防風林 <input type="checkbox"/> 防塵網 <input type="checkbox"/> 培厚 <input type="checkbox"/> 疏濬 )		
主要裸露灘地	<input checked="" type="checkbox"/> 上游 ( <input type="checkbox"/> 北岸 <input checked="" type="checkbox"/> 河道中 <input type="checkbox"/> 南岸 ) / <input checked="" type="checkbox"/> 下游 ( <input type="checkbox"/> 北岸 <input checked="" type="checkbox"/> 河道中 <input type="checkbox"/> 南岸 )		
現地氣象資料	1. 現地風速: <u>5.0</u> m/s      2. 現地風向: <u>335</u> (degrees)		
現場地形 描述	現地風速 5.0m/s，河道水位正常，無人耕種區綠覆良好，農耕施作區情形良好，現場防風林植生狀況良好，現場無明顯揚塵發生。		
備註			



# 111 年度雲林縣濁水溪河川揚塵宣導、應變防制及環境清理計畫

## 濁水溪河川揚塵現場巡查紀錄單

巡查表單編號	Y1epb-111-014	巡查日期	111 年 08 月 09 日 星期二
現場 照片	 <p>2022.08.09</p>	 <p>2022.08.09</p>	
	 <p>2022.08.09</p>	 <p>2022.08.09</p>	
	 <p>2022.08.09</p>	 <p>2022.08.09</p>	
	 <p>2022.08.09</p>	 <p>2022.08.09</p>	

巡查人員：

李銘維

計畫經理：

蔡明安



# 111 年度雲林縣濁水溪河川揚塵宣導、應變防制及環境清理計畫









## 濁水溪河川揚塵現場巡查紀錄單

巡查表單編號	Y1epb-111-015		
巡查日期	111 年 08 月 09 日 星期二	巡查人員	<b>李銘維</b>
巡查原因	<input type="checkbox"/> 濁水溪揚塵 <input type="checkbox"/> 空氣品質劣化 <input type="checkbox"/> 沙塵暴 <input checked="" type="checkbox"/> 例行性巡查		
揚塵狀況 (能見度)	<input checked="" type="checkbox"/> 無揚塵 <input type="checkbox"/> 輕微揚塵 <input type="checkbox"/> 中度揚塵 <input type="checkbox"/> 嚴重揚塵 <input type="checkbox"/> 非常嚴重揚塵 (10KM 外)    (5-10KM)    (1-5 KM)    (1 KM 內)    (500 M 內)		
環保署 監測站 空氣品質 狀況描述	崙背測站監測資料(時間 10 : 00 )		麥寮測站監測資料(時間 10 : 00 )
	PM <sub>10</sub> 濃度: <u>40</u> $\mu\text{g}/\text{m}^3$ PM <sub>2.5</sub> 濃度: <u>21</u> $\mu\text{g}/\text{m}^3$ 風速: <u>1.6</u> m/s 風向: <u>323</u>		PM <sub>10</sub> 濃度: <u>25</u> $\mu\text{g}/\text{m}^3$ PM <sub>2.5</sub> 濃度: <u>11</u> $\mu\text{g}/\text{m}^3$ 風速: <u>1.3</u> m/s 風向: <u>355</u>
巡查地點	<input type="checkbox"/> 西螺鎮溪州大橋上 <input type="checkbox"/> 二崙鄉自強大橋上 <input type="checkbox"/> 二崙鄉 64 號越堤路 <input checked="" type="checkbox"/> 麥寮鄉西濱大橋上		<input type="checkbox"/> 二崙鄉 96 號越堤路(高鐵橋旁) <input type="checkbox"/> 二崙鄉 74 號越堤路(二崙清潔隊) <input type="checkbox"/> 崙背鄉 40 號越堤路(草湖社區) <input type="checkbox"/> 麥寮鄉 10 號越堤路(出海口大沙洲)
現地狀況 描述	<input checked="" type="checkbox"/> 無人耕種區 <input type="checkbox"/> 抑制揚塵工法施作區 ( <input type="checkbox"/> 灘地灑水 <input checked="" type="checkbox"/> 綠覆蓋 <input checked="" type="checkbox"/> 水覆蓋 <input type="checkbox"/> 防風林 <input type="checkbox"/> 防塵網 <input type="checkbox"/> 培厚 <input type="checkbox"/> 疏濬 )		
主要裸露灘地	<input checked="" type="checkbox"/> 上游 ( <input type="checkbox"/> 北岸 <input type="checkbox"/> 河道中 <input checked="" type="checkbox"/> 南岸 ) / <input type="checkbox"/> 下游 ( <input type="checkbox"/> 北岸 <input type="checkbox"/> 河道中 <input checked="" type="checkbox"/> 南岸 )		
現地氣象資料	1. 現地風速: <u>3.4</u> m/s      2. 現地風向: <u>329</u> (degrees)		
現場地形 描述	現地風速 3.4m/s，河道水位正常，無人耕種區水綠覆良好，上下游河道中稻草蓆部分損毀，今日無揚塵發生。		
備註			



# 111 年度雲林縣濁水溪河川揚塵宣導、應變防制及環境清理計畫

## 濁水溪河川揚塵現場巡查紀錄單

巡查表單編號	Y1epb-111-015	巡查日期	111 年 08 月 09 日 星期二
現場 照片	 <p>2022.08.09</p>	 <p>2022.08.09</p>	
	 <p>2022.08.09</p>	 <p>2022.08.09</p>	
	 <p>2022.08.09</p>	 <p>2022.08.09</p>	
	 <p>2022.08.09</p>	 <p>2022.08.09</p>	

巡查人員：

李銘維


計畫經理：

蔡明安



# 111 年度雲林縣濁水溪河川揚塵宣導、應變防制及環境清理計畫

## 濁水溪河川揚塵現場巡查紀錄單

巡查表單編號	Y1epb-111-016		
巡查日期	111 年 08 月 09 日 星期二	巡查人員	
巡查原因	<input type="checkbox"/> 濁水溪揚塵 <input type="checkbox"/> 空氣品質劣化 <input type="checkbox"/> 沙塵暴 <input checked="" type="checkbox"/> 例行性巡查		
揚塵狀況 (能見度)	<input checked="" type="checkbox"/> 無揚塵 <input type="checkbox"/> 輕微揚塵 <input type="checkbox"/> 中度揚塵 <input type="checkbox"/> 嚴重揚塵 <input type="checkbox"/> 非常嚴重揚塵 (10KM 外) (5-10KM) (1-5 KM) (1 KM 內) (500 M 內)		
環保署 監測站 空氣品質 狀況描述	崙背測站監測資料(時間 10 : 00 )		麥寮測站監測資料(時間 10 : 00 )
	PM <sub>10</sub> 濃度: <u>40</u> $\mu\text{g}/\text{m}^3$ PM <sub>2.5</sub> 濃度: <u>21</u> $\mu\text{g}/\text{m}^3$ 風速: <u>1.6</u> m/s 風向: <u>323</u>		PM <sub>10</sub> 濃度: <u>25</u> $\mu\text{g}/\text{m}^3$ PM <sub>2.5</sub> 濃度: <u>11</u> $\mu\text{g}/\text{m}^3$ 風速: <u>1.3</u> m/s 風向: <u>355</u>
巡查地點	<input type="checkbox"/> 西螺鎮溪州大橋上 <input type="checkbox"/> 二崙鄉自強大橋上 <input type="checkbox"/> 二崙鄉 64 號越堤路 <input type="checkbox"/> 麥寮鄉西濱大橋上		<input type="checkbox"/> 二崙鄉 96 號越堤路(高鐵橋旁) <input type="checkbox"/> 二崙鄉 74 號越堤路(二崙清潔隊) <input type="checkbox"/> 崙背鄉 40 號越堤路(草湖社區) <input checked="" type="checkbox"/> 麥寮鄉 10 號越堤路(出海口大沙洲)
現地狀況 描述	<input checked="" type="checkbox"/> 無人耕種區 <input type="checkbox"/> 農耕施作區 <input checked="" type="checkbox"/> 抑制揚塵工法施作區 <input type="checkbox"/> 其他: _____ ( <input type="checkbox"/> 灘地灑水 <input checked="" type="checkbox"/> 綠覆蓋 <input checked="" type="checkbox"/> 水覆蓋 <input checked="" type="checkbox"/> 防風林 <input type="checkbox"/> 防塵網 <input type="checkbox"/> 培厚 <input type="checkbox"/> 疏濬 )		
主要裸露灘地	<input checked="" type="checkbox"/> 上游 ( <input checked="" type="checkbox"/> 北岸 <input checked="" type="checkbox"/> 河道中 <input type="checkbox"/> 南岸 ) / <input checked="" type="checkbox"/> 下游 ( <input type="checkbox"/> 北岸 <input checked="" type="checkbox"/> 河道中 <input checked="" type="checkbox"/> 南岸 )		
現地氣象資料	1. 現地風速: <u>5.3</u> m/s      2. 現地風向: <u>359</u> (degrees)		
現場地形 描述	現地風速 5.3m/s，無人耕種區綠覆良好，北岸裸露地有機具作業，南岸疏濬工程作業中，現場無明顯揚塵發生。		
備註			



# 111 年度雲林縣濁水溪河川揚塵宣導、應變防制及環境清理計畫

## 濁水溪河川揚塵現場巡查紀錄單

巡查表單編號	Y1epb-111-016	巡查日期	111 年 08 月 09 日 星期二
現場 照片	 <p style="text-align: right; color: red;">2022.08.09</p>	 <p style="text-align: right; color: red;">2022.08.09</p>	
	 <p style="text-align: right; color: red;">2022.08.09</p>	 <p style="text-align: right; color: red;">2022.08.09</p>	
	 <p style="text-align: right; color: red;">2022.08.09</p>	 <p style="text-align: right; color: red;">2022.08.09</p>	
	 <p style="text-align: right; color: red;">2022.08.09</p>	 <p style="text-align: right; color: red;">2022.08.09</p>	

巡查人員：

**李銘維**

計畫經理：

**蔡明安**



# 111 年度雲林縣濁水溪河川揚塵宣導、應變防制及環境清理計畫









## 濁水溪河川揚塵現場巡查紀錄單

巡查表單編號	Y1epb-111-017		
巡查日期	111 年 08 月 24 日 星期三	巡查人員	<b>李銘維</b>
巡查原因	<input type="checkbox"/> 濁水溪揚塵 <input type="checkbox"/> 空氣品質劣化 <input type="checkbox"/> 沙塵暴 <input checked="" type="checkbox"/> 例行性巡查		
揚塵狀況 (能見度)	<input checked="" type="checkbox"/> 無揚塵 <input type="checkbox"/> 輕微揚塵 <input type="checkbox"/> 中度揚塵 <input type="checkbox"/> 嚴重揚塵 <input type="checkbox"/> 非常嚴重揚塵 (10KM 外)    (5-10KM)    (1-5 KM)    (1 KM 內)    (500 M 內)		
環保署 監測站 空氣品質 狀況描述	崙背測站監測資料(時間 09 : 00 )	麥寮測站監測資料(時間 09 : 00 )	
	PM <sub>10</sub> 濃度: <u>34</u> $\mu\text{g}/\text{m}^3$ PM <sub>2.5</sub> 濃度: <u>18</u> $\mu\text{g}/\text{m}^3$ 風速: <u>0.8</u> m/s 風向: <u>283</u>	PM <sub>10</sub> 濃度: <u>27</u> $\mu\text{g}/\text{m}^3$ PM <sub>2.5</sub> 濃度: <u>9</u> $\mu\text{g}/\text{m}^3$ 風速: <u>1.4</u> m/s 風向: <u>274</u>	
巡查地點	<input checked="" type="checkbox"/> 西螺鎮溪州大橋上 <input type="checkbox"/> 二崙鄉自強大橋上 <input type="checkbox"/> 二崙鄉 64 號越堤路 <input type="checkbox"/> 麥寮鄉西濱大橋上 <input type="checkbox"/> 二崙鄉 96 號越堤路(高鐵橋旁) <input type="checkbox"/> 二崙鄉 74 號越堤路(二崙清潔隊) <input type="checkbox"/> 崙背鄉 40 號越堤路(草湖社區) <input type="checkbox"/> 麥寮鄉 10 號越堤路(出海口大沙洲)		
現地狀況 描述	<input checked="" type="checkbox"/> 無人耕種區 <input type="checkbox"/> 農耕施作區 <input checked="" type="checkbox"/> 抑制揚塵工法施作區 <input checked="" type="checkbox"/> 其他: <u>鋪設稻草蓆</u> ( <input type="checkbox"/> 灘地灑水 <input checked="" type="checkbox"/> 綠覆蓋 <input checked="" type="checkbox"/> 水覆蓋 <input type="checkbox"/> 防風林 <input type="checkbox"/> 防塵網 <input type="checkbox"/> 培厚 <input type="checkbox"/> 疏濬 )		
主要裸露灘地	<input type="checkbox"/> 上游 ( <input type="checkbox"/> 北岸 <input type="checkbox"/> 河道中 <input type="checkbox"/> 南岸 ) / <input checked="" type="checkbox"/> 下游 ( <input checked="" type="checkbox"/> 北岸 <input checked="" type="checkbox"/> 河道中 <input type="checkbox"/> 南岸 )		
現地氣象資料	1. 現地風速: <u>1.3</u> m/s                      2. 現地風向: <u>289</u> (degrees)		
現場地形 描述	現地風速 1.3m/s，河道水位正常，河道中灘地培厚區稻草蓆部分損毀，南北岸河道中灘地綠覆蓋良好，攔水土堤已損毀，今日無明顯揚塵發生。		
備註			



# 111 年度雲林縣濁水溪河川揚塵宣導、應變防制及環境清理計畫

## 濁水溪河川揚塵現場巡查紀錄單

巡查表單編號	Y1epb-111-017	巡查日期	111 年 08 月 24 日 星期三
現場 照片			
			
			
			

巡查人員：

**李銘維**

計畫經理：

**蔡明安**







# 111 年度雲林縣濁水溪河川揚塵宣導、應變防制及環境清理計畫

## 濁水溪河川揚塵現場巡查紀錄單

巡查表單編號	Y1epb-111-018	巡查日期	111 年 08 月 24 日 星期三
現場 照片	 <p>2022.08.24</p>	 <p>2022.08.24</p>	
	 <p>2022.08.24</p>	 <p>2022.08.24</p>	
	 <p>2022.08.24</p>	 <p>2022.08.24</p>	
	 <p>2022.08.24</p>	 <p>2022.08.24</p>	

巡查人員：

**李銘維**

計畫經理：

**蔡明安**



# 111 年度雲林縣濁水溪河川揚塵宣導、應變防制及環境清理計畫









## 濁水溪河川揚塵現場巡查紀錄單

巡查表單編號	Y1epb-111-019		
巡查日期	111 年 08 月 24 日 星期三	巡查人員	李銘維
巡查原因	<input type="checkbox"/> 濁水溪揚塵 <input type="checkbox"/> 空氣品質劣化 <input type="checkbox"/> 沙塵暴 <input checked="" type="checkbox"/> 例行性巡查		
揚塵狀況 (能見度)	<input checked="" type="checkbox"/> 無揚塵 <input type="checkbox"/> 輕微揚塵 <input type="checkbox"/> 中度揚塵 <input type="checkbox"/> 嚴重揚塵 <input type="checkbox"/> 非常嚴重揚塵 (10KM 外)    (5-10KM)    (1-5 KM)    (1 KM 內)    (500 M 內)		
環保署 監測站 空氣品質 狀況描述	崙背測站監測資料(時間 09 : 00 )		麥寮測站監測資料(時間 09 : 00 )
	PM <sub>10</sub> 濃度: <u>34</u> $\mu\text{g}/\text{m}^3$	PM <sub>10</sub> 濃度: <u>27</u> $\mu\text{g}/\text{m}^3$	PM <sub>2.5</sub> 濃度: <u>9</u> $\mu\text{g}/\text{m}^3$
	PM <sub>2.5</sub> 濃度: <u>18</u> $\mu\text{g}/\text{m}^3$	風速: <u>1.4</u> m/s	風向: <u>274</u>
	風速: <u>0.8</u> m/s		
	風向: <u>283</u>		
巡查地點	<input type="checkbox"/> 西螺鎮溪州大橋上 <input type="checkbox"/> 二崙鄉 96 號越堤路(高鐵橋旁) <input checked="" type="checkbox"/> 二崙鄉自強大橋上 <input type="checkbox"/> 二崙鄉 74 號越堤路(二崙清潔隊) <input type="checkbox"/> 二崙鄉 64 號越堤路 <input type="checkbox"/> 崙背鄉 40 號越堤路(草湖社區) <input type="checkbox"/> 麥寮鄉西濱大橋上 <input type="checkbox"/> 麥寮鄉 10 號越堤路(出海口大沙洲)		
現地狀況 描述	<input checked="" type="checkbox"/> 無人耕種區 <input type="checkbox"/> 農耕施作區 <input checked="" type="checkbox"/> 抑制揚塵工法施作區 <input checked="" type="checkbox"/> 其他: <u>鋪設稻草蓆</u> ( <input type="checkbox"/> 灘地灑水 <input checked="" type="checkbox"/> 綠覆蓋 <input type="checkbox"/> 水覆蓋 <input type="checkbox"/> 防風林 <input type="checkbox"/> 防塵網 <input type="checkbox"/> 培厚 <input type="checkbox"/> 疏濬 )		
主要裸露灘地	<input checked="" type="checkbox"/> 上游 ( <input type="checkbox"/> 北岸 <input checked="" type="checkbox"/> 河道中 <input type="checkbox"/> 南岸 ) / <input checked="" type="checkbox"/> 下游 ( <input type="checkbox"/> 北岸 <input checked="" type="checkbox"/> 河道中 <input type="checkbox"/> 南岸 )		
現地氣象資料	1. 現地風速: <u>2.9</u> m/s                      2. 現地風向: <u>284</u> (degrees)		
現場地形 描述	現地風速 2.9m/s，河道水位正常，農耕耕種區狀況良好，河道中上游稻草蓆部分損毀，今日無明顯揚塵發生。		
備註			



# 111 年度雲林縣濁水溪河川揚塵宣導、應變防制及環境清理計畫

## 濁水溪河川揚塵現場巡查紀錄單

巡查表單編號	Y1epb-111-019	巡查日期	111 年 08 月 24 日 星期三
現場 照片	 <p>2022.08.24</p>	 <p>2022.08.24</p>	
	 <p>2022.08.24</p>	 <p>2022.08.24</p>	
	 <p>2022.08.24</p>	 <p>2022.08.24</p>	
	 <p>2022.08.24</p>	 <p>2022.08.24</p>	

巡查人員：

**李銘維**

計畫經理：

**蔡明安**



# 111 年度雲林縣濁水溪河川揚塵宣導、應變防制及環境清理計畫

## 濁水溪河川揚塵現場巡查紀錄單

巡查表單編號	Y1epb-111-020		
巡查日期	111 年 08 月 24 日 星期三	巡查人員	<b>李銘維</b>
巡查原因	<input type="checkbox"/> 濁水溪揚塵 <input type="checkbox"/> 空氣品質劣化 <input type="checkbox"/> 沙塵暴 <input checked="" type="checkbox"/> 例行性巡查		
揚塵狀況 (能見度)	<input checked="" type="checkbox"/> 無揚塵 <input type="checkbox"/> 輕微揚塵 <input type="checkbox"/> 中度揚塵 <input type="checkbox"/> 嚴重揚塵 <input type="checkbox"/> 非常嚴重揚塵 (10KM 外) (5-10KM) (1-5 KM) (1 KM 內) (500 M 內)		
環保署 監測站 空氣品質 狀況描述	崙背測站監測資料(時間 09 : 00 )		麥寮測站監測資料(時間 09 : 00 )
	PM <sub>10</sub> 濃度: <u>34</u> $\mu\text{g}/\text{m}^3$	PM <sub>2.5</sub> 濃度: <u>18</u> $\mu\text{g}/\text{m}^3$	PM <sub>10</sub> 濃度: <u>27</u> $\mu\text{g}/\text{m}^3$
	風速: <u>0.8</u> m/s	風向: <u>283</u>	PM <sub>2.5</sub> 濃度: <u>9</u> $\mu\text{g}/\text{m}^3$
			風速: <u>1.4</u> m/s
			風向: <u>274</u>
巡查地點	<input type="checkbox"/> 西螺鎮溪州大橋上 <input type="checkbox"/> 二崙鄉 96 號越堤路(高鐵橋旁) <input type="checkbox"/> 二崙鄉自強大橋上 <input checked="" type="checkbox"/> 二崙鄉 74 號越堤路(二崙清潔隊) <input type="checkbox"/> 二崙鄉 64 號越堤路 <input type="checkbox"/> 崙背鄉 40 號越堤路(草湖社區) <input type="checkbox"/> 麥寮鄉西濱大橋上 <input type="checkbox"/> 麥寮鄉 10 號越堤路(出海口大沙洲)		
現地狀況 描述	<input checked="" type="checkbox"/> 無人耕種區 <input checked="" type="checkbox"/> 農耕施作區 <input checked="" type="checkbox"/> 抑制揚塵工法施作區 <input type="checkbox"/> 其他: _____ ( <input checked="" type="checkbox"/> 灘地灑水 <input checked="" type="checkbox"/> 綠覆蓋 <input checked="" type="checkbox"/> 水覆蓋 <input type="checkbox"/> 防風林 <input type="checkbox"/> 防塵網 <input type="checkbox"/> 培厚 <input type="checkbox"/> 疏濬 )		
主要裸露灘地	<input checked="" type="checkbox"/> 上游 ( <input type="checkbox"/> 北岸 <input checked="" type="checkbox"/> 河道中 <input checked="" type="checkbox"/> 南岸 ) / <input checked="" type="checkbox"/> 下游 ( <input type="checkbox"/> 北岸 <input type="checkbox"/> 河道中 <input checked="" type="checkbox"/> 南岸 )		
現地氣象資料	1. 現地風速: <u>1.9</u> m/s      2. 現地風向: <u>291</u> (degrees)		
現場地形 描述	現地風速 1.9m/s，現場有機具位於攔水土堤內與河床便道上進行灑水作業，河道中工程作業進行中，機具行駛便道時易有揚塵揚起，今日無明顯揚塵發生。		
備註			



# 111 年度雲林縣濁水溪河川揚塵宣導、應變防制及環境清理計畫

## 濁水溪河川揚塵現場巡查紀錄單

巡查表單編號	Y1epb-111-020	巡查日期	111 年 08 月 24 日 星期三
現場 照片	 <p>2022.08.24</p>	 <p>2022.08.24</p>	
	 <p>2022.08.24</p>	 <p>2022.08.24</p>	
	 <p>2022.08.24</p>	 <p>2022.08.24</p>	
	 <p>2022.08.24</p>	 <p>2022.08.24</p>	


巡查人員： **李銘維**

計畫經理： **蔡明安**



# 111 年度雲林縣濁水溪河川揚塵宣導、應變防制及環境清理計畫






## 濁水溪河川揚塵現場巡查紀錄單

巡查表單編號	Y1epb-111-021		
巡查日期	111 年 08 月 24 日 星期三	巡查人員	
巡查原因	<input type="checkbox"/> 濁水溪揚塵 <input type="checkbox"/> 空氣品質劣化 <input type="checkbox"/> 沙塵暴 <input checked="" type="checkbox"/> 例行性巡查		
揚塵狀況 (能見度)	<input checked="" type="checkbox"/> 無揚塵 <input type="checkbox"/> 輕微揚塵 <input type="checkbox"/> 中度揚塵 <input type="checkbox"/> 嚴重揚塵 <input type="checkbox"/> 非常嚴重揚塵 (10KM 外) (5-10KM) (1-5 KM) (1 KM 內) (500 M 內)		
環保署 監測站 空氣品質 狀況描述	崙背測站監測資料(時間 10 : 00 )		麥寮測站監測資料(時間 10 : 00 )
	PM <sub>10</sub> 濃度: <u>32</u> $\mu\text{g}/\text{m}^3$ PM <sub>2.5</sub> 濃度: <u>14</u> $\mu\text{g}/\text{m}^3$ 風速: <u>0.8</u> m/s 風向: <u>305</u>		PM <sub>10</sub> 濃度: <u>25</u> $\mu\text{g}/\text{m}^3$ PM <sub>2.5</sub> 濃度: <u>8</u> $\mu\text{g}/\text{m}^3$ 風速: <u>1.7</u> m/s 風向: <u>244</u>
巡查地點	<input type="checkbox"/> 西螺鎮溪州大橋上 <input type="checkbox"/> 二崙鄉自強大橋上 <input checked="" type="checkbox"/> 二崙鄉 64 號越堤路 <input type="checkbox"/> 麥寮鄉西濱大橋上		<input type="checkbox"/> 二崙鄉 96 號越堤路(高鐵橋旁) <input type="checkbox"/> 二崙鄉 74 號越堤路(二崙清潔隊) <input type="checkbox"/> 崙背鄉 40 號越堤路(草湖社區) <input type="checkbox"/> 麥寮鄉 10 號越堤路(出海口大沙洲)
現地狀況 描述	<input checked="" type="checkbox"/> 無人耕種區 <input checked="" type="checkbox"/> 農耕施作區 <input checked="" type="checkbox"/> 抑制揚塵工法施作區 <input checked="" type="checkbox"/> 其他: <u>稻草</u> ( <input type="checkbox"/> 灘地灑水 <input checked="" type="checkbox"/> 綠覆蓋 <input type="checkbox"/> 水覆蓋 <input checked="" type="checkbox"/> 防風林 <input type="checkbox"/> 防塵網 <input type="checkbox"/> 培厚 <input type="checkbox"/> 疏濬 )		
主要裸露灘地	<input checked="" type="checkbox"/> 上游 ( <input type="checkbox"/> 北岸 <input type="checkbox"/> 河道中 <input checked="" type="checkbox"/> 南岸 ) / <input checked="" type="checkbox"/> 下游 ( <input type="checkbox"/> 北岸 <input type="checkbox"/> 河道中 <input checked="" type="checkbox"/> 南岸 )		
現地氣象資料	1. 現地風速: <u>0.0</u> m/s      2. 現地風向: <u>276</u> (degrees)		
現場地形 描述	現地風速 0.0m/s，複式斷面植生防風林狀況良好，農耕施作區狀況良好，今日無明顯揚塵發生。		
備註			



# 111 年度雲林縣濁水溪河川揚塵宣導、應變防制及環境清理計畫

## 濁水溪河川揚塵現場巡查紀錄單

巡查表單編號	Y1epb-111-021	巡查日期	111 年 08 月 24 日 星期三
現場 照片	 <p>2022.08.24</p>	 <p>2022.08.24</p>	
	 <p>2022.08.24</p>	 <p>2022.08.24</p>	
	 <p>2022.08.24</p>	 <p>2022.08.24</p>	
	 <p>2022.08.24</p>	 <p>2022.08.24</p>	

巡查人員：

李銘維

計畫經理：

蔡明安



# 111 年度雲林縣濁水溪河川揚塵宣導、應變防制及環境清理計畫

## 濁水溪河川揚塵現場巡查紀錄單

巡查表單編號	Y1epb-111-022		
巡查日期	111 年 08 月 24 日 星期三	巡查人員	<b>李銘維</b>
巡查原因	<input type="checkbox"/> 濁水溪揚塵 <input type="checkbox"/> 空氣品質劣化 <input type="checkbox"/> 沙塵暴 <input checked="" type="checkbox"/> 例行性巡查		
揚塵狀況 (能見度)	<input checked="" type="checkbox"/> 無揚塵 <input type="checkbox"/> 輕微揚塵 <input type="checkbox"/> 中度揚塵 <input type="checkbox"/> 嚴重揚塵 <input type="checkbox"/> 非常嚴重揚塵 (10KM 外) (5-10KM) (1-5 KM) (1 KM 內) (500 M 內)		
環保署 監測站 空氣品質 狀況描述	崙背測站監測資料(時間 10 : 00 )		麥寮測站監測資料(時間 10 : 00 )
	PM <sub>10</sub> 濃度: <u>32</u> $\mu\text{g}/\text{m}^3$ PM <sub>2.5</sub> 濃度: <u>14</u> $\mu\text{g}/\text{m}^3$ 風速: <u>0.8</u> m/s 風向: <u>305</u>		PM <sub>10</sub> 濃度: <u>25</u> $\mu\text{g}/\text{m}^3$ PM <sub>2.5</sub> 濃度: <u>8</u> $\mu\text{g}/\text{m}^3$ 風速: <u>1.7</u> m/s 風向: <u>244</u>
巡查地點	<input type="checkbox"/> 西螺鎮溪州大橋上 <input type="checkbox"/> 二崙鄉 96 號越堤路(高鐵橋旁) <input type="checkbox"/> 二崙鄉自強大橋上 <input type="checkbox"/> 二崙鄉 74 號越堤路(二崙清潔隊) <input type="checkbox"/> 二崙鄉 64 號越堤路 <input checked="" type="checkbox"/> 崙背鄉 40 號越堤路(草湖社區) <input type="checkbox"/> 麥寮鄉西濱大橋上 <input type="checkbox"/> 麥寮鄉 10 號越堤路(出海口大沙洲)		
現地狀況 描述	<input checked="" type="checkbox"/> 無人耕種區 <input checked="" type="checkbox"/> 農耕施作區 <input checked="" type="checkbox"/> 抑制揚塵工法施作區 <input type="checkbox"/> 其他: _____ ( <input type="checkbox"/> 灘地灑水 <input checked="" type="checkbox"/> 綠覆蓋 <input type="checkbox"/> 水覆蓋 <input checked="" type="checkbox"/> 防風林 <input type="checkbox"/> 防塵網 <input type="checkbox"/> 培厚 <input type="checkbox"/> 疏濬 )		
主要裸露灘地	<input checked="" type="checkbox"/> 上游 ( <input type="checkbox"/> 北岸 <input checked="" type="checkbox"/> 河道中 <input type="checkbox"/> 南岸 ) / <input checked="" type="checkbox"/> 下游 ( <input type="checkbox"/> 北岸 <input checked="" type="checkbox"/> 河道中 <input type="checkbox"/> 南岸 )		
現地氣象資料	1. 現地風速: <u>1.2</u> m/s      2. 現地風向: <u>267</u> (degrees)		
現場地形 描述	現地風速 1.2m/s，河道水位正常，河中低灘地露出，無人耕種區綠覆良好，複式斷面防風林植生狀況良好，今日無明顯揚塵發生。		
備註			



# 111 年度雲林縣濁水溪河川揚塵宣導、應變防制及環境清理計畫

## 濁水溪河川揚塵現場巡查紀錄單

巡查表單編號	Y1epb-111-022	巡查日期	111 年 08 月 24 日 星期三
現場 照片	 <p>2022.08.24</p>	 <p>2022.08.24</p>	
	 <p>2022.08.24</p>	 <p>2022.08.24</p>	
	 <p>2022.08.24</p>	 <p>2022.08.24</p>	
	 <p>2022.08.24</p>	 <p>2022.08.24</p>	

巡查人員：

**李銘維**

計畫經理：

**蔡明安**



# 111 年度雲林縣濁水溪河川揚塵宣導、應變防制及環境清理計畫









## 濁水溪河川揚塵現場巡查紀錄單

巡查表單編號	Y1epb-111-023		
巡查日期	111 年 08 月 24 日 星期三	巡查人員	<b>李銘維</b>
巡查原因	<input type="checkbox"/> 濁水溪揚塵 <input type="checkbox"/> 空氣品質劣化 <input type="checkbox"/> 沙塵暴 <input checked="" type="checkbox"/> 例行性巡查		
揚塵狀況 (能見度)	<input checked="" type="checkbox"/> 無揚塵 <input type="checkbox"/> 輕微揚塵 <input type="checkbox"/> 中度揚塵 <input type="checkbox"/> 嚴重揚塵 <input type="checkbox"/> 非常嚴重揚塵 (10KM 外) (5-10KM) (1-5 KM) (1 KM 內) (500 M 內)		
環保署 監測站 空氣品質 狀況描述	崙背測站監測資料(時間 10 : 00 )		麥寮測站監測資料(時間 10 : 00 )
	PM <sub>10</sub> 濃度: <u>32</u> $\mu\text{g}/\text{m}^3$ PM <sub>2.5</sub> 濃度: <u>14</u> $\mu\text{g}/\text{m}^3$ 風速: <u>0.8</u> m/s 風向: <u>305</u>		PM <sub>10</sub> 濃度: <u>25</u> $\mu\text{g}/\text{m}^3$ PM <sub>2.5</sub> 濃度: <u>8</u> $\mu\text{g}/\text{m}^3$ 風速: <u>1.7</u> m/s 風向: <u>244</u>
巡查地點	<input type="checkbox"/> 西螺鎮溪州大橋上 <input type="checkbox"/> 二崙鄉自強大橋上 <input type="checkbox"/> 二崙鄉 64 號越堤路 <input checked="" type="checkbox"/> 麥寮鄉西濱大橋上		<input type="checkbox"/> 二崙鄉 96 號越堤路(高鐵橋旁) <input type="checkbox"/> 二崙鄉 74 號越堤路(二崙清潔隊) <input type="checkbox"/> 崙背鄉 40 號越堤路(草湖社區) <input type="checkbox"/> 麥寮鄉 10 號越堤路(出海口大沙洲)
現地狀況 描述	<input checked="" type="checkbox"/> 無人耕種區 <input type="checkbox"/> 抑制揚塵工法施作區 ( <input type="checkbox"/> 灘地灑水 <input checked="" type="checkbox"/> 綠覆蓋 <input checked="" type="checkbox"/> 水覆蓋 <input type="checkbox"/> 防風林 <input type="checkbox"/> 防塵網 <input type="checkbox"/> 培厚 <input type="checkbox"/> 疏濬 )		<input type="checkbox"/> 農耕施作區 <input checked="" type="checkbox"/> 其他: <u>稻草蓆</u>
主要裸露灘地	<input checked="" type="checkbox"/> 上游 ( <input type="checkbox"/> 北岸 <input type="checkbox"/> 河道中 <input checked="" type="checkbox"/> 南岸 ) / <input type="checkbox"/> 下游 ( <input type="checkbox"/> 北岸 <input type="checkbox"/> 河道中 <input checked="" type="checkbox"/> 南岸 )		
現地氣象資料	1. 現地風速: <u>4.6</u> m/s      2. 現地風向: <u>291</u> (degrees)		
現場地形 描述	現地風速 4.6m/s，河道水位正常，上游南岸濕潤裸露地浮出，稻草蓆鋪設區域有野生綠覆生長，橋下河中島灘地與下游北岸裸露地有綠覆生長，目前揚塵機率不高，今日無明顯揚塵發生。		
備註			



# 111 年度雲林縣濁水溪河川揚塵宣導、應變防制及環境清理計畫

## 濁水溪河川揚塵現場巡查紀錄單

巡查表單編號	Y1epb-111-023	巡查日期	111 年 08 月 24 日 星期三
現場 照片			
			
			
			

巡查人員：

李銘維

計畫經理：

蔡明安



# 111 年度雲林縣濁水溪河川揚塵宣導、應變防制及環境清理計畫









## 濁水溪河川揚塵現場巡查紀錄單

巡查表單編號	Y1epb-111-024		
巡查日期	111 年 08 月 24 日 星期三	巡查人員	<b>李銘維</b>
巡查原因	<input type="checkbox"/> 濁水溪揚塵 <input type="checkbox"/> 空氣品質劣化 <input type="checkbox"/> 沙塵暴 <input checked="" type="checkbox"/> 例行性巡查		
揚塵狀況 (能見度)	<input checked="" type="checkbox"/> 無揚塵 <input type="checkbox"/> 輕微揚塵 <input type="checkbox"/> 中度揚塵 <input type="checkbox"/> 嚴重揚塵 <input type="checkbox"/> 非常嚴重揚塵 (10KM 外) (5-10KM) (1-5 KM) (1 KM 內) (500 M 內)		
環保署 監測站 空氣品質 狀況描述	崙背測站監測資料(時間 10 : 00 )		麥寮測站監測資料(時間 10 : 00 )
	PM <sub>10</sub> 濃度: <u>32</u> $\mu\text{g}/\text{m}^3$ PM <sub>2.5</sub> 濃度: <u>14</u> $\mu\text{g}/\text{m}^3$ 風速: <u>0.8</u> m/s 風向: <u>305</u>		PM <sub>10</sub> 濃度: <u>25</u> $\mu\text{g}/\text{m}^3$ PM <sub>2.5</sub> 濃度: <u>8</u> $\mu\text{g}/\text{m}^3$ 風速: <u>1.7</u> m/s 風向: <u>244</u>
巡查地點	<input type="checkbox"/> 西螺鎮溪州大橋上 <input type="checkbox"/> 二崙鄉自強大橋上 <input type="checkbox"/> 二崙鄉 64 號越堤路 <input type="checkbox"/> 麥寮鄉西濱大橋上		<input type="checkbox"/> 二崙鄉 96 號越堤路(高鐵橋旁) <input type="checkbox"/> 二崙鄉 74 號越堤路(二崙清潔隊) <input type="checkbox"/> 崙背鄉 40 號越堤路(草湖社區) <input checked="" type="checkbox"/> 麥寮鄉 10 號越堤路(出海口大沙洲)
現地狀況 描述	<input checked="" type="checkbox"/> 無人耕種區 <input type="checkbox"/> 農耕施作區 <input checked="" type="checkbox"/> 抑制揚塵工法施作區 <input type="checkbox"/> 其他: _____ ( <input type="checkbox"/> 灘地灑水 <input checked="" type="checkbox"/> 綠覆蓋 <input checked="" type="checkbox"/> 水覆蓋 <input checked="" type="checkbox"/> 防風林 <input type="checkbox"/> 防塵網 <input type="checkbox"/> 培厚 <input type="checkbox"/> 疏濬 )		
主要裸露灘地	<input checked="" type="checkbox"/> 上游 ( <input checked="" type="checkbox"/> 北岸 <input checked="" type="checkbox"/> 河道中 <input type="checkbox"/> 南岸 ) / <input checked="" type="checkbox"/> 下游 ( <input type="checkbox"/> 北岸 <input checked="" type="checkbox"/> 河道中 <input checked="" type="checkbox"/> 南岸 )		
現地氣象資料	1. 現地風速: <u>2.1</u> m/s      2. 現地風向: <u>266</u> (degrees)		
現場地形 描述	現地風速 2.1m/s，河道水位正常，無人耕種區綠覆良好，北岸裸露地機具作業中，今日無明顯揚塵發生。		
備註			



# 111 年度雲林縣濁水溪河川揚塵宣導、應變防制及環境清理計畫

## 濁水溪河川揚塵現場巡查紀錄單

巡查表單編號	Y1epb-111-024	巡查日期	111 年 08 月 24 日 星期三
現場 照片	 <p>2022.08.24</p>	 <p>2022.08.24</p>	
	 <p>2022.08.24</p>	 <p>2022.08.24</p>	
	 <p>2022.08.24</p>	 <p>2022.08.24</p>	
	 <p>2022.08.24</p>	 <p>2022.08.24</p>	

巡查人員：

李銘維

計畫經理：

蔡明安