



111 年度雲林縣濁水溪河川揚塵宣導、應變防制及環境清理計畫

濁水溪河川揚塵 07 月份現場巡查總表

序號	巡查表單編號	巡查日期	巡查地點	巡查原因	現場地形描述	揚塵狀況
1	Y1epb-111-001	111/07/22	西螺鎮溪州大橋上	例行性巡查	現地風速 4.4m/s，河道水位正常，河道中灘地培厚區稻草蓆部分損毀，南北岸河道中灘地綠覆蓋良好，無明顯揚塵發生。	無
2	Y1epb-111-002	111/07/22	二崙鄉 96 號越堤路	例行性巡查	現地風速 2.8m/s，河道水位正常，農耕施作區狀況良好，河中島裸露地無明顯揚塵發生。	無
3	Y1epb-111-003	111/07/22	二崙鄉自強大橋上	例行性巡查	現地風速 3.2m/s，河道水位正常，南北岸農耕施作區種植情形良好，河道中裸露地含水率高，現場無明顯揚塵發生。	無
4	Y1epb-111-004	111/07/22	二崙鄉 74 號越堤路	例行性巡查	現地風速 4.3m/s，現場有機具位於河床便道上進行灑水作業，碎石道路鋪設狀況良好，疏濬工程持續進行中，農耕施作區狀況良好，上游電塔區域裸露地及河道中裸露地無揚塵發生。	無
5	Y1epb-111-005	111/07/22	二崙鄉 64 號越堤路	例行性	現地風速 3.3m/s，無人耕種區綠覆良好，兩側	無

				巡查	植生防風林狀況良好，農耕施作區狀況良好，現場無明顯揚塵發生。	
6	Y1epb-111-006	111/07/22	崙背鄉 40 號越堤路	例行性巡查	現地風速 2.7m/s，河道水位正常，無人耕種區綠覆良好，農耕施作區情形良好，防風林植生狀況良好，河中島灘地與便道無明顯揚塵發生。	無
7	Y1epb-111-007	111/07/22	麥寮鄉西濱大橋上	例行性巡查	現地風速 3.5m/s，河道水位正常，無人耕種區綠覆良好，上下游河道中稻草蓆部分損毀，今日無揚塵發生。	無
8	Y1epb-111-008	111/07/22	麥寮鄉 10 號越堤路	例行性巡查	現地風速 3.6m/s，無人耕種區綠覆良好，北岸裸露地有機具作業，南岸疏濬工程作業中，簡易灑水設施作業中，今日無揚塵發生。	無
總巡查數		8		累積總巡查數		8
製表人: 			計畫經理: 			









111 年度雲林縣濁水溪河川揚塵宣導、應變防制及環境清理計畫

濁水溪河川揚塵現場巡查紀錄單

巡查表單編號	Y1epb-111-001		
巡查日期	111 年 07 月 22 日 星期五	巡查人員	李銘維
巡查原因	<input type="checkbox"/> 濁水溪揚塵 <input type="checkbox"/> 空氣品質劣化 <input type="checkbox"/> 沙塵暴 <input checked="" type="checkbox"/> 例行性巡查		
揚塵狀況 (能見度)	<input checked="" type="checkbox"/> 無揚塵 <input type="checkbox"/> 輕微揚塵 <input type="checkbox"/> 中度揚塵 <input type="checkbox"/> 嚴重揚塵 <input type="checkbox"/> 非常嚴重揚塵 (10KM 外) (5-10KM) (1-5 KM) (1 KM 內) (500 M 內)		
環保署 監測站 空氣品質 狀況描述	崙背測站監測資料(時間 09 : 00)		麥寮測站監測資料(時間 09 : 00)
	PM ₁₀ 濃度: <u>18</u> $\mu\text{g}/\text{m}^3$	PM _{2.5} 濃度: <u>1</u> $\mu\text{g}/\text{m}^3$	PM ₁₀ 濃度: <u>21</u> $\mu\text{g}/\text{m}^3$
	風速: <u>0.9</u> m/s	風向: <u>283</u>	PM _{2.5} 濃度: <u>7</u> $\mu\text{g}/\text{m}^3$
			風速: <u>0.5</u> m/s
			風向: <u>279</u>
巡查地點	<input checked="" type="checkbox"/> 西螺鎮溪州大橋上 <input type="checkbox"/> 二崙鄉 96 號越堤路(高鐵橋旁) <input type="checkbox"/> 二崙鄉自強大橋上 <input type="checkbox"/> 二崙鄉 74 號越堤路(二崙清潔隊) <input type="checkbox"/> 二崙鄉 64 號越堤路 <input type="checkbox"/> 崙背鄉 40 號越堤路(草湖社區) <input type="checkbox"/> 麥寮鄉西濱大橋上 <input type="checkbox"/> 麥寮鄉 10 號越堤路(出海口大沙洲)		
現地狀況 描述	<input checked="" type="checkbox"/> 無人耕種區 <input type="checkbox"/> 農耕施作區 <input checked="" type="checkbox"/> 抑制揚塵工法施作區 <input checked="" type="checkbox"/> 其他: <u>鋪設稻草蓆</u> (<input type="checkbox"/> 灘地灑水 <input checked="" type="checkbox"/> 綠覆蓋 <input checked="" type="checkbox"/> 水覆蓋 <input type="checkbox"/> 防風林 <input type="checkbox"/> 防塵網 <input type="checkbox"/> 培厚 <input type="checkbox"/> 疏濬)		
主要裸露灘地	<input type="checkbox"/> 上游 (<input type="checkbox"/> 北岸 <input type="checkbox"/> 河道中 <input type="checkbox"/> 南岸) / <input checked="" type="checkbox"/> 下游 (<input checked="" type="checkbox"/> 北岸 <input checked="" type="checkbox"/> 河道中 <input type="checkbox"/> 南岸)		
現地氣象資料	1. 現地風速: <u>4.4</u> m/s 2. 現地風向: <u>276</u> (degrees)		
現場地形 描述	現地風速 4.4m/s，河道水位正常，河道中灘地培厚區稻草蓆部分損毀，南北岸河道中灘地綠覆蓋良好，無明顯揚塵發生。		
備註			

111 年度雲林縣濁水溪河川揚塵宣導、應變防制及環境清理計畫

濁水溪河川揚塵現場巡查紀錄單

巡查表單編號	Y1epb-111-001	巡查日期	111 年 07 月 22 日 星期五
現場 照片			
			
			
			

巡查人員：



李銘維

計畫經理：

蔡明安









111 年度雲林縣濁水溪河川揚塵宣導、應變防制及環境清理計畫

濁水溪河川揚塵現場巡查紀錄單

巡查表單編號	Y1epb-111-002		
巡查日期	111 年 07 月 22 日 星期五	巡查人員	李銘維
巡查原因	<input type="checkbox"/> 濁水溪揚塵 <input type="checkbox"/> 空氣品質劣化 <input type="checkbox"/> 沙塵暴 <input checked="" type="checkbox"/> 例行性巡查		
揚塵狀況 (能見度)	<input checked="" type="checkbox"/> 無揚塵 <input type="checkbox"/> 輕微揚塵 <input type="checkbox"/> 中度揚塵 <input type="checkbox"/> 嚴重揚塵 <input type="checkbox"/> 非常嚴重揚塵 (10KM 外) (5-10KM) (1-5 KM) (1 KM 內) (500 M 內)		
環保署 監測站 空氣品質 狀況描述	崙背測站監測資料(時間 09 : 00)		麥寮測站監測資料(時間 09 : 00)
	PM ₁₀ 濃度: <u>18</u> $\mu\text{g}/\text{m}^3$	PM ₁₀ 濃度: <u>21</u> $\mu\text{g}/\text{m}^3$	PM _{2.5} 濃度: <u>7</u> $\mu\text{g}/\text{m}^3$
	PM _{2.5} 濃度: <u>1</u> $\mu\text{g}/\text{m}^3$	PM _{2.5} 濃度: <u>7</u> $\mu\text{g}/\text{m}^3$	PM _{2.5} 濃度: <u>7</u> $\mu\text{g}/\text{m}^3$
	風速: <u>0.9</u> m/s	風速: <u>0.5</u> m/s	風速: <u>0.5</u> m/s
	風向: <u>283</u>	風向: <u>279</u>	風向: <u>279</u>
巡查地點	<input type="checkbox"/> 西螺鎮溪州大橋上 <input checked="" type="checkbox"/> 二崙鄉 96 號越堤路(高鐵橋旁) <input type="checkbox"/> 二崙鄉自強大橋上 <input type="checkbox"/> 二崙鄉 74 號越堤路(二崙清潔隊) <input type="checkbox"/> 二崙鄉 64 號越堤路 <input type="checkbox"/> 崙背鄉 40 號越堤路(草湖社區) <input type="checkbox"/> 麥寮鄉西濱大橋上 <input type="checkbox"/> 麥寮鄉 10 號越堤路(出海口大沙洲)		
現地狀況 描述	<input checked="" type="checkbox"/> 無人耕種區 <input checked="" type="checkbox"/> 農耕施作區 <input checked="" type="checkbox"/> 抑制揚塵工法施作區 <input type="checkbox"/> 其他: _____ (<input type="checkbox"/> 灘地灑水 <input checked="" type="checkbox"/> 綠覆蓋 <input checked="" type="checkbox"/> 水覆蓋 <input checked="" type="checkbox"/> 防風林 <input type="checkbox"/> 防塵網 <input type="checkbox"/> 培厚 <input type="checkbox"/> 疏濬)		
主要裸露灘地	<input checked="" type="checkbox"/> 上游 (<input checked="" type="checkbox"/> 北岸 <input checked="" type="checkbox"/> 河道中 <input type="checkbox"/> 南岸) / <input checked="" type="checkbox"/> 下游 (<input type="checkbox"/> 北岸 <input checked="" type="checkbox"/> 河道中 <input type="checkbox"/> 南岸)		
現地氣象資料	1. 現地風速: <u>2.8</u> m/s 2. 現地風向: <u>279</u> (degrees)		
現場地形 描述	現地風速 2.8m/s，河道水位正常，農耕施作區狀況良好，河中島裸露地無明顯揚塵發生。		
備註	<div style="text-align: center;">   </div>		

111 年度雲林縣濁水溪河川揚塵宣導、應變防制及環境清理計畫

濁水溪河川揚塵現場巡查紀錄單

巡查表單編號	Y1epb-111-002	巡查日期	111 年 07 月 22 日 星期五
現場 照片	 <p>2022.07.22</p>	 <p>2022.07.22</p>	
	 <p>2022.07.22</p>	 <p>2022.07.22</p>	
	 <p>2022.07.22</p>	 <p>2022.07.22</p>	
	 <p>2022.07.22</p>	 <p>2022.07.22</p>	

巡查人員：




李銘維

計畫經理：

蔡明安









111 年度雲林縣濁水溪河川揚塵宣導、應變防制及環境清理計畫

濁水溪河川揚塵現場巡查紀錄單

巡查表單編號	Y1epb-111-003		
巡查日期	111 年 07 月 22 日 星期五	巡查人員	
巡查原因	<input type="checkbox"/> 濁水溪揚塵 <input type="checkbox"/> 空氣品質劣化 <input type="checkbox"/> 沙塵暴 <input checked="" type="checkbox"/> 例行性巡查		
揚塵狀況 (能見度)	<input checked="" type="checkbox"/> 無揚塵 <input type="checkbox"/> 輕微揚塵 <input type="checkbox"/> 中度揚塵 <input type="checkbox"/> 嚴重揚塵 <input type="checkbox"/> 非常嚴重揚塵 (10KM 外) (5-10KM) (1-5 KM) (1 KM 內) (500 M 內)		
環保署 監測站 空氣品質 狀況描述	崙背測站監測資料(時間 09 : 00)		麥寮測站監測資料(時間 09 : 00)
	PM ₁₀ 濃度: <u>18</u> $\mu\text{g}/\text{m}^3$ PM _{2.5} 濃度: <u>1</u> $\mu\text{g}/\text{m}^3$ 風速: <u>0.9</u> m/s 風向: <u>283</u>		PM ₁₀ 濃度: <u>21</u> $\mu\text{g}/\text{m}^3$ PM _{2.5} 濃度: <u>7</u> $\mu\text{g}/\text{m}^3$ 風速: <u>0.5</u> m/s 風向: <u>279</u>
巡查地點	<input type="checkbox"/> 西螺鎮溪州大橋上 <input checked="" type="checkbox"/> 二崙鄉自強大橋上 <input type="checkbox"/> 二崙鄉 64 號越堤路 <input type="checkbox"/> 麥寮鄉西濱大橋上		<input type="checkbox"/> 二崙鄉 96 號越堤路(高鐵橋旁) <input type="checkbox"/> 二崙鄉 74 號越堤路(二崙清潔隊) <input type="checkbox"/> 崙背鄉 40 號越堤路(草湖社區) <input type="checkbox"/> 麥寮鄉 10 號越堤路(出海口大沙洲)
現地狀況 描述	<input checked="" type="checkbox"/> 無人耕種區 <input type="checkbox"/> 農耕施作區 <input checked="" type="checkbox"/> 抑制揚塵工法施作區 <input checked="" type="checkbox"/> 其他: <u>鋪設稻草蓆</u> (<input type="checkbox"/> 灘地灑水 <input checked="" type="checkbox"/> 綠覆蓋 <input type="checkbox"/> 水覆蓋 <input type="checkbox"/> 防風林 <input type="checkbox"/> 防塵網 <input type="checkbox"/> 培厚 <input type="checkbox"/> 疏濬)		
主要裸露灘地	<input checked="" type="checkbox"/> 上游 (<input type="checkbox"/> 北岸 <input checked="" type="checkbox"/> 河道中 <input type="checkbox"/> 南岸) / <input checked="" type="checkbox"/> 下游 (<input type="checkbox"/> 北岸 <input checked="" type="checkbox"/> 河道中 <input type="checkbox"/> 南岸)		
現地氣象資料	1. 現地風速: <u>3.2</u> m/s 2. 現地風向: <u>289</u> (degrees)		
現場地形 描述	現地風速 3.2m/s，河道水位正常，南北岸農耕施作區種植情形良好，河道中裸露地含水率高，現場無明顯揚塵發生。		
備註	 		

111 年度雲林縣濁水溪河川揚塵宣導、應變防制及環境清理計畫

濁水溪河川揚塵現場巡查紀錄單

巡查表單編號	Y1epb-111-003	巡查日期	111 年 07 月 22 日 星期五
現場 照片			
			
			
			

巡查人員：

李銘維

計畫經理：

蔡明安

111 年度雲林縣濁水溪河川揚塵宣導、應變防制及環境清理計畫

濁水溪河川揚塵現場巡查紀錄單

巡查表單編號	Y1epb-111-004		
巡查日期	111 年 07 月 22 日 星期五	巡查人員	李銘維
巡查原因	<input type="checkbox"/> 濁水溪揚塵 <input type="checkbox"/> 空氣品質劣化 <input type="checkbox"/> 沙塵暴 <input checked="" type="checkbox"/> 例行性巡查		
揚塵狀況 (能見度)	<input checked="" type="checkbox"/> 無揚塵 <input type="checkbox"/> 輕微揚塵 <input type="checkbox"/> 中度揚塵 <input type="checkbox"/> 嚴重揚塵 <input type="checkbox"/> 非常嚴重揚塵 (10KM 外) (5-10KM) (1-5 KM) (1 KM 內) (500 M 內)		
環保署 監測站 空氣品質 狀況描述	崙背測站監測資料(時間 09 : 00)		麥寮測站監測資料(時間 09 : 00)
	PM ₁₀ 濃度: <u>18</u> $\mu\text{g}/\text{m}^3$	PM ₁₀ 濃度: <u>21</u> $\mu\text{g}/\text{m}^3$	PM _{2.5} 濃度: <u>7</u> $\mu\text{g}/\text{m}^3$
	PM _{2.5} 濃度: <u>1</u> $\mu\text{g}/\text{m}^3$	PM _{2.5} 濃度: <u>7</u> $\mu\text{g}/\text{m}^3$	PM _{2.5} 濃度: <u>7</u> $\mu\text{g}/\text{m}^3$
	風速: <u>0.9</u> m/s	風速: <u>0.5</u> m/s	風速: <u>0.5</u> m/s
	風向: <u>283</u>	風向: <u>279</u>	風向: <u>279</u>
巡查地點	<input type="checkbox"/> 西螺鎮溪州大橋上 <input type="checkbox"/> 二崙鄉 96 號越堤路(高鐵橋旁) <input type="checkbox"/> 二崙鄉自強大橋上 <input checked="" type="checkbox"/> 二崙鄉 74 號越堤路(二崙清潔隊) <input type="checkbox"/> 二崙鄉 64 號越堤路 <input type="checkbox"/> 崙背鄉 40 號越堤路(草湖社區) <input type="checkbox"/> 麥寮鄉西濱大橋上 <input type="checkbox"/> 麥寮鄉 10 號越堤路(出海口大沙洲)		
現地狀況 描述	<input checked="" type="checkbox"/> 無人耕種區 <input checked="" type="checkbox"/> 農耕施作區 <input checked="" type="checkbox"/> 抑制揚塵工法施作區 <input type="checkbox"/> 其他: _____ (<input checked="" type="checkbox"/> 灘地灑水 <input checked="" type="checkbox"/> 綠覆蓋 <input checked="" type="checkbox"/> 水覆蓋 <input type="checkbox"/> 防風林 <input type="checkbox"/> 防塵網 <input type="checkbox"/> 培厚 <input type="checkbox"/> 疏濬)		
主要裸露灘地	<input checked="" type="checkbox"/> 上游 (<input type="checkbox"/> 北岸 <input checked="" type="checkbox"/> 河道中 <input checked="" type="checkbox"/> 南岸) / <input checked="" type="checkbox"/> 下游 (<input type="checkbox"/> 北岸 <input type="checkbox"/> 河道中 <input checked="" type="checkbox"/> 南岸)		
現地氣象資料	1. 現地風速: <u>4.3</u> m/s 2. 現地風向: <u>272</u> (degrees)		
現場地形 描述	現地風速 4.3m/s，現場有機具位於河床便道上進行灑水作業，碎石道路鋪設狀況良好，疏濬工程持續進行中，農耕施作區狀況良好，上游電塔區域裸露地及河道中裸露地無揚塵發生。		
備註			

111 年度雲林縣濁水溪河川揚塵宣導、應變防制及環境清理計畫

濁水溪河川揚塵現場巡查紀錄單

巡查表單編號	Y1epb-111-004	巡查日期	111 年 07 月 22 日 星期五
現場 照片			
			
			
			

巡查人員：



李銘維

計畫經理：

蔡明安



111 年度雲林縣濁水溪河川揚塵宣導、應變防制及環境清理計畫

濁水溪河川揚塵現場巡查紀錄單

巡查表單編號	Y1epb-111-005		
巡查日期	111 年 07 月 22 日 星期五	巡查人員	李銘維
巡查原因	<input type="checkbox"/> 濁水溪揚塵 <input type="checkbox"/> 空氣品質劣化 <input type="checkbox"/> 沙塵暴 <input checked="" type="checkbox"/> 例行性巡查		
揚塵狀況 (能見度)	<input checked="" type="checkbox"/> 無揚塵 <input type="checkbox"/> 輕微揚塵 <input type="checkbox"/> 中度揚塵 <input type="checkbox"/> 嚴重揚塵 <input type="checkbox"/> 非常嚴重揚塵 (10KM 外) (5-10KM) (1-5 KM) (1 KM 內) (500 M 內)		
環保署 監測站 空氣品質 狀況描述	崙背測站監測資料(時間 10 : 00)		麥寮測站監測資料(時間 10 : 00)
	PM ₁₀ 濃度: <u>24</u> $\mu\text{g}/\text{m}^3$	PM ₁₀ 濃度: <u>15</u> $\mu\text{g}/\text{m}^3$	PM _{2.5} 濃度: <u>4</u> $\mu\text{g}/\text{m}^3$
	PM _{2.5} 濃度: <u>7</u> $\mu\text{g}/\text{m}^3$	PM _{2.5} 濃度: <u>4</u> $\mu\text{g}/\text{m}^3$	PM _{2.5} 濃度: <u>4</u> $\mu\text{g}/\text{m}^3$
	風速: <u>1.4</u> m/s	風速: <u>3.4</u> m/s	風速: <u>3.4</u> m/s
	風向: <u>269</u>	風向: <u>273</u>	風向: <u>273</u>
巡查地點	<input type="checkbox"/> 西螺鎮溪州大橋上 <input type="checkbox"/> 二崙鄉自強大橋上 <input checked="" type="checkbox"/> 二崙鄉 64 號越堤路 <input type="checkbox"/> 麥寮鄉西濱大橋上		<input type="checkbox"/> 二崙鄉 96 號越堤路(高鐵橋旁) <input type="checkbox"/> 二崙鄉 74 號越堤路(二崙清潔隊) <input type="checkbox"/> 崙背鄉 40 號越堤路(草湖社區) <input type="checkbox"/> 麥寮鄉 10 號越堤路(出海口大沙洲)
現地狀況 描述	<input checked="" type="checkbox"/> 無人耕種區 <input checked="" type="checkbox"/> 農耕施作區 <input checked="" type="checkbox"/> 抑制揚塵工法施作區 <input checked="" type="checkbox"/> 其他: <u>稻草</u> (<input type="checkbox"/> 灘地灑水 <input checked="" type="checkbox"/> 綠覆蓋 <input type="checkbox"/> 水覆蓋 <input checked="" type="checkbox"/> 防風林 <input type="checkbox"/> 防塵網 <input type="checkbox"/> 培厚 <input type="checkbox"/> 疏濬)		
主要裸露灘地	<input checked="" type="checkbox"/> 上游 (<input type="checkbox"/> 北岸 <input type="checkbox"/> 河道中 <input checked="" type="checkbox"/> 南岸) / <input checked="" type="checkbox"/> 下游 (<input type="checkbox"/> 北岸 <input type="checkbox"/> 河道中 <input checked="" type="checkbox"/> 南岸)		
現地氣象資料	1. 現地風速: <u>3.3</u> m/s 2. 現地風向: <u>291</u> (degrees)		
現場地形 描述	現地風速 3.3m/s，無人耕種區綠覆良好，兩側植生防風林狀況良好，農耕施作區狀況良好，現場無明顯揚塵發生。		
備註	<div style="text-align: center;">   </div>		

111 年度雲林縣濁水溪河川揚塵宣導、應變防制及環境清理計畫

濁水溪河川揚塵現場巡查紀錄單

巡查表單編號	Y1epb-111-005	巡查日期	111 年 07 月 22 日 星期五
現場 照片			
			
			
			

巡查人員：

李銘維

計畫經理：

蔡明安

111 年度雲林縣濁水溪河川揚塵宣導、應變防制及環境清理計畫

濁水溪河川揚塵現場巡查紀錄單

巡查表單編號	Y1epb-111-006	巡查日期	111 年 07 月 22 日 星期五
現場 照片			
			
			
			

巡查人員：

李銘維

計畫經理：

蔡明安

111 年度雲林縣濁水溪河川揚塵宣導、應變防制及環境清理計畫

濁水溪河川揚塵現場巡查紀錄單

巡查表單編號	Y1epb-111-007		
巡查日期	111 年 07 月 22 日 星期五	巡查人員	李銘維
巡查原因	<input type="checkbox"/> 濁水溪揚塵 <input type="checkbox"/> 空氣品質劣化 <input type="checkbox"/> 沙塵暴 <input checked="" type="checkbox"/> 例行性巡查		
揚塵狀況 (能見度)	<input checked="" type="checkbox"/> 無揚塵 <input type="checkbox"/> 輕微揚塵 <input type="checkbox"/> 中度揚塵 <input type="checkbox"/> 嚴重揚塵 <input type="checkbox"/> 非常嚴重揚塵 (10KM 外) (5-10KM) (1-5 KM) (1 KM 內) (500 M 內)		
環保署 監測站 空氣品質 狀況描述	崙背測站監測資料(時間 10 : 00)		麥寮測站監測資料(時間 10 : 00)
	PM ₁₀ 濃度: <u>24</u> $\mu\text{g}/\text{m}^3$	PM ₁₀ 濃度: <u>15</u> $\mu\text{g}/\text{m}^3$	PM _{2.5} 濃度: <u>4</u> $\mu\text{g}/\text{m}^3$
	PM _{2.5} 濃度: <u>7</u> $\mu\text{g}/\text{m}^3$	PM _{2.5} 濃度: <u>4</u> $\mu\text{g}/\text{m}^3$	PM _{2.5} 濃度: <u>4</u> $\mu\text{g}/\text{m}^3$
	風速: <u>1.4</u> m/s	風速: <u>3.4</u> m/s	風速: <u>3.4</u> m/s
	風向: <u>269</u>	風向: <u>273</u>	風向: <u>273</u>
巡查地點	<input type="checkbox"/> 西螺鎮溪州大橋上 <input type="checkbox"/> 二崙鄉 96 號越堤路(高鐵橋旁) <input type="checkbox"/> 二崙鄉自強大橋上 <input type="checkbox"/> 二崙鄉 74 號越堤路(二崙清潔隊) <input type="checkbox"/> 二崙鄉 64 號越堤路 <input type="checkbox"/> 崙背鄉 40 號越堤路(草湖社區) <input checked="" type="checkbox"/> 麥寮鄉西濱大橋上 <input type="checkbox"/> 麥寮鄉 10 號越堤路(出海口大沙洲)		
現地狀況 描述	<input checked="" type="checkbox"/> 無人耕種區 <input type="checkbox"/> 農耕施作區 <input type="checkbox"/> 抑制揚塵工法施作區 <input checked="" type="checkbox"/> 其他: <u>稻草蓆</u> (<input type="checkbox"/> 灘地灑水 <input checked="" type="checkbox"/> 綠覆蓋 <input checked="" type="checkbox"/> 水覆蓋 <input type="checkbox"/> 防風林 <input type="checkbox"/> 防塵網 <input type="checkbox"/> 培厚 <input type="checkbox"/> 疏濬)		
主要裸露灘地	<input checked="" type="checkbox"/> 上游 (<input type="checkbox"/> 北岸 <input type="checkbox"/> 河道中 <input checked="" type="checkbox"/> 南岸) / <input checked="" type="checkbox"/> 下游 (<input type="checkbox"/> 北岸 <input type="checkbox"/> 河道中 <input checked="" type="checkbox"/> 南岸)		
現地氣象資料	1. 現地風速: <u>3.5</u> m/s 2. 現地風向: <u>276</u> (degrees)		
現場地形 描述	現地風速 3.5m/s，河道水位正常，無人耕種區綠覆良好，上下游河道中稻草蓆部分損毀，今日無揚塵發生。		
備註	 		

111 年度雲林縣濁水溪河川揚塵宣導、應變防制及環境清理計畫

濁水溪河川揚塵現場巡查紀錄單

巡查表單編號	Y1epb-111-007	巡查日期	111 年 07 月 22 日 星期五
現場 照片			
			
			
			

巡查人員：

李銘維

計畫經理：

蔡明安









111 年度雲林縣濁水溪河川揚塵宣導、應變防制及環境清理計畫

濁水溪河川揚塵現場巡查紀錄單

巡查表單編號	Y1epb-111-008		
巡查日期	111 年 07 月 22 日 星期五	巡查人員	李銘維
巡查原因	<input type="checkbox"/> 濁水溪揚塵 <input type="checkbox"/> 空氣品質劣化 <input type="checkbox"/> 沙塵暴 <input checked="" type="checkbox"/> 例行性巡查		
揚塵狀況 (能見度)	<input checked="" type="checkbox"/> 無揚塵 <input type="checkbox"/> 輕微揚塵 <input type="checkbox"/> 中度揚塵 <input type="checkbox"/> 嚴重揚塵 <input type="checkbox"/> 非常嚴重揚塵 (10KM 外) (5-10KM) (1-5 KM) (1 KM 內) (500 M 內)		
環保署 監測站 空氣品質 狀況描述	崙背測站監測資料(時間 10 : 00)		麥寮測站監測資料(時間 10 : 00)
	PM ₁₀ 濃度: <u>24</u> $\mu\text{g}/\text{m}^3$ PM _{2.5} 濃度: <u>7</u> $\mu\text{g}/\text{m}^3$ 風速: <u>1.4</u> m/s 風向: <u>269</u>		PM ₁₀ 濃度: <u>15</u> $\mu\text{g}/\text{m}^3$ PM _{2.5} 濃度: <u>4</u> $\mu\text{g}/\text{m}^3$ 風速: <u>3.4</u> m/s 風向: <u>273</u>
巡查地點	<input type="checkbox"/> 西螺鎮溪州大橋上 <input type="checkbox"/> 二崙鄉自強大橋上 <input type="checkbox"/> 二崙鄉 64 號越堤路 <input type="checkbox"/> 麥寮鄉西濱大橋上	<input type="checkbox"/> 二崙鄉 96 號越堤路(高鐵橋旁) <input type="checkbox"/> 二崙鄉 74 號越堤路(二崙清潔隊) <input type="checkbox"/> 崙背鄉 40 號越堤路(草湖社區) <input checked="" type="checkbox"/> 麥寮鄉 10 號越堤路(出海口大沙洲)	
現地狀況 描述	<input checked="" type="checkbox"/> 無人耕種區 <input type="checkbox"/> 農耕施作區 <input checked="" type="checkbox"/> 抑制揚塵工法施作區 <input type="checkbox"/> 其他: _____ (<input type="checkbox"/> 灘地灑水 <input checked="" type="checkbox"/> 綠覆蓋 <input checked="" type="checkbox"/> 水覆蓋 <input checked="" type="checkbox"/> 防風林 <input type="checkbox"/> 防塵網 <input type="checkbox"/> 培厚 <input type="checkbox"/> 疏濬)		
主要裸露灘地	<input checked="" type="checkbox"/> 上游 (<input checked="" type="checkbox"/> 北岸 <input checked="" type="checkbox"/> 河道中 <input type="checkbox"/> 南岸) / <input checked="" type="checkbox"/> 下游 (<input type="checkbox"/> 北岸 <input checked="" type="checkbox"/> 河道中 <input checked="" type="checkbox"/> 南岸)		
現地氣象資料	1. 現地風速: <u>3.6</u> m/s 2. 現地風向: <u>278</u> (degrees)		
現場地形 描述	現地風速 3.6m/s, 無人耕種區綠覆良好, 北岸裸露地有機具作業, 南岸疏濬工程作業中, 簡易灑水設施作業中, 今日無揚塵發生。		
備註			

111 年度雲林縣濁水溪河川揚塵宣導、應變防制及環境清理計畫

濁水溪河川揚塵現場巡查紀錄單

巡查表單編號	Y1epb-111-008	巡查日期	111 年 07 月 22 日 星期五
現場 照片			
			
			
			

巡查人員：

李銘維

計畫經理：

蔡明女