


110 年度雲林縣濁水溪河川揚塵監測宣導暨環境清理計畫


濁水溪河川揚塵現場巡查紀錄單

巡查表單編號	Y1epb-110-209		
巡查日期	111 年 06 月 09 日 星期四	巡查人員	
巡查原因	<input type="checkbox"/> 濁水溪揚塵 <input type="checkbox"/> 空氣品質劣化 <input type="checkbox"/> 沙塵暴 <input checked="" type="checkbox"/> 例行性巡查		
揚塵狀況 (能見度)	<input checked="" type="checkbox"/> 無揚塵 <input type="checkbox"/> 輕微揚塵 <input type="checkbox"/> 中度揚塵 <input type="checkbox"/> 嚴重揚塵 <input type="checkbox"/> 非常嚴重揚塵 (10KM 外) (5-10KM) (1-5 KM) (1 KM 內) (500 M 內)		
環保署 監測站 空氣品質 狀況描述	崙背測站監測資料(時間 09 : 00)		麥寮測站監測資料(時間 09 : 00)
	PM ₁₀ 濃度: <u>9</u> $\mu\text{g}/\text{m}^3$	PM ₁₀ 濃度: <u>21</u> $\mu\text{g}/\text{m}^3$	PM ₁₀ 濃度: <u>21</u> $\mu\text{g}/\text{m}^3$
	PM _{2.5} 濃度: <u>0</u> $\mu\text{g}/\text{m}^3$	PM _{2.5} 濃度: <u>2</u> $\mu\text{g}/\text{m}^3$	PM _{2.5} 濃度: <u>2</u> $\mu\text{g}/\text{m}^3$
	風速: <u>1.5</u> m/s	風速: <u>1.7</u> m/s	風速: <u>1.7</u> m/s
	風向: <u>105</u>	風向: <u>154</u>	風向: <u>154</u>
巡查地點	<input checked="" type="checkbox"/> 西螺鎮溪州大橋上 <input type="checkbox"/> 二崙鄉 96 號越堤路(高鐵橋旁) <input type="checkbox"/> 二崙鄉自強大橋上 <input type="checkbox"/> 二崙鄉 74 號越堤路(二崙清潔隊) <input type="checkbox"/> 二崙鄉 64 號越堤路 <input type="checkbox"/> 崙背鄉 40 號越堤路(草湖社區) <input type="checkbox"/> 麥寮鄉西濱大橋上 <input type="checkbox"/> 麥寮鄉 10 號越堤路(出海口大沙洲)		
現地狀況 描述	<input checked="" type="checkbox"/> 無人耕種區 <input type="checkbox"/> 農耕施作區 <input checked="" type="checkbox"/> 抑制揚塵工法施作區 <input checked="" type="checkbox"/> 其他: <u>鋪設稻草蓆</u> (<input type="checkbox"/> 灘地灑水 <input checked="" type="checkbox"/> 綠覆蓋 <input checked="" type="checkbox"/> 水覆蓋 <input type="checkbox"/> 防風林 <input type="checkbox"/> 防塵網 <input type="checkbox"/> 培厚 <input type="checkbox"/> 疏濬)		
主要裸露灘地	<input type="checkbox"/> 上游 (<input type="checkbox"/> 北岸 <input type="checkbox"/> 河道中 <input type="checkbox"/> 南岸) / <input checked="" type="checkbox"/> 下游 (<input checked="" type="checkbox"/> 北岸 <input checked="" type="checkbox"/> 河道中 <input type="checkbox"/> 南岸)		
現地氣象資料	1. 現地風速: <u>0.6</u> m/s 2. 現地風向: <u>117</u> (degrees)		
現場地形 描述	現地風速 0.6m/s，河道水位高，受近日梅雨季影響，河道中灘地培厚區稻草蓆部分淹沒，南北岸河道中灘地綠覆蓋良好，攔水土提已損毀，無明顯揚塵發生。		
備註			

110 年度雲林縣濁水溪河川揚塵監測宣導暨環境清理計畫

濁水溪河川揚塵現場巡查紀錄單


巡查表單編號	Y1epb-110-209	巡查日期	111 年 06 月 09 日 星期四
現場 照片			
			
			
			

巡查人員： 

計畫經理： 

110 年度雲林縣濁水溪河川揚塵監測宣導暨環境清理計畫

濁水溪河川揚塵現場巡查紀錄單

巡查表單編號	Y1epb-110-210		
巡查日期	111 年 06 月 09 日 星期四	巡查人員	
巡查原因	<input type="checkbox"/> 濁水溪揚塵 <input type="checkbox"/> 空氣品質劣化 <input type="checkbox"/> 沙塵暴 <input checked="" type="checkbox"/> 例行性巡查		
揚塵狀況 (能見度)	<input checked="" type="checkbox"/> 無揚塵 <input type="checkbox"/> 輕微揚塵 <input type="checkbox"/> 中度揚塵 <input type="checkbox"/> 嚴重揚塵 <input type="checkbox"/> 非常嚴重揚塵 (10KM 外) (5-10KM) (1-5 KM) (1 KM 內) (500 M 內)		
環保署 監測站 空氣品質 狀況描述	崙背測站監測資料(時間 09 : 00)		麥寮測站監測資料(時間 09 : 00)
	PM ₁₀ 濃度: <u>9</u> $\mu\text{g}/\text{m}^3$ PM _{2.5} 濃度: <u>0</u> $\mu\text{g}/\text{m}^3$ 風速: <u>1.5</u> m/s 風向: <u>105</u>		PM ₁₀ 濃度: <u>21</u> $\mu\text{g}/\text{m}^3$ PM _{2.5} 濃度: <u>2</u> $\mu\text{g}/\text{m}^3$ 風速: <u>1.7</u> m/s 風向: <u>154</u>
巡查地點	<input type="checkbox"/> 西螺鎮溪州大橋上 <input type="checkbox"/> 二崙鄉自強大橋上 <input type="checkbox"/> 二崙鄉 64 號越堤路 <input type="checkbox"/> 麥寮鄉西濱大橋上 <input checked="" type="checkbox"/> 二崙鄉 96 號越堤路(高鐵橋旁) <input type="checkbox"/> 二崙鄉 74 號越堤路(二崙清潔隊) <input type="checkbox"/> 崙背鄉 40 號越堤路(草湖社區) <input type="checkbox"/> 麥寮鄉 10 號越堤路(出海口大沙洲)		
現地狀況 描述	<input checked="" type="checkbox"/> 無人耕種區 <input checked="" type="checkbox"/> 抑制揚塵工法施作區 <input checked="" type="checkbox"/> 農耕施作區 <input type="checkbox"/> 其他: _____ (<input type="checkbox"/> 灘地灑水 <input checked="" type="checkbox"/> 綠覆蓋 <input checked="" type="checkbox"/> 水覆蓋 <input checked="" type="checkbox"/> 防風林 <input type="checkbox"/> 防塵網 <input type="checkbox"/> 培厚 <input type="checkbox"/> 疏濬)		
主要裸露灘地	<input checked="" type="checkbox"/> 上游 (<input checked="" type="checkbox"/> 北岸 <input checked="" type="checkbox"/> 河道中 <input type="checkbox"/> 南岸) / <input checked="" type="checkbox"/> 下游 (<input type="checkbox"/> 北岸 <input checked="" type="checkbox"/> 河道中 <input type="checkbox"/> 南岸)		
現地氣象資料	1. 現地風速: <u>4.0</u> m/s 2. 現地風向: <u>126</u> (degrees)		
現場地形 描述	現地風速 4.0m/s，河道水位高，農耕施作區狀況良好，河中島裸露地含水率高，無明顯揚塵發生。		
備註			

110 年度雲林縣濁水溪河川揚塵監測宣導暨環境清理計畫

濁水溪河川揚塵現場巡查紀錄單

巡查表單編號	Y1epb-110-210	巡查日期	111 年 06 月 09 日 星期四
現場 照片	 <p>2022.06.09</p>	 <p>2022.06.09</p>	
	 <p>2022.06.09</p>	 <p>2022.06.09</p>	
	 <p>2022.06.09</p>	 <p>2022.06.09</p>	
	 <p>2022.06.09</p>	 <p>2022.06.09</p>	

巡查人員：


丁旭展

計畫經理：

廖泰森

110 年度雲林縣濁水溪河川揚塵監測宣導暨環境清理計畫

濁水溪河川揚塵現場巡查紀錄單

巡查表單編號	Y1epb-110-211		
巡查日期	111 年 06 月 09 日 星期四	巡查人員	
巡查原因	<input type="checkbox"/> 濁水溪揚塵 <input type="checkbox"/> 空氣品質劣化 <input type="checkbox"/> 沙塵暴 <input checked="" type="checkbox"/> 例行性巡查		
揚塵狀況 (能見度)	<input checked="" type="checkbox"/> 無揚塵 <input type="checkbox"/> 輕微揚塵 <input type="checkbox"/> 中度揚塵 <input type="checkbox"/> 嚴重揚塵 <input type="checkbox"/> 非常嚴重揚塵 (10KM 外) (5-10KM) (1-5 KM) (1 KM 內) (500 M 內)		
環保署 監測站 空氣品質 狀況描述	崙背測站監測資料(時間 09 : 00)		麥寮測站監測資料(時間 09 : 00)
	PM ₁₀ 濃度: <u>9</u> $\mu\text{g}/\text{m}^3$ PM _{2.5} 濃度: <u>0</u> $\mu\text{g}/\text{m}^3$ 風速: <u>1.5</u> m/s 風向: <u>105</u>	PM ₁₀ 濃度: <u>21</u> $\mu\text{g}/\text{m}^3$ PM _{2.5} 濃度: <u>2</u> $\mu\text{g}/\text{m}^3$ 風速: <u>1.7</u> m/s 風向: <u>154</u>	
巡查地點	<input type="checkbox"/> 西螺鎮溪州大橋上 <input checked="" type="checkbox"/> 二崙鄉自強大橋上 <input type="checkbox"/> 二崙鄉 64 號越堤路 <input type="checkbox"/> 麥寮鄉西濱大橋上		<input type="checkbox"/> 二崙鄉 96 號越堤路(高鐵橋旁) <input type="checkbox"/> 二崙鄉 74 號越堤路(二崙清潔隊) <input type="checkbox"/> 崙背鄉 40 號越堤路(草湖社區) <input type="checkbox"/> 麥寮鄉 10 號越堤路(出海口大沙洲)
現地狀況 描述	<input checked="" type="checkbox"/> 無人耕種區 <input checked="" type="checkbox"/> 抑制揚塵工法施作區 (<input type="checkbox"/> 灘地灑水 <input checked="" type="checkbox"/> 綠覆蓋 <input type="checkbox"/> 水覆蓋 <input type="checkbox"/> 防風林 <input type="checkbox"/> 防塵網 <input type="checkbox"/> 培厚 <input type="checkbox"/> 疏濬)		<input type="checkbox"/> 農耕施作區 <input checked="" type="checkbox"/> 其他: <u>鋪設稻草蓆</u>
主要裸露灘地	<input checked="" type="checkbox"/> 上游 (<input type="checkbox"/> 北岸 <input checked="" type="checkbox"/> 河道中 <input type="checkbox"/> 南岸) / <input checked="" type="checkbox"/> 下游 (<input type="checkbox"/> 北岸 <input checked="" type="checkbox"/> 河道中 <input type="checkbox"/> 南岸)		
現地氣象資料	1. 現地風速: <u>3.8</u> m/s		2. 現地風向: <u>118</u> (degrees)
現場地形 描述	現地風速 3.8m/s，河道水位高，南北岸農耕施作區種植情形良好，南岸上游稻草蓆位於感潮帶部分已損毀，河道中裸露地含水率高，現場無明顯揚塵發生。		
備註			

110 年度雲林縣濁水溪河川揚塵監測宣導暨環境清理計畫

濁水溪河川揚塵現場巡查紀錄單

巡查表單編號	Y1epb-110-211	巡查日期	111 年 06 月 09 日 星期四
現場 照片			
			
			
			

巡查人員：

丁旭展

計畫經理：

廖鑫森




110 年度雲林縣濁水溪河川揚塵監測宣導暨環境清理計畫

濁水溪河川揚塵現場巡查紀錄單

巡查表單編號	Y1epb-110-212		
巡查日期	111 年 06 月 09 日 星期四	巡查人員	丁旭展
巡查原因	<input type="checkbox"/> 濁水溪揚塵 <input type="checkbox"/> 空氣品質劣化 <input type="checkbox"/> 沙塵暴 <input checked="" type="checkbox"/> 例行性巡查		
揚塵狀況 (能見度)	<input checked="" type="checkbox"/> 無揚塵 <input type="checkbox"/> 輕微揚塵 <input type="checkbox"/> 中度揚塵 <input type="checkbox"/> 嚴重揚塵 <input type="checkbox"/> 非常嚴重揚塵 (10KM 外) (5-10KM) (1-5 KM) (1 KM 內) (500 M 內)		
環保署 監測站 空氣品質 狀況描述	崙背測站監測資料(時間 09 : 00)		麥寮測站監測資料(時間 09 : 00)
	PM ₁₀ 濃度: <u>9</u> $\mu\text{g}/\text{m}^3$	PM ₁₀ 濃度: <u>21</u> $\mu\text{g}/\text{m}^3$	PM _{2.5} 濃度: <u>2</u> $\mu\text{g}/\text{m}^3$
	PM _{2.5} 濃度: <u>0</u> $\mu\text{g}/\text{m}^3$	風速: <u>1.5</u> m/s	風速: <u>1.7</u> m/s
	風向: <u>105</u>	風向: <u>154</u>	
巡查地點	<input type="checkbox"/> 西螺鎮溪州大橋上 <input type="checkbox"/> 二崙鄉自強大橋上 <input type="checkbox"/> 二崙鄉 64 號越堤路 <input type="checkbox"/> 麥寮鄉西濱大橋上	<input type="checkbox"/> 二崙鄉 96 號越堤路(高鐵橋旁) <input checked="" type="checkbox"/> 二崙鄉 74 號越堤路(二崙清潔隊) <input type="checkbox"/> 崙背鄉 40 號越堤路(草湖社區) <input type="checkbox"/> 麥寮鄉 10 號越堤路(出海口大沙洲)	
現地狀況 描述	<input checked="" type="checkbox"/> 無人耕種區 <input checked="" type="checkbox"/> 抑制揚塵工法施作區 (<input checked="" type="checkbox"/> 灘地灑水 <input checked="" type="checkbox"/> 綠覆蓋 <input checked="" type="checkbox"/> 水覆蓋) <input type="checkbox"/> 防風林 <input type="checkbox"/> 防塵網 <input type="checkbox"/> 培厚 <input type="checkbox"/> 疏濬	<input checked="" type="checkbox"/> 農耕施作區 <input type="checkbox"/> 其他: _____	
主要裸露灘地	<input checked="" type="checkbox"/> 上游 (<input type="checkbox"/> 北岸 <input checked="" type="checkbox"/> 河道中 <input checked="" type="checkbox"/> 南岸) / <input checked="" type="checkbox"/> 下游 (<input type="checkbox"/> 北岸 <input type="checkbox"/> 河道中 <input checked="" type="checkbox"/> 南岸)		
現地氣象資料	1. 現地風速: <u>3.6</u> m/s	2. 現地風向: <u>134</u> (degrees)	
現場地形 描述	現地風速 3.6m/s，受近日梅雨季影響，便道部分坍塌，疏濬工程持續進行中，農耕施作區狀況良好。		
備註			

110 年度雲林縣濁水溪河川揚塵監測宣導暨環境清理計畫

濁水溪河川揚塵現場巡查紀錄單

巡查表單編號	Y1epb-110-212	巡查日期	111 年 06 月 09 日 星期四
現場 照片	 <p>2022.06.09</p>	 <p>2022.06.09</p>	
	 <p>2022.06.09</p>	 <p>2022.06.09</p>	
	 <p>2022.06.09</p>	 <p>2022.06.09</p>	
	 <p>2022.06.09</p>	 <p>2022.06.09</p>	

巡查人員：









丁旭展

計畫經理：

廖鑫森

110 年度雲林縣濁水溪河川揚塵監測宣導暨環境清理計畫

濁水溪河川揚塵現場巡查紀錄單

巡查表單編號	Y1epb-110-213	巡查日期	111 年 06 月 09 日 星期四
現場 照片	 <p>2022.06.09</p>	 <p>2022.06.09</p>	
	 <p>2022.06.09</p>	 <p>2022.06.09</p>	
	 <p>2022.06.09</p>	 <p>2022.06.09</p>	
	 <p>2022.06.09</p>	 <p>2022.06.09</p>	

巡查人員：

丁旭展

計畫經理：

廖鑫森

110 年度雲林縣濁水溪河川揚塵監測宣導暨環境清理計畫

濁水溪河川揚塵現場巡查紀錄單

巡查表單編號	Y1epb-110-214		
巡查日期	111 年 06 月 07 日 星期二	巡查人員	丁旭展
巡查原因	<input type="checkbox"/> 濁水溪揚塵 <input type="checkbox"/> 空氣品質劣化 <input type="checkbox"/> 沙塵暴 <input checked="" type="checkbox"/> 例行性巡查		
揚塵狀況 (能見度)	<input checked="" type="checkbox"/> 無揚塵 <input type="checkbox"/> 輕微揚塵 <input type="checkbox"/> 中度揚塵 <input type="checkbox"/> 嚴重揚塵 <input type="checkbox"/> 非常嚴重揚塵 (10KM 外) (5-10KM) (1-5 KM) (1 KM 內) (500 M 內)		
環保署 監測站 空氣品質 狀況描述	崙背測站監測資料(時間 10 : 00)		麥寮測站監測資料(時間 10 : 00)
	PM ₁₀ 濃度: <u>8</u> $\mu\text{g}/\text{m}^3$ PM _{2.5} 濃度: <u>0</u> $\mu\text{g}/\text{m}^3$ 風速: <u>2.4</u> m/s 風向: <u>195</u>		PM ₁₀ 濃度: <u>7</u> $\mu\text{g}/\text{m}^3$ PM _{2.5} 濃度: <u>2</u> $\mu\text{g}/\text{m}^3$ 風速: <u>3.2</u> m/s 風向: <u>206</u>
巡查地點	<input type="checkbox"/> 西螺鎮溪州大橋上 <input type="checkbox"/> 二崙鄉自強大橋上 <input type="checkbox"/> 二崙鄉 64 號越堤路 <input type="checkbox"/> 麥寮鄉西濱大橋上		<input type="checkbox"/> 二崙鄉 96 號越堤路(高鐵橋旁) <input type="checkbox"/> 二崙鄉 74 號越堤路(二崙清潔隊) <input checked="" type="checkbox"/> 崙背鄉 40 號越堤路(草湖社區) <input type="checkbox"/> 麥寮鄉 10 號越堤路(出海口大沙洲)
現地狀況 描述	<input checked="" type="checkbox"/> 無人耕種區 <input checked="" type="checkbox"/> 抑制揚塵工法施作區 (<input type="checkbox"/> 灘地灑水 <input checked="" type="checkbox"/> 綠覆蓋 <input type="checkbox"/> 水覆蓋 <input checked="" type="checkbox"/> 防風林 <input type="checkbox"/> 防塵網 <input type="checkbox"/> 培厚 <input type="checkbox"/> 疏濬)		<input checked="" type="checkbox"/> 農耕施作區 <input type="checkbox"/> 其他: _____
主要裸露灘地	<input checked="" type="checkbox"/> 上游 (<input type="checkbox"/> 北岸 <input checked="" type="checkbox"/> 河道中 <input type="checkbox"/> 南岸) / <input checked="" type="checkbox"/> 下游 (<input type="checkbox"/> 北岸 <input checked="" type="checkbox"/> 河道中 <input type="checkbox"/> 南岸)		
現地氣象資料	1. 現地風速: <u>2.2</u> m/s 2. 現地風向: <u>197</u> (degrees)		
現場地形 描述	現地風速 2.2m/s, 河道水位高, 無人耕種區綠覆良好, 農耕施作區情形良好, 現場防風林植生狀況良好, 機具作業高灘地培厚區域與便道含水率高。		
備註			

110 年度雲林縣濁水溪河川揚塵監測宣導暨環境清理計畫

濁水溪河川揚塵現場巡查紀錄單

巡查表單編號	Y1epb-110-214	巡查日期	111 年 06 月 07 日 星期二
現場 照片	 <p style="text-align: right; color: orange;">2022.06.07</p>	 <p style="text-align: right; color: orange;">2022.06.07</p>	
	 <p style="text-align: right; color: orange;">2022.06.07</p>	 <p style="text-align: right; color: orange;">2022.06.07</p>	
	 <p style="text-align: right; color: orange;">2022.06.07</p>	 <p style="text-align: right; color: orange;">2022.06.07</p>	
	 <p style="text-align: right; color: orange;">2022.06.07</p>	 <p style="text-align: right; color: orange;">2022.06.07</p>	

巡查人員：

丁旭展

計畫經理：

廖鑫森

110 年度雲林縣濁水溪河川揚塵監測宣導暨環境清理計畫

濁水溪河川揚塵現場巡查紀錄單

巡查表單編號	Y1epb-110-215		
巡查日期	111 年 06 月 07 日 星期二	巡查人員	丁旭展
巡查原因	<input type="checkbox"/> 濁水溪揚塵 <input type="checkbox"/> 空氣品質劣化 <input type="checkbox"/> 沙塵暴 <input checked="" type="checkbox"/> 例行性巡查		
揚塵狀況 (能見度)	<input checked="" type="checkbox"/> 無揚塵 <input type="checkbox"/> 輕微揚塵 <input type="checkbox"/> 中度揚塵 <input type="checkbox"/> 嚴重揚塵 <input type="checkbox"/> 非常嚴重揚塵 (10KM 外) (5-10KM) (1-5 KM) (1 KM 內) (500 M 內)		
環保署 監測站 空氣品質 狀況描述	崙背測站監測資料(時間 10 : 00)	麥寮測站監測資料(時間 10 : 00)	
	PM ₁₀ 濃度: <u>8</u> $\mu\text{g}/\text{m}^3$ PM _{2.5} 濃度: <u>0</u> $\mu\text{g}/\text{m}^3$ 風速: <u>2.4</u> m/s 風向: <u>195</u>	PM ₁₀ 濃度: <u>7</u> $\mu\text{g}/\text{m}^3$ PM _{2.5} 濃度: <u>2</u> $\mu\text{g}/\text{m}^3$ 風速: <u>3.2</u> m/s 風向: <u>206</u>	
巡查地點	<input type="checkbox"/> 西螺鎮溪州大橋上 <input type="checkbox"/> 二崙鄉 96 號越堤路(高鐵橋旁) <input type="checkbox"/> 二崙鄉自強大橋上 <input type="checkbox"/> 二崙鄉 74 號越堤路(二崙清潔隊) <input type="checkbox"/> 二崙鄉 64 號越堤路 <input type="checkbox"/> 崙背鄉 40 號越堤路(草湖社區) <input checked="" type="checkbox"/> 麥寮鄉西濱大橋上 <input type="checkbox"/> 麥寮鄉 10 號越堤路(出海口大沙洲)		
現地狀況 描述	<input checked="" type="checkbox"/> 無人耕種區 <input type="checkbox"/> 農耕施作區 <input type="checkbox"/> 抑制揚塵工法施作區 <input checked="" type="checkbox"/> 其他: <u>稻草蓆</u> (<input type="checkbox"/> 灘地灑水 <input checked="" type="checkbox"/> 綠覆蓋 <input checked="" type="checkbox"/> 水覆蓋 <input type="checkbox"/> 防風林 <input type="checkbox"/> 防塵網 <input type="checkbox"/> 培厚 <input type="checkbox"/> 疏濬)		
主要裸露灘地	<input checked="" type="checkbox"/> 上游 (<input type="checkbox"/> 北岸 <input type="checkbox"/> 河道中 <input checked="" type="checkbox"/> 南岸) / <input type="checkbox"/> 下游 (<input type="checkbox"/> 北岸 <input type="checkbox"/> 河道中 <input checked="" type="checkbox"/> 南岸)		
現地氣象資料	1. 現地風速: <u>3.5</u> m/s 2. 現地風向: <u>201</u> (degrees)		
現場地形 描述	現地風速 3.5m/s，河道水位高，無人耕種區水綠覆良好，上下游河道中稻草蓆部分損毀，上下游南岸裸露地含水率高，無揚塵發生。		
備註			

110 年度雲林縣濁水溪河川揚塵監測宣導暨環境清理計畫

濁水溪河川揚塵現場巡查紀錄單

巡查表單編號	Y1epb-110-215	巡查日期	111 年 06 月 07 日 星期二
現場 照片			
			
			
			

巡查人員：

丁旭展

計畫經理：

廖鑫霖

110 年度雲林縣濁水溪河川揚塵監測宣導暨環境清理計畫

濁水溪河川揚塵現場巡查紀錄單

巡查表單編號	Y1epb-110-216		
巡查日期	111 年 06 月 07 日 星期二	巡查人員	丁旭展
巡查原因	<input type="checkbox"/> 濁水溪揚塵 <input type="checkbox"/> 空氣品質劣化 <input type="checkbox"/> 沙塵暴 <input checked="" type="checkbox"/> 例行性巡查		
揚塵狀況 (能見度)	<input checked="" type="checkbox"/> 無揚塵 <input type="checkbox"/> 輕微揚塵 <input type="checkbox"/> 中度揚塵 <input type="checkbox"/> 嚴重揚塵 <input type="checkbox"/> 非常嚴重揚塵 (10KM 外) (5-10KM) (1-5 KM) (1 KM 內) (500 M 內)		
環保署 監測站 空氣品質 狀況描述	崙背測站監測資料(時間 10 : 00)		麥寮測站監測資料(時間 10 : 00)
	PM ₁₀ 濃度: <u>8</u> $\mu\text{g}/\text{m}^3$ PM _{2.5} 濃度: <u>0</u> $\mu\text{g}/\text{m}^3$ 風速: <u>2.4</u> m/s 風向: <u>195</u>		PM ₁₀ 濃度: <u>7</u> $\mu\text{g}/\text{m}^3$ PM _{2.5} 濃度: <u>2</u> $\mu\text{g}/\text{m}^3$ 風速: <u>3.2</u> m/s 風向: <u>206</u>
巡查地點	<input type="checkbox"/> 西螺鎮溪州大橋上 <input type="checkbox"/> 二崙鄉 96 號越堤路(高鐵橋旁) <input type="checkbox"/> 二崙鄉自強大橋上 <input type="checkbox"/> 二崙鄉 74 號越堤路(二崙清潔隊) <input type="checkbox"/> 二崙鄉 64 號越堤路 <input type="checkbox"/> 崙背鄉 40 號越堤路(草湖社區) <input type="checkbox"/> 麥寮鄉西濱大橋上 <input checked="" type="checkbox"/> 麥寮鄉 10 號越堤路(出海口大沙洲)		
現地狀況 描述	<input checked="" type="checkbox"/> 無人耕種區 <input type="checkbox"/> 農耕施作區 <input checked="" type="checkbox"/> 抑制揚塵工法施作區 <input type="checkbox"/> 其他: _____ (<input type="checkbox"/> 灘地灑水 <input checked="" type="checkbox"/> 綠覆蓋 <input checked="" type="checkbox"/> 水覆蓋 <input checked="" type="checkbox"/> 防風林 <input type="checkbox"/> 防塵網 <input type="checkbox"/> 培厚 <input type="checkbox"/> 疏濬)		
主要裸露灘地	<input checked="" type="checkbox"/> 上游 (<input checked="" type="checkbox"/> 北岸 <input checked="" type="checkbox"/> 河道中 <input type="checkbox"/> 南岸) / <input checked="" type="checkbox"/> 下游 (<input type="checkbox"/> 北岸 <input checked="" type="checkbox"/> 河道中 <input checked="" type="checkbox"/> 南岸)		
現地氣象資料	1. 現地風速: <u>2.1</u> m/s 2. 現地風向: <u>214</u> (degrees)		
現場地形 描述	現地風速 2.1m/s, 無人耕種區綠覆良好, 現地有機具作業、疏濬工程作業中, 上游北岸及下游河中島灘地無明顯揚塵發生。		
備註			

110 年度雲林縣濁水溪河川揚塵監測宣導暨環境清理計畫

濁水溪河川揚塵現場巡查紀錄單

巡查表單編號	Y1epb-110-216	巡查日期	111 年 06 月 07 日 星期二
現場 照片			
			
			
			

巡查人員：

丁旭展

計畫經理：

廖鑫森