

# 110 年度雲林縣濁水溪河川揚塵監測宣導暨環境清理計畫









## 濁水溪河川揚塵現場巡查紀錄單

巡查表單編號	Y1epb-110-193		
巡查日期	111 年 04 月 01 日 星期五	巡查人員	丁旭展
巡查原因	<input type="checkbox"/> 濁水溪揚塵 <input type="checkbox"/> 空氣品質劣化 <input type="checkbox"/> 沙塵暴 <input checked="" type="checkbox"/> 例行性巡查		
揚塵狀況 (能見度)	<input checked="" type="checkbox"/> 無揚塵 <input type="checkbox"/> 輕微揚塵 <input type="checkbox"/> 中度揚塵 <input type="checkbox"/> 嚴重揚塵 <input type="checkbox"/> 非常嚴重揚塵 (10KM 外) (5-10KM) (1-5 KM) (1 KM 內) (500 M 內)		
環保署 監測站 空氣品質 狀況描述	崙背測站監測資料(時間 09 : 00 )		麥寮測站監測資料(時間 09 : 00 )
	PM <sub>10</sub> 濃度: <u>55</u> $\mu\text{g}/\text{m}^3$	PM <sub>10</sub> 濃度: <u>76</u> $\mu\text{g}/\text{m}^3$	PM <sub>10</sub> 濃度: <u>76</u> $\mu\text{g}/\text{m}^3$
	PM <sub>2.5</sub> 濃度: <u>18</u> $\mu\text{g}/\text{m}^3$	PM <sub>2.5</sub> 濃度: <u>18</u> $\mu\text{g}/\text{m}^3$	PM <sub>2.5</sub> 濃度: <u>18</u> $\mu\text{g}/\text{m}^3$
	風速: <u>2.5</u> m/s	風速: <u>6.2</u> m/s	風速: <u>6.2</u> m/s
	風向: <u>353</u>	風向: <u>4</u>	風向: <u>4</u>
巡查地點	<input checked="" type="checkbox"/> 西螺鎮溪州大橋上 <input type="checkbox"/> 二崙鄉 96 號越堤路(高鐵橋旁) <input type="checkbox"/> 二崙鄉自強大橋上 <input type="checkbox"/> 二崙鄉 74 號越堤路(二崙清潔隊) <input type="checkbox"/> 二崙鄉 64 號越堤路 <input type="checkbox"/> 崙背鄉 40 號越堤路(草湖社區) <input type="checkbox"/> 麥寮鄉西濱大橋上 <input type="checkbox"/> 麥寮鄉 10 號越堤路(出海口大沙洲)		
現地狀況 描述	<input checked="" type="checkbox"/> 無人耕種區 <input type="checkbox"/> 農耕施作區 <input checked="" type="checkbox"/> 抑制揚塵工法施作區 <input checked="" type="checkbox"/> 其他: <u>鋪設稻草蓆</u> ( <input type="checkbox"/> 灘地灑水 <input checked="" type="checkbox"/> 綠覆蓋 <input checked="" type="checkbox"/> 水覆蓋 <input type="checkbox"/> 防風林 <input type="checkbox"/> 防塵網 <input type="checkbox"/> 培厚 <input type="checkbox"/> 疏濬 )		
主要裸露灘地	<input type="checkbox"/> 上游 ( <input type="checkbox"/> 北岸 <input type="checkbox"/> 河道中 <input type="checkbox"/> 南岸 ) / <input checked="" type="checkbox"/> 下游 ( <input checked="" type="checkbox"/> 北岸 <input checked="" type="checkbox"/> 河道中 <input type="checkbox"/> 南岸 )		
現地氣象資料	1. 現地風速: <u>4.2</u> m/s      2. 現地風向: <u>357</u> (degrees)		
現場地形 描述	現地風速 4.2m/s，河道水位高，河道中灘地培厚區稻草蓆部分損毀，南北岸河道中灘地綠覆蓋良好，攔水土提已損毀，無明顯揚塵發生。		
備註			



# 110 年度雲林縣濁水溪河川揚塵監測宣導暨環境清理計畫

## 濁水溪河川揚塵現場巡查紀錄單

巡查表單編號	Y1epb-110-193	巡查日期	111 年 04 月 01 日 星期五
現場 照片	 <p>2022.04.01</p>	 <p>2022.04.01</p>	
	 <p>2022.04.01</p>	 <p>2022.04.01</p>	
	 <p>2022.04.01</p>	 <p>2022.04.01</p>	
	 <p>2022.04.01</p>	 <p>2022.04.01</p>	

巡查人員：


丁旭展

計畫經理：

廖森森

# 110 年度雲林縣濁水溪河川揚塵監測宣導暨環境清理計畫









## 濁水溪河川揚塵現場巡查紀錄單

巡查表單編號	Y1epb-110-194		
巡查日期	111 年 04 月 01 日 星期五	巡查人員	
巡查原因	<input type="checkbox"/> 濁水溪揚塵 <input type="checkbox"/> 空氣品質劣化 <input type="checkbox"/> 沙塵暴 <input checked="" type="checkbox"/> 例行性巡查		
揚塵狀況 (能見度)	<input checked="" type="checkbox"/> 無揚塵 <input type="checkbox"/> 輕微揚塵 <input type="checkbox"/> 中度揚塵 <input type="checkbox"/> 嚴重揚塵 <input type="checkbox"/> 非常嚴重揚塵 (10KM 外) (5-10KM) (1-5 KM) (1 KM 內) (500 M 內)		
環保署 監測站 空氣品質 狀況描述	崙背測站監測資料(時間 09 : 00 )		麥寮測站監測資料(時間 09 : 00 )
	PM <sub>10</sub> 濃度: <u>55</u> $\mu\text{g}/\text{m}^3$	PM <sub>10</sub> 濃度: <u>76</u> $\mu\text{g}/\text{m}^3$	PM <sub>2.5</sub> 濃度: <u>18</u> $\mu\text{g}/\text{m}^3$
	PM <sub>2.5</sub> 濃度: <u>18</u> $\mu\text{g}/\text{m}^3$	風速: <u>2.5</u> m/s	風速: <u>6.2</u> m/s
	風向: <u>353</u>	風向: <u>4</u>	
巡查地點	<input type="checkbox"/> 西螺鎮溪州大橋上 <input checked="" type="checkbox"/> 二崙鄉 96 號越堤路(高鐵橋旁) <input type="checkbox"/> 二崙鄉自強大橋上 <input type="checkbox"/> 二崙鄉 74 號越堤路(二崙清潔隊) <input type="checkbox"/> 二崙鄉 64 號越堤路 <input type="checkbox"/> 崙背鄉 40 號越堤路(草湖社區) <input type="checkbox"/> 麥寮鄉西濱大橋上 <input type="checkbox"/> 麥寮鄉 10 號越堤路(出海口大沙洲)		
現地狀況 描述	<input checked="" type="checkbox"/> 無人耕種區 <input checked="" type="checkbox"/> 農耕施作區 <input checked="" type="checkbox"/> 抑制揚塵工法施作區 <input type="checkbox"/> 其他: _____ ( <input type="checkbox"/> 灘地灑水 <input checked="" type="checkbox"/> 綠覆蓋 <input checked="" type="checkbox"/> 水覆蓋 <input checked="" type="checkbox"/> 防風林 <input type="checkbox"/> 防塵網 <input type="checkbox"/> 培厚 <input type="checkbox"/> 疏濬 )		
主要裸露灘地	<input checked="" type="checkbox"/> 上游 ( <input checked="" type="checkbox"/> 北岸 <input checked="" type="checkbox"/> 河道中 <input type="checkbox"/> 南岸 ) / <input checked="" type="checkbox"/> 下游 ( <input type="checkbox"/> 北岸 <input checked="" type="checkbox"/> 河道中 <input type="checkbox"/> 南岸 )		
現地氣象資料	1. 現地風速: <u>6.5</u> m/s      2. 現地風向: <u>351</u> (degrees)		
現場地形 描述	現地風速 6.5m/s，河道水位高，農耕施作區狀況良好，河中島裸露地無明顯揚塵發生。		
備註			



# 110 年度雲林縣濁水溪河川揚塵監測宣導暨環境清理計畫

## 濁水溪河川揚塵現場巡查紀錄單

巡查表單編號	Y1epb-110-194	巡查日期	111 年 04 月 01 日 星期五
現場 照片	 <p>2022.04.01</p>	 <p>2022.04.01</p>	
	 <p>2022.04.01</p>	 <p>2022.04.01</p>	
	 <p>2022.04.01</p>	 <p>2022.04.01</p>	
	 <p>2022.04.01</p>	 <p>2022.04.01</p>	


巡查人員： 丁旭展

計畫經理： 廖森森



# 110 年度雲林縣濁水溪河川揚塵監測宣導暨環境清理計畫


## 濁水溪河川揚塵現場巡查紀錄單


巡查表單編號	Y1epb-110-195		
巡查日期	111 年 04 月 01 日 星期五	巡查人員	
巡查原因	<input type="checkbox"/> 濁水溪揚塵 <input type="checkbox"/> 空氣品質劣化 <input type="checkbox"/> 沙塵暴 <input checked="" type="checkbox"/> 例行性巡查		
揚塵狀況 (能見度)	<input checked="" type="checkbox"/> 無揚塵 <input type="checkbox"/> 輕微揚塵 <input type="checkbox"/> 中度揚塵 <input type="checkbox"/> 嚴重揚塵 <input type="checkbox"/> 非常嚴重揚塵 (10KM 外)    (5-10KM)    (1-5 KM)    (1 KM 內)    (500 M 內)		
環保署 監測站 空氣品質 狀況描述	崙背測站監測資料(時間 09 : 00 )		麥寮測站監測資料(時間 09 : 00 )
	PM <sub>10</sub> 濃度: <u>55</u> $\mu\text{g}/\text{m}^3$	PM <sub>10</sub> 濃度: <u>76</u> $\mu\text{g}/\text{m}^3$	PM <sub>2.5</sub> 濃度: <u>18</u> $\mu\text{g}/\text{m}^3$
	PM <sub>2.5</sub> 濃度: <u>18</u> $\mu\text{g}/\text{m}^3$	風速: <u>2.5</u> m/s	風速: <u>6.2</u> m/s
	風向: <u>353</u>	風向: <u>4</u>	
巡查地點	<input type="checkbox"/> 西螺鎮溪州大橋上 <input checked="" type="checkbox"/> 二崙鄉自強大橋上 <input type="checkbox"/> 二崙鄉 64 號越堤路 <input type="checkbox"/> 麥寮鄉西濱大橋上	<input type="checkbox"/> 二崙鄉 96 號越堤路(高鐵橋旁) <input type="checkbox"/> 二崙鄉 74 號越堤路(二崙清潔隊) <input type="checkbox"/> 崙背鄉 40 號越堤路(草湖社區) <input type="checkbox"/> 麥寮鄉 10 號越堤路(出海口大沙洲)	
現地狀況 描述	<input checked="" type="checkbox"/> 無人耕種區 <input checked="" type="checkbox"/> 抑制揚塵工法施作區 ( <input type="checkbox"/> 灘地灑水 <input checked="" type="checkbox"/> 綠覆蓋 <input type="checkbox"/> 水覆蓋 <input type="checkbox"/> 防風林 <input type="checkbox"/> 防塵網 <input type="checkbox"/> 培厚 <input type="checkbox"/> 疏濬 )	<input type="checkbox"/> 農耕施作區 <input checked="" type="checkbox"/> 其他: <u>鋪設稻草蓆</u>	
主要裸露灘地	<input checked="" type="checkbox"/> 上游 ( <input type="checkbox"/> 北岸 <input checked="" type="checkbox"/> 河道中 <input type="checkbox"/> 南岸 ) / <input checked="" type="checkbox"/> 下游 ( <input type="checkbox"/> 北岸 <input checked="" type="checkbox"/> 河道中 <input type="checkbox"/> 南岸 )		
現地氣象資料	1. 現地風速: <u>7.6</u> m/s                      2. 現地風向: <u>354</u> (degrees)		
現場地形 描述	現地風速 7.6m/s，河道水位高，南北岸農耕施作區種植情形良好，南岸上游稻草蓆位於感潮帶部分已損毀，河道中裸露地含水率高，現場無明顯揚塵發生。		
備註			

# 110 年度雲林縣濁水溪河川揚塵監測宣導暨環境清理計畫

## 濁水溪河川揚塵現場巡查紀錄單

巡查表單編號	Y1epb-110-195	巡查日期	111 年 04 月 01 日 星期五	
現場 照片	 <p>2022.04.01</p>	 <p>2022.04.01</p>		
	 <p>2022.04.01</p>	 <p>2022.04.01</p>		
	 <p>2022.04.01</p>	 <p>2022.04.01</p>		
	 <p>2022.04.01</p>	 <p>2022.04.01</p>		


巡查人員： 

計畫經理： 











# 110 年度雲林縣濁水溪河川揚塵監測宣導暨環境清理計畫

## 濁水溪河川揚塵現場巡查紀錄單


巡查表單編號	Y1epb-110-196		
巡查日期	111 年 04 月 01 日 星期五	巡查人員	
巡查原因	<input type="checkbox"/> 濁水溪揚塵 <input type="checkbox"/> 空氣品質劣化 <input type="checkbox"/> 沙塵暴 <input checked="" type="checkbox"/> 例行性巡查		
揚塵狀況 (能見度)	<input type="checkbox"/> 無揚塵 <input checked="" type="checkbox"/> 輕微揚塵 <input type="checkbox"/> 中度揚塵 <input type="checkbox"/> 嚴重揚塵 <input type="checkbox"/> 非常嚴重揚塵 (10KM 外) (5-10KM) (1-5 KM) (1 KM 內) (500 M 內)		
環保署 監測站 空氣品質 狀況描述	崙背測站監測資料(時間 09 : 00 )		麥寮測站監測資料(時間 09 : 00 )
	PM <sub>10</sub> 濃度: <u>55</u> $\mu\text{g}/\text{m}^3$ PM <sub>2.5</sub> 濃度: <u>18</u> $\mu\text{g}/\text{m}^3$ 風速: <u>2.5</u> m/s 風向: <u>353</u>		PM <sub>10</sub> 濃度: <u>76</u> $\mu\text{g}/\text{m}^3$ PM <sub>2.5</sub> 濃度: <u>18</u> $\mu\text{g}/\text{m}^3$ 風速: <u>6.2</u> m/s 風向: <u>4</u>
巡查地點	<input type="checkbox"/> 西螺鎮溪州大橋上 <input type="checkbox"/> 二崙鄉自強大橋上 <input type="checkbox"/> 二崙鄉 64 號越堤路 <input type="checkbox"/> 麥寮鄉西濱大橋上		<input type="checkbox"/> 二崙鄉 96 號越堤路(高鐵橋旁) <input checked="" type="checkbox"/> 二崙鄉 74 號越堤路(二崙清潔隊) <input type="checkbox"/> 崙背鄉 40 號越堤路(草湖社區) <input type="checkbox"/> 麥寮鄉 10 號越堤路(出海口大沙洲)
現地狀況 描述	<input checked="" type="checkbox"/> 無人耕種區 <input checked="" type="checkbox"/> 農耕施作區 <input checked="" type="checkbox"/> 抑制揚塵工法施作區 <input type="checkbox"/> 其他: _____ ( <input checked="" type="checkbox"/> 灘地灑水 <input checked="" type="checkbox"/> 綠覆蓋 <input checked="" type="checkbox"/> 水覆蓋 <input type="checkbox"/> 防風林 <input type="checkbox"/> 防塵網 <input type="checkbox"/> 培厚 <input type="checkbox"/> 疏濬 )		
主要裸露灘地	<input checked="" type="checkbox"/> 上游 ( <input type="checkbox"/> 北岸 <input checked="" type="checkbox"/> 河道中 <input checked="" type="checkbox"/> 南岸 ) / <input checked="" type="checkbox"/> 下游 ( <input type="checkbox"/> 北岸 <input type="checkbox"/> 河道中 <input checked="" type="checkbox"/> 南岸 )		
現地氣象資料	1. 現地風速: <u>10.1</u> m/s      2. 現地風向: <u>356</u> (degrees)		
現場地形 描述	現地風速 10.1m/s，現場有機具位於河床便道上進行灑水作業，碎石道路鋪設狀況良好，疏濬工程持續進行中，農耕施作區狀況良好，上游電塔區域裸露地及河道中裸露地有明顯揚塵發生。		
備註			

# 110 年度雲林縣濁水溪河川揚塵監測宣導暨環境清理計畫

## 濁水溪河川揚塵現場巡查紀錄單

巡查表單編號	Y1epb-110-196	巡查日期	111 年 04 月 01 日 星期五
現場 照片			
			
			
			


巡查人員： 

計畫經理： 



# 110 年度雲林縣濁水溪河川揚塵監測宣導暨環境清理計畫

## 濁水溪河川揚塵現場巡查紀錄單

巡查表單編號	Y1epb-110-197		
巡查日期	111 年 04 月 01 日 星期五	巡查人員	
巡查原因	<input type="checkbox"/> 濁水溪揚塵 <input type="checkbox"/> 空氣品質劣化 <input type="checkbox"/> 沙塵暴 <input checked="" type="checkbox"/> 例行性巡查		
揚塵狀況 (能見度)	<input checked="" type="checkbox"/> 無揚塵 <input type="checkbox"/> 輕微揚塵 <input type="checkbox"/> 中度揚塵 <input type="checkbox"/> 嚴重揚塵 <input type="checkbox"/> 非常嚴重揚塵 (10KM 外) (5-10KM) (1-5 KM) (1 KM 內) (500 M 內)		
環保署 監測站 空氣品質 狀況描述	崙背測站監測資料(時間 10 : 00 )		麥寮測站監測資料(時間 10 : 00 )
	PM <sub>10</sub> 濃度: <u>48</u> $\mu\text{g}/\text{m}^3$	PM <sub>10</sub> 濃度: <u>80</u> $\mu\text{g}/\text{m}^3$	PM <sub>2.5</sub> 濃度: <u>25</u> $\mu\text{g}/\text{m}^3$
	PM <sub>2.5</sub> 濃度: <u>19</u> $\mu\text{g}/\text{m}^3$	風速: <u>2.5</u> m/s	風速: <u>8.7</u> m/s
	風向: <u>14</u>	風向: <u>2</u>	
巡查地點	<input type="checkbox"/> 西螺鎮溪州大橋上 <input type="checkbox"/> 二崙鄉自強大橋上 <input checked="" type="checkbox"/> 二崙鄉 64 號越堤路 <input type="checkbox"/> 麥寮鄉西濱大橋上		<input type="checkbox"/> 二崙鄉 96 號越堤路(高鐵橋旁) <input type="checkbox"/> 二崙鄉 74 號越堤路(二崙清潔隊) <input type="checkbox"/> 崙背鄉 40 號越堤路(草湖社區) <input type="checkbox"/> 麥寮鄉 10 號越堤路(出海口大沙洲)
現地狀況 描述	<input checked="" type="checkbox"/> 無人耕種區 <input checked="" type="checkbox"/> 農耕施作區 <input checked="" type="checkbox"/> 抑制揚塵工法施作區 <input checked="" type="checkbox"/> 其他: <u>稻草</u> ( <input type="checkbox"/> 灘地灑水 <input checked="" type="checkbox"/> 綠覆蓋 <input type="checkbox"/> 水覆蓋 <input checked="" type="checkbox"/> 防風林 <input type="checkbox"/> 防塵網 <input type="checkbox"/> 培厚 <input type="checkbox"/> 疏濬 )		
主要裸露灘地	<input checked="" type="checkbox"/> 上游 ( <input type="checkbox"/> 北岸 <input type="checkbox"/> 河道中 <input checked="" type="checkbox"/> 南岸 ) / <input checked="" type="checkbox"/> 下游 ( <input type="checkbox"/> 北岸 <input type="checkbox"/> 河道中 <input checked="" type="checkbox"/> 南岸 )		
現地氣象資料	1. 現地風速: <u>9.2</u> m/s      2. 現地風向: <u>9</u> (degrees)		
現場地形 描述	現地風速 9.2m/s, 無人耕種區綠覆良好, 兩側植生防風林狀況良好, 農耕施作區狀況良好, 現場無明顯揚塵發生。		
備註			




# 110 年度雲林縣濁水溪河川揚塵監測宣導暨環境清理計畫

## 濁水溪河川揚塵現場巡查紀錄單

巡查表單編號	Y1epb-110-197	巡查日期	111 年 04 月 01 日 星期五
現場 照片	 <p>2022.04.01</p>	 <p>2022.04.01</p>	
	 <p>2022.04.01</p>	 <p>2022.04.01</p>	
	 <p>2022.04.01</p>	 <p>2022.04.01</p>	
	 <p>2022.04.01</p>	 <p>2022.04.01</p>	

巡查人員： 

計畫經理： 



# 110 年度雲林縣濁水溪河川揚塵監測宣導暨環境清理計畫

## 濁水溪河川揚塵現場巡查紀錄單


巡查表單編號	Y1epb-110-198		
巡查日期	111 年 04 月 01 日 星期五	巡查人員	<b>丁旭展</b>
巡查原因	<input type="checkbox"/> 濁水溪揚塵 <input type="checkbox"/> 空氣品質劣化 <input type="checkbox"/> 沙塵暴 <input checked="" type="checkbox"/> 例行性巡查		
揚塵狀況 (能見度)	<input type="checkbox"/> 無揚塵 <input checked="" type="checkbox"/> 輕微揚塵 <input type="checkbox"/> 中度揚塵 <input type="checkbox"/> 嚴重揚塵 <input type="checkbox"/> 非常嚴重揚塵 (10KM 外) (5-10KM) (1-5 KM) (1 KM 內) (500 M 內)		
環保署 監測站 空氣品質 狀況描述	崙背測站監測資料(時間 10 : 00 )		麥寮測站監測資料(時間 10 : 00 )
	PM <sub>10</sub> 濃度: <u>48</u> $\mu\text{g}/\text{m}^3$ PM <sub>2.5</sub> 濃度: <u>19</u> $\mu\text{g}/\text{m}^3$ 風速: <u>2.5</u> m/s 風向: <u>14</u>		PM <sub>10</sub> 濃度: <u>80</u> $\mu\text{g}/\text{m}^3$ PM <sub>2.5</sub> 濃度: <u>25</u> $\mu\text{g}/\text{m}^3$ 風速: <u>8.7</u> m/s 風向: <u>2</u>
巡查地點	<input type="checkbox"/> 西螺鎮溪州大橋上 <input type="checkbox"/> 二崙鄉自強大橋上 <input type="checkbox"/> 二崙鄉 64 號越堤路 <input type="checkbox"/> 麥寮鄉西濱大橋上	<input type="checkbox"/> 二崙鄉 96 號越堤路(高鐵橋旁) <input type="checkbox"/> 二崙鄉 74 號越堤路(二崙清潔隊) <input checked="" type="checkbox"/> 崙背鄉 40 號越堤路(草湖社區) <input type="checkbox"/> 麥寮鄉 10 號越堤路(出海口大沙洲)	
現地狀況 描述	<input checked="" type="checkbox"/> 無人耕種區 <input checked="" type="checkbox"/> 農耕施作區 <input checked="" type="checkbox"/> 抑制揚塵工法施作區 <input type="checkbox"/> 其他: _____ ( <input type="checkbox"/> 灘地灑水 <input checked="" type="checkbox"/> 綠覆蓋 <input type="checkbox"/> 水覆蓋 <input checked="" type="checkbox"/> 防風林 <input type="checkbox"/> 防塵網 <input type="checkbox"/> 培厚 <input type="checkbox"/> 疏濬 )		
主要裸露灘地	<input checked="" type="checkbox"/> 上游 ( <input type="checkbox"/> 北岸 <input checked="" type="checkbox"/> 河道中 <input type="checkbox"/> 南岸 ) / <input checked="" type="checkbox"/> 下游 ( <input type="checkbox"/> 北岸 <input checked="" type="checkbox"/> 河道中 <input type="checkbox"/> 南岸 )		
現地氣象資料	1. 現地風速: <u>10.7</u> m/s      2. 現地風向: <u>8</u> (degrees)		
現場地形 描述	現地風速 10.7m/s, 河道水位高, 無人耕種區綠覆良好, 農耕施作區情形良好, 現場防風林植生狀況良好, 河中島灘地與便道有明顯揚塵發生, 機具作業高灘地培厚區域大面積裸露造成嚴重揚塵情形發生。		
備註			

# 110 年度雲林縣濁水溪河川揚塵監測宣導暨環境清理計畫

## 濁水溪河川揚塵現場巡查紀錄單

巡查表單編號	Y1epb-110-198	巡查日期	111 年 04 月 01 日 星期五
現場 照片	 <p>2022.04.01</p>	 <p>2022.04.01</p>	
	 <p>2022.04.01</p>	 <p>2022.04.01</p>	
	 <p>2022.04.01</p>	 <p>2022.04.01</p>	
	 <p>2022.04.01</p>	 <p>2022.04.01</p>	

巡查人員： 

計畫經理： 



# 110 年度雲林縣濁水溪河川揚塵監測宣導暨環境清理計畫

## 濁水溪河川揚塵現場巡查紀錄單

巡查表單編號	Y1epb-110-199		
巡查日期	111 年 04 月 01 日 星期五	巡查人員	<input checked="" type="checkbox"/> 丁旭展
巡查原因	<input type="checkbox"/> 濁水溪揚塵 <input type="checkbox"/> 空氣品質劣化 <input type="checkbox"/> 沙塵暴 <input checked="" type="checkbox"/> 例行性巡查		
揚塵狀況 (能見度)	<input checked="" type="checkbox"/> 無揚塵 <input type="checkbox"/> 輕微揚塵 <input type="checkbox"/> 中度揚塵 <input type="checkbox"/> 嚴重揚塵 <input type="checkbox"/> 非常嚴重揚塵 (10KM 外) (5-10KM) (1-5 KM) (1 KM 內) (500 M 內)		
環保署 監測站 空氣品質 狀況描述	崙背測站監測資料(時間 10 : 00 )		麥寮測站監測資料(時間 10 : 00 )
	PM <sub>10</sub> 濃度: <u>48</u> $\mu\text{g}/\text{m}^3$ PM <sub>2.5</sub> 濃度: <u>19</u> $\mu\text{g}/\text{m}^3$ 風速: <u>2.5</u> m/s 風向: <u>14</u>		PM <sub>10</sub> 濃度: <u>80</u> $\mu\text{g}/\text{m}^3$ PM <sub>2.5</sub> 濃度: <u>25</u> $\mu\text{g}/\text{m}^3$ 風速: <u>8.7</u> m/s 風向: <u>2</u>
巡查地點	<input type="checkbox"/> 西螺鎮溪州大橋上 <input type="checkbox"/> 二崙鄉自強大橋上 <input type="checkbox"/> 二崙鄉 64 號越堤路 <input checked="" type="checkbox"/> 麥寮鄉西濱大橋上		<input type="checkbox"/> 二崙鄉 96 號越堤路(高鐵橋旁) <input type="checkbox"/> 二崙鄉 74 號越堤路(二崙清潔隊) <input type="checkbox"/> 崙背鄉 40 號越堤路(草湖社區) <input type="checkbox"/> 麥寮鄉 10 號越堤路(出海口大沙洲)
現地狀況 描述	<input checked="" type="checkbox"/> 無人耕種區 <input type="checkbox"/> 抑制揚塵工法施作區 ( <input type="checkbox"/> 灘地灑水 <input checked="" type="checkbox"/> 綠覆蓋 <input checked="" type="checkbox"/> 水覆蓋 <input type="checkbox"/> 防風林 <input type="checkbox"/> 防塵網 <input type="checkbox"/> 培厚 <input type="checkbox"/> 疏濬 )		<input type="checkbox"/> 農耕施作區 <input checked="" type="checkbox"/> 其他: <u>稻草蓆</u>
主要裸露灘地	<input checked="" type="checkbox"/> 上游 ( <input type="checkbox"/> 北岸 <input type="checkbox"/> 河道中 <input checked="" type="checkbox"/> 南岸 ) / <input type="checkbox"/> 下游 ( <input type="checkbox"/> 北岸 <input type="checkbox"/> 河道中 <input checked="" type="checkbox"/> 南岸 )		
現地氣象資料	1. 現地風速: <u>11.0</u> m/s      2. 現地風向: <u>3</u> (degrees)		
現場地形 描述	現地風速 11.0m/s，河道水位正常，無人耕種區水綠覆良好，上下游河道中稻草蓆鋪設良好，上下游南岸裸露面積較大，風大時有揚塵之虞，今日無揚塵發生。		
備註			




# 110 年度雲林縣濁水溪河川揚塵監測宣導暨環境清理計畫

## 濁水溪河川揚塵現場巡查紀錄單

巡查表單編號	Y1epb-110-199	巡查日期	111 年 04 月 01 日 星期五
現場 照片	 <p>2022.04.01</p>	 <p>2022.04.01</p>	
	 <p>2022.04.01</p>	 <p>2022.04.01</p>	
	 <p>2022.04.01</p>	 <p>2022.04.01</p>	
	 <p>2022.04.01</p>	 <p>2022.04.01</p>	


巡查人員： 

計畫經理： 



# 110 年度雲林縣濁水溪河川揚塵監測宣導暨環境清理計畫


## 濁水溪河川揚塵現場巡查紀錄單

巡查表單編號	Y1epb-110-200		
巡查日期	111 年 04 月 01 日 星期五	巡查人員	
巡查原因	<input type="checkbox"/> 濁水溪揚塵 <input type="checkbox"/> 空氣品質劣化 <input type="checkbox"/> 沙塵暴 <input checked="" type="checkbox"/> 例行性巡查		
揚塵狀況 (能見度)	<input type="checkbox"/> 無揚塵 <input checked="" type="checkbox"/> 輕微揚塵 <input type="checkbox"/> 中度揚塵 <input type="checkbox"/> 嚴重揚塵 <input type="checkbox"/> 非常嚴重揚塵 (10KM 外)    (5-10KM)    (1-5 KM)    (1 KM 內)    (500 M 內)		
環保署 監測站 空氣品質 狀況描述	崙背測站監測資料(時間 10 : 00 )		麥寮測站監測資料(時間 10 : 00 )
	PM <sub>10</sub> 濃度: <u>48</u> $\mu\text{g}/\text{m}^3$ PM <sub>2.5</sub> 濃度: <u>19</u> $\mu\text{g}/\text{m}^3$ 風速: <u>2.5</u> m/s 風向: <u>14</u>		PM <sub>10</sub> 濃度: <u>80</u> $\mu\text{g}/\text{m}^3$ PM <sub>2.5</sub> 濃度: <u>25</u> $\mu\text{g}/\text{m}^3$ 風速: <u>8.7</u> m/s 風向: <u>2</u>
巡查地點	<input type="checkbox"/> 西螺鎮溪州大橋上 <input type="checkbox"/> 二崙鄉自強大橋上 <input type="checkbox"/> 二崙鄉 64 號越堤路 <input type="checkbox"/> 麥寮鄉西濱大橋上		<input type="checkbox"/> 二崙鄉 96 號越堤路(高鐵橋旁) <input type="checkbox"/> 二崙鄉 74 號越堤路(二崙清潔隊) <input type="checkbox"/> 崙背鄉 40 號越堤路(草湖社區) <input checked="" type="checkbox"/> 麥寮鄉 10 號越堤路(出海口大沙洲)
現地狀況 描述	<input checked="" type="checkbox"/> 無人耕種區 <input checked="" type="checkbox"/> 抑制揚塵工法施作區 ( <input type="checkbox"/> 灘地灑水 <input checked="" type="checkbox"/> 綠覆蓋 <input checked="" type="checkbox"/> 水覆蓋 <input checked="" type="checkbox"/> 防風林 <input type="checkbox"/> 防塵網 <input type="checkbox"/> 培厚 <input type="checkbox"/> 疏濬 )		
主要裸露灘地	<input checked="" type="checkbox"/> 上游 ( <input checked="" type="checkbox"/> 北岸 <input checked="" type="checkbox"/> 河道中 <input type="checkbox"/> 南岸 ) / <input checked="" type="checkbox"/> 下游 ( <input type="checkbox"/> 北岸 <input checked="" type="checkbox"/> 河道中 <input checked="" type="checkbox"/> 南岸 )		
現地氣象資料	1. 現地風速: <u>14.1</u> m/s                      2. 現地風向: <u>6</u> (degrees)		
現場地形 描述	現地風速 14.1m/s，無人耕種區綠覆良好，北岸裸露地有機具作業，南岸疏濬工程作業中，簡易灑水設施作業中，上游北岸及下游河中島灘地有明顯揚塵發生。		
備註			



# 110 年度雲林縣濁水溪河川揚塵監測宣導暨環境清理計畫

## 濁水溪河川揚塵現場巡查紀錄單

巡查表單編號	Y1epb-110-200	巡查日期	111 年 04 月 01 日 星期五	
現場 照片	 <p>2022.04.01</p>	 <p>2022.04.01</p>		
	 <p>2022.04.01</p>	 <p>2022.04.01</p>		
	 <p>2022.04.01</p>	 <p>2022.04.01</p>		
	 <p>2022.04.01</p>	 <p>2022.04.01</p>		

巡查人員： 

計畫經理： 