










110 年度雲林縣濁水溪河川揚塵監測宣導暨環境清理計畫

濁水溪河川揚塵現場巡查紀錄單

巡查表單編號	Y1epb-110-169		
巡查日期	111 年 02 月 07 日 星期一	巡查人員	
巡查原因	<input type="checkbox"/> 濁水溪揚塵 <input type="checkbox"/> 空氣品質劣化 <input type="checkbox"/> 沙塵暴 <input checked="" type="checkbox"/> 例行性巡查		
揚塵狀況 (能見度)	<input checked="" type="checkbox"/> 無揚塵 <input type="checkbox"/> 輕微揚塵 (10KM 外) <input type="checkbox"/> 中度揚塵 (5-10KM) <input type="checkbox"/> 嚴重揚塵 (1-5 KM) <input type="checkbox"/> 非常嚴重揚塵 (1 KM 內) <input type="checkbox"/> (500 M 內)		
環保署 監測站 空氣品質 狀況描述	崙背測站監測資料(時間 09 : 00)		麥寮測站監測資料(時間 09 : 00)
	PM ₁₀ 濃度: <u>46</u> $\mu\text{g}/\text{m}^3$ PM _{2.5} 濃度: <u>23</u> $\mu\text{g}/\text{m}^3$ 風速: <u>1.4</u> m/s 風向: <u>47</u>		PM ₁₀ 濃度: <u>39</u> $\mu\text{g}/\text{m}^3$ PM _{2.5} 濃度: <u>28</u> $\mu\text{g}/\text{m}^3$ 風速: <u>1.6</u> m/s 風向: <u>44</u>
巡查地點	<input checked="" type="checkbox"/> 西螺鎮溪州大橋上 <input type="checkbox"/> 二崙鄉自強大橋上 <input type="checkbox"/> 二崙鄉 64 號越堤路 <input type="checkbox"/> 麥寮鄉西濱大橋上 <input type="checkbox"/> 二崙鄉 96 號越堤路(高鐵橋旁) <input type="checkbox"/> 二崙鄉 74 號越堤路(二崙清潔隊) <input type="checkbox"/> 崙背鄉 40 號越堤路(草湖社區) <input type="checkbox"/> 麥寮鄉 10 號越堤路(出海口大沙洲)		
現地狀況 描述	<input checked="" type="checkbox"/> 無人耕種區 <input type="checkbox"/> 農耕施作區 <input checked="" type="checkbox"/> 抑制揚塵工法施作區 <input type="checkbox"/> 其他: <u>鋪設稻草蓆</u> (<input type="checkbox"/> 灘地灑水 <input checked="" type="checkbox"/> 綠覆蓋 <input checked="" type="checkbox"/> 水覆蓋 <input type="checkbox"/> 防風林 <input type="checkbox"/> 防塵網 <input type="checkbox"/> 培厚 <input type="checkbox"/> 疏濬)		
主要裸露灘地	<input type="checkbox"/> 上游 (<input type="checkbox"/> 北岸 <input type="checkbox"/> 河道中 <input type="checkbox"/> 南岸) / <input checked="" type="checkbox"/> 下游 (<input checked="" type="checkbox"/> 北岸 <input checked="" type="checkbox"/> 河道中 <input type="checkbox"/> 南岸)		
現地氣象資料	1. 現地風速: <u>4.4</u> m/s 2. 現地風向: <u>37</u> (degrees)		
現場地形 描述	現地風速 4.4m/s，河道水位正常，無人耕種區與河道中灘地都有稻草蓆鋪設，下游河道中、北岸有些許裸露地，今日無揚塵發生。		
備註			

110 年度雲林縣濁水溪河川揚塵監測宣導暨環境清理計畫

濁水溪河川揚塵現場巡查紀錄單

巡查表單編號	Y1epb-110-169	巡查日期	111 年 02 月 07 日 星期一
現場 照片	 <p>111.02.07</p>	 <p>111.02.07</p>	
	 <p>111.02.07</p>	 <p>111.02.07</p>	
	 <p>111.02.07</p>	 <p>111.02.07</p>	
	 <p>111.02.07</p>	 <p>111.02.07</p>	

巡查人員：

丁旭展

計畫經理：

廖森森









110 年度雲林縣濁水溪河川揚塵監測宣導暨環境清理計畫


濁水溪河川揚塵現場巡查紀錄單


巡查表單編號	Y1epb-110-170		
巡查日期	111 年 02 月 07 日 星期一	巡查人員	丁旭展
巡查原因	<input type="checkbox"/> 濁水溪揚塵 <input type="checkbox"/> 空氣品質劣化 <input type="checkbox"/> 沙塵暴 <input checked="" type="checkbox"/> 例行性巡查		
揚塵狀況 (能見度)	<input checked="" type="checkbox"/> 無揚塵 <input type="checkbox"/> 輕微揚塵 <input type="checkbox"/> 中度揚塵 <input type="checkbox"/> 嚴重揚塵 <input type="checkbox"/> 非常嚴重揚塵 (10KM 外) (5-10KM) (1-5 KM) (1 KM 內) (500 M 內)		
環保署 監測站 空氣品質 狀況描述	崙背測站監測資料(時間 09 : 00)		麥寮測站監測資料(時間 09 : 00)
	PM ₁₀ 濃度: <u>46</u> $\mu\text{g}/\text{m}^3$ PM _{2.5} 濃度: <u>23</u> $\mu\text{g}/\text{m}^3$ 風速: <u>1.4</u> m/s 風向: <u>47</u>		PM ₁₀ 濃度: <u>39</u> $\mu\text{g}/\text{m}^3$ PM _{2.5} 濃度: <u>28</u> $\mu\text{g}/\text{m}^3$ 風速: <u>1.6</u> m/s 風向: <u>44</u>
巡查地點	<input type="checkbox"/> 西螺鎮溪州大橋上 <input checked="" type="checkbox"/> 二崙鄉 96 號越堤路(高鐵橋旁) <input type="checkbox"/> 二崙鄉自強大橋上 <input type="checkbox"/> 二崙鄉 74 號越堤路(二崙清潔隊) <input type="checkbox"/> 二崙鄉 64 號越堤路 <input type="checkbox"/> 崙背鄉 40 號越堤路(草湖社區) <input type="checkbox"/> 麥寮鄉西濱大橋上 <input type="checkbox"/> 麥寮鄉 10 號越堤路(出海口大沙洲)		
現地狀況 描述	<input checked="" type="checkbox"/> 無人耕種區 <input checked="" type="checkbox"/> 農耕施作區 <input checked="" type="checkbox"/> 抑制揚塵工法施作區 <input type="checkbox"/> 其他: _____ (<input type="checkbox"/> 灘地灑水 <input checked="" type="checkbox"/> 綠覆蓋 <input checked="" type="checkbox"/> 水覆蓋 <input checked="" type="checkbox"/> 防風林 <input type="checkbox"/> 防塵網 <input type="checkbox"/> 培厚 <input type="checkbox"/> 疏濬)		
主要裸露灘地	<input checked="" type="checkbox"/> 上游 (<input checked="" type="checkbox"/> 北岸 <input checked="" type="checkbox"/> 河道中 <input type="checkbox"/> 南岸) / <input checked="" type="checkbox"/> 下游 (<input type="checkbox"/> 北岸 <input checked="" type="checkbox"/> 河道中 <input type="checkbox"/> 南岸)		
現地氣象資料	1. 現地風速: <u>4.1</u> m/s 2. 現地風向: <u>41</u> (degrees)		
現場地形 描述	現地風速 4.1m/s，河道水位正常，無人耕種區水綠覆狀況良好，農耕施作區 況狀況良好，防風林植生良好，上游河道中、北岸抑制揚塵工法施作區施作中， 今日無揚塵發生。		
備註			

110 年度雲林縣濁水溪河川揚塵監測宣導暨環境清理計畫

濁水溪河川揚塵現場巡查紀錄單

巡查表單編號	Y1epb-110-170	巡查日期	111 年 02 月 07 日 星期一
現場 照片			
			
			
			

巡查人員： 

計畫經理： 


110 年度雲林縣濁水溪河川揚塵監測宣導暨環境清理計畫

濁水溪河川揚塵現場巡查紀錄單


巡查表單編號	Y1epb-110-171		
巡查日期	111 年 02 月 07 日 星期一	巡查人員	丁旭展
巡查原因	<input type="checkbox"/> 濁水溪揚塵 <input type="checkbox"/> 空氣品質劣化 <input type="checkbox"/> 沙塵暴 <input checked="" type="checkbox"/> 例行性巡查		
揚塵狀況 (能見度)	<input checked="" type="checkbox"/> 無揚塵 <input type="checkbox"/> 輕微揚塵 <input type="checkbox"/> 中度揚塵 <input type="checkbox"/> 嚴重揚塵 <input type="checkbox"/> 非常嚴重揚塵 (10KM 外) (5-10KM) (1-5 KM) (1 KM 內) (500 M 內)		
環保署 監測站 空氣品質 狀況描述	崙背測站監測資料(時間 09 : 00)	麥寮測站監測資料(時間 09 : 00)	
	PM ₁₀ 濃度: <u>46</u> $\mu\text{g}/\text{m}^3$ PM _{2.5} 濃度: <u>23</u> $\mu\text{g}/\text{m}^3$ 風速: <u>1.4</u> m/s 風向: <u>47</u>	PM ₁₀ 濃度: <u>39</u> $\mu\text{g}/\text{m}^3$ PM _{2.5} 濃度: <u>28</u> $\mu\text{g}/\text{m}^3$ 風速: <u>1.6</u> m/s 風向: <u>44</u>	
巡查地點	<input type="checkbox"/> 西螺鎮溪州大橋上 <input type="checkbox"/> 二崙鄉 96 號越堤路(高鐵橋旁) <input checked="" type="checkbox"/> 二崙鄉自強大橋上 <input type="checkbox"/> 二崙鄉 74 號越堤路(二崙清潔隊) <input type="checkbox"/> 二崙鄉 64 號越堤路 <input type="checkbox"/> 崙背鄉 40 號越堤路(草湖社區) <input type="checkbox"/> 麥寮鄉西濱大橋上 <input type="checkbox"/> 麥寮鄉 10 號越堤路(出海口大沙洲)		
現地狀況 描述	<input checked="" type="checkbox"/> 無人耕種區 <input type="checkbox"/> 農耕施作區 <input checked="" type="checkbox"/> 抑制揚塵工法施作區 <input checked="" type="checkbox"/> 其他: <u>鋪設稻草蓆</u> (<input type="checkbox"/> 灘地灑水 <input checked="" type="checkbox"/> 綠覆蓋 <input type="checkbox"/> 水覆蓋 <input type="checkbox"/> 防風林 <input type="checkbox"/> 防塵網 <input type="checkbox"/> 培厚 <input type="checkbox"/> 疏濬)		
主要裸露灘地	<input checked="" type="checkbox"/> 上游 (<input type="checkbox"/> 北岸 <input checked="" type="checkbox"/> 河道中 <input type="checkbox"/> 南岸) / <input checked="" type="checkbox"/> 下游 (<input type="checkbox"/> 北岸 <input checked="" type="checkbox"/> 河道中 <input type="checkbox"/> 南岸)		
現地氣象資料	1. 現地風速: <u>5.8</u> m/s 2. 現地風向: <u>54</u> (degrees)		
現場地形 描述	現地風速 5.8m/s，河道水位正常，無人耕種區綠覆良好，上下游河道中皆有稻草蓆鋪設，上下游南岸裸露灘地面積較大，風大時有揚塵之虞，今日無揚塵發生。		
備註			

110 年度雲林縣濁水溪河川揚塵監測宣導暨環境清理計畫

濁水溪河川揚塵現場巡查紀錄單


巡查表單編號	Y1epb-110-171	巡查日期	111 年 02 月 07 日 星期一
現場 照片	 <p>111.02.07</p>	 <p>111.02.07</p>	
	 <p>111.02.07</p>	 <p>111.02.07</p>	
	 <p>111.02.07</p>	 <p>111.02.07</p>	
	 <p>111.02.07</p>	 <p>111.02.07</p>	

巡查人員： 

計畫經理： 


110 年度雲林縣濁水溪河川揚塵監測宣導暨環境清理計畫

濁水溪河川揚塵現場巡查紀錄單

巡查表單編號	Y1epb-110-172		
巡查日期	111 年 02 月 07 日 星期一	巡查人員	
巡查原因	<input type="checkbox"/> 濁水溪揚塵 <input type="checkbox"/> 空氣品質劣化 <input type="checkbox"/> 沙塵暴 <input checked="" type="checkbox"/> 例行性巡查		
揚塵狀況 (能見度)	<input checked="" type="checkbox"/> 無揚塵 <input type="checkbox"/> 輕微揚塵 <input type="checkbox"/> 中度揚塵 <input type="checkbox"/> 嚴重揚塵 <input type="checkbox"/> 非常嚴重揚塵 (10KM 外) (5-10KM) (1-5 KM) (1 KM 內) (500 M 內)		
環保署 監測站 空氣品質 狀況描述	崙背測站監測資料(時間 09 : 00)		麥寮測站監測資料(時間 09 : 00)
	PM ₁₀ 濃度: <u>46</u> $\mu\text{g}/\text{m}^3$	PM ₁₀ 濃度: <u>39</u> $\mu\text{g}/\text{m}^3$	PM _{2.5} 濃度: <u>28</u> $\mu\text{g}/\text{m}^3$
	PM _{2.5} 濃度: <u>23</u> $\mu\text{g}/\text{m}^3$	PM _{2.5} 濃度: <u>28</u> $\mu\text{g}/\text{m}^3$	PM _{2.5} 濃度: <u>28</u> $\mu\text{g}/\text{m}^3$
	風速: <u>1.4</u> m/s	風速: <u>1.6</u> m/s	風速: <u>1.6</u> m/s
	風向: <u>47</u>	風向: <u>44</u>	風向: <u>44</u>
巡查地點	<input type="checkbox"/> 西螺鎮溪州大橋上 <input type="checkbox"/> 二崙鄉 96 號越堤路(高鐵橋旁) <input type="checkbox"/> 二崙鄉自強大橋上 <input checked="" type="checkbox"/> 二崙鄉 74 號越堤路(二崙清潔隊) <input type="checkbox"/> 二崙鄉 64 號越堤路 <input type="checkbox"/> 崙背鄉 40 號越堤路(草湖社區) <input type="checkbox"/> 麥寮鄉西濱大橋上 <input type="checkbox"/> 麥寮鄉 10 號越堤路(出海口大沙洲)		
現地狀況 描述	<input checked="" type="checkbox"/> 無人耕種區 <input checked="" type="checkbox"/> 農耕施作區 <input checked="" type="checkbox"/> 抑制揚塵工法施作區 <input type="checkbox"/> 其他: _____ (<input checked="" type="checkbox"/> 灘地灑水 <input checked="" type="checkbox"/> 綠覆蓋 <input checked="" type="checkbox"/> 水覆蓋 <input type="checkbox"/> 防風林 <input type="checkbox"/> 防塵網 <input type="checkbox"/> 培厚 <input type="checkbox"/> 疏濬)		
主要裸露灘地	<input checked="" type="checkbox"/> 上游 (<input type="checkbox"/> 北岸 <input checked="" type="checkbox"/> 河道中 <input checked="" type="checkbox"/> 南岸) / <input checked="" type="checkbox"/> 下游 (<input type="checkbox"/> 北岸 <input type="checkbox"/> 河道中 <input checked="" type="checkbox"/> 南岸)		
現地氣象資料	1. 現地風速: <u>3.4</u> m/s 2. 現地風向: <u>46</u> (degrees)		
現場地形 描述	現地風速 3.4m/s，河道水位正常，無人耕種區綠覆良好，農耕施作區狀況良好，現場抑制揚塵工法施作中，今日無揚塵發生。		
備註			

110 年度雲林縣濁水溪河川揚塵監測宣導暨環境清理計畫

濁水溪河川揚塵現場巡查紀錄單

巡查表單編號	Y1epb-110-172	巡查日期	111 年 02 月 07 日 星期一
現場 照片	 <p>111.02.07</p>	 <p>111.02.07</p>	
	 <p>111.02.07</p>	 <p>111.02.07</p>	
	 <p>111.02.07</p>	 <p>111.02.07</p>	
	 <p>111.02.07</p>	 <p>111.02.07</p>	

巡查人員： 

計畫經理： 

110 年度雲林縣濁水溪河川揚塵監測宣導暨環境清理計畫


濁水溪河川揚塵現場巡查紀錄單


巡查表單編號	Y1epb-110-173		
巡查日期	111 年 02 月 07 日 星期一	巡查人員	丁旭展
巡查原因	<input type="checkbox"/> 濁水溪揚塵 <input type="checkbox"/> 空氣品質劣化 <input type="checkbox"/> 沙塵暴 <input checked="" type="checkbox"/> 例行性巡查		
揚塵狀況 (能見度)	<input checked="" type="checkbox"/> 無揚塵 <input type="checkbox"/> 輕微揚塵 <input type="checkbox"/> 中度揚塵 <input type="checkbox"/> 嚴重揚塵 <input type="checkbox"/> 非常嚴重揚塵 (10KM 外) (5-10KM) (1-5 KM) (1 KM 內) (500 M 內)		
環保署 監測站 空氣品質 狀況描述	崙背測站監測資料(時間 10 : 00)		麥寮測站監測資料(時間 10 : 00)
	PM ₁₀ 濃度: <u>41</u> $\mu\text{g}/\text{m}^3$ PM _{2.5} 濃度: <u>17</u> $\mu\text{g}/\text{m}^3$ 風速: <u>1</u> m/s 風向: <u>237</u>		PM ₁₀ 濃度: <u>27</u> $\mu\text{g}/\text{m}^3$ PM _{2.5} 濃度: <u>17</u> $\mu\text{g}/\text{m}^3$ 風速: <u>1.1</u> m/s 風向: <u>349</u>
巡查地點	<input type="checkbox"/> 西螺鎮溪州大橋上 <input type="checkbox"/> 二崙鄉 96 號越堤路(高鐵橋旁) <input type="checkbox"/> 二崙鄉自強大橋上 <input type="checkbox"/> 二崙鄉 74 號越堤路(二崙清潔隊) <input checked="" type="checkbox"/> 二崙鄉 64 號越堤路 <input type="checkbox"/> 崙背鄉 40 號越堤路(草湖社區) <input type="checkbox"/> 麥寮鄉西濱大橋上 <input type="checkbox"/> 麥寮鄉 10 號越堤路(出海口大沙洲)		
現地狀況 描述	<input checked="" type="checkbox"/> 無人耕種區 <input checked="" type="checkbox"/> 農耕施作區 <input checked="" type="checkbox"/> 抑制揚塵工法施作區 <input checked="" type="checkbox"/> 其他: <u>稻草</u> (<input type="checkbox"/> 灘地灑水 <input checked="" type="checkbox"/> 綠覆蓋 <input type="checkbox"/> 水覆蓋 <input checked="" type="checkbox"/> 防風林 <input type="checkbox"/> 防塵網 <input type="checkbox"/> 培厚 <input type="checkbox"/> 疏濬)		
主要裸露灘地	<input checked="" type="checkbox"/> 上游 (<input type="checkbox"/> 北岸 <input type="checkbox"/> 河道中 <input checked="" type="checkbox"/> 南岸) / <input checked="" type="checkbox"/> 下游 (<input type="checkbox"/> 北岸 <input type="checkbox"/> 河道中 <input checked="" type="checkbox"/> 南岸)		
現地氣象資料	1. 現地風速: <u>1.8</u> m/s 2. 現地風向: <u>239</u> (degrees)		
現場地形 描述	現地風速 1.8m/s，無人耕種區綠覆良好，農耕施作區狀況良好，稻草鋪設狀況良好，抑制揚塵工法施作中，防風林植生良好，今日無揚塵發生。		
備註			

110 年度雲林縣濁水溪河川揚塵監測宣導暨環境清理計畫

濁水溪河川揚塵現場巡查紀錄單

巡查表單編號	Y1epb-110-173	巡查日期	111 年 02 月 07 日 星期一
現場 照片			
			
			
			

巡查人員： 

計畫經理： 




110 年度雲林縣濁水溪河川揚塵監測宣導暨環境清理計畫


濁水溪河川揚塵現場巡查紀錄單


巡查表單編號	Y1epb-110-174		
巡查日期	111 年 02 月 07 日 星期一	巡查人員	丁旭展
巡查原因	<input type="checkbox"/> 濁水溪揚塵 <input type="checkbox"/> 空氣品質劣化 <input type="checkbox"/> 沙塵暴 <input checked="" type="checkbox"/> 例行性巡查		
揚塵狀況 (能見度)	<input checked="" type="checkbox"/> 無揚塵 <input type="checkbox"/> 輕微揚塵 <input type="checkbox"/> 中度揚塵 <input type="checkbox"/> 嚴重揚塵 <input type="checkbox"/> 非常嚴重揚塵 (10KM 外) (5-10KM) (1-5 KM) (1 KM 內) (500 M 內)		
環保署 監測站 空氣品質 狀況描述	崙背測站監測資料(時間 10 : 00)		麥寮測站監測資料(時間 10 : 00)
	PM ₁₀ 濃度: <u>41</u> $\mu\text{g}/\text{m}^3$ PM _{2.5} 濃度: <u>17</u> $\mu\text{g}/\text{m}^3$ 風速: <u>1</u> m/s 風向: <u>237</u>		PM ₁₀ 濃度: <u>27</u> $\mu\text{g}/\text{m}^3$ PM _{2.5} 濃度: <u>17</u> $\mu\text{g}/\text{m}^3$ 風速: <u>1.1</u> m/s 風向: <u>349</u>
巡查地點	<input type="checkbox"/> 西螺鎮溪州大橋上 <input type="checkbox"/> 二崙鄉 96 號越堤路(高鐵橋旁) <input type="checkbox"/> 二崙鄉自強大橋上 <input type="checkbox"/> 二崙鄉 74 號越堤路(二崙清潔隊) <input type="checkbox"/> 二崙鄉 64 號越堤路 <input checked="" type="checkbox"/> 崙背鄉 40 號越堤路(草湖社區) <input type="checkbox"/> 麥寮鄉西濱大橋上 <input type="checkbox"/> 麥寮鄉 10 號越堤路(出海口大沙洲)		
現地狀況 描述	<input checked="" type="checkbox"/> 無人耕種區 <input checked="" type="checkbox"/> 農耕施作區 <input checked="" type="checkbox"/> 抑制揚塵工法施作區 <input type="checkbox"/> 其他: _____ (<input type="checkbox"/> 灘地灑水 <input checked="" type="checkbox"/> 綠覆蓋 <input type="checkbox"/> 水覆蓋 <input checked="" type="checkbox"/> 防風林 <input type="checkbox"/> 防塵網 <input type="checkbox"/> 培厚 <input type="checkbox"/> 疏濬)		
主要裸露灘地	<input checked="" type="checkbox"/> 上游 (<input type="checkbox"/> 北岸 <input checked="" type="checkbox"/> 河道中 <input type="checkbox"/> 南岸) / <input checked="" type="checkbox"/> 下游 (<input type="checkbox"/> 北岸 <input checked="" type="checkbox"/> 河道中 <input type="checkbox"/> 南岸)		
現地氣象資料	1. 現地風速: <u>1.6</u> m/s 2. 現地風向: <u>238</u> (degrees)		
現場地形 描述	現地風速 1.6m/s，河道水位正常，無人耕種區綠覆良好，農耕施作區生長良好，防風林植生良好，現場抑制揚塵工法施作中，今日無揚塵發生。		
備註			

110 年度雲林縣濁水溪河川揚塵監測宣導暨環境清理計畫

濁水溪河川揚塵現場巡查紀錄單


巡查表單編號	Y1epb-110-174	巡查日期	111 年 02 月 07 日 星期一
現場 照片			
			
			
			

巡查人員： 

計畫經理： 

110 年度雲林縣濁水溪河川揚塵監測宣導暨環境清理計畫

濁水溪河川揚塵現場巡查紀錄單

巡查表單編號	Y1epb-110-175		
巡查日期	111 年 02 月 07 日 星期一	巡查人員	
巡查原因	<input type="checkbox"/> 濁水溪揚塵 <input type="checkbox"/> 空氣品質劣化 <input type="checkbox"/> 沙塵暴 <input checked="" type="checkbox"/> 例行性巡查		
揚塵狀況 (能見度)	<input checked="" type="checkbox"/> 無揚塵 <input type="checkbox"/> 輕微揚塵 <input type="checkbox"/> 中度揚塵 <input type="checkbox"/> 嚴重揚塵 <input type="checkbox"/> 非常嚴重揚塵 (10KM 外) (5-10KM) (1-5 KM) (1 KM 內) (500 M 內)		
環保署 監測站 空氣品質 狀況描述	崙背測站監測資料(時間 10 : 00)		麥寮測站監測資料(時間 10 : 00)
	PM ₁₀ 濃度: <u>41</u> $\mu\text{g}/\text{m}^3$ PM _{2.5} 濃度: <u>17</u> $\mu\text{g}/\text{m}^3$ 風速: <u>1</u> m/s 風向: <u>237</u>		PM ₁₀ 濃度: <u>27</u> $\mu\text{g}/\text{m}^3$ PM _{2.5} 濃度: <u>17</u> $\mu\text{g}/\text{m}^3$ 風速: <u>1.1</u> m/s 風向: <u>349</u>
巡查地點	<input type="checkbox"/> 西螺鎮溪州大橋上 <input type="checkbox"/> 二崙鄉自強大橋上 <input type="checkbox"/> 二崙鄉 64 號越堤路 <input checked="" type="checkbox"/> 麥寮鄉西濱大橋上		<input type="checkbox"/> 二崙鄉 96 號越堤路(高鐵橋旁) <input type="checkbox"/> 二崙鄉 74 號越堤路(二崙清潔隊) <input type="checkbox"/> 崙背鄉 40 號越堤路(草湖社區) <input type="checkbox"/> 麥寮鄉 10 號越堤路(出海口大沙洲)
現地狀況 描述	<input checked="" type="checkbox"/> 無人耕種區 <input type="checkbox"/> 農耕施作區 <input type="checkbox"/> 抑制揚塵工法施作區 <input checked="" type="checkbox"/> 其他: <u>稻草蓆</u> (<input type="checkbox"/> 灘地灑水 <input checked="" type="checkbox"/> 綠覆蓋 <input checked="" type="checkbox"/> 水覆蓋 <input type="checkbox"/> 防風林 <input type="checkbox"/> 防塵網 <input type="checkbox"/> 培厚 <input type="checkbox"/> 疏濬)		
主要裸露灘地	<input checked="" type="checkbox"/> 上游 (<input type="checkbox"/> 北岸 <input type="checkbox"/> 河道中 <input checked="" type="checkbox"/> 南岸) / <input type="checkbox"/> 下游 (<input type="checkbox"/> 北岸 <input type="checkbox"/> 河道中 <input checked="" type="checkbox"/> 南岸)		
現地氣象資料	1. 現地風速: <u>2.5</u> m/s 2. 現地風向: <u>340</u> (degrees)		
現場地形 描述	現地風速 2.5m/s，河道水位正常，無人耕種區水綠覆良好，上下游河道中稻草蓆鋪設良好，上下游南岸裸露面積較大，風大時有揚塵之虞，今日無揚塵發生。		
備註			

110 年度雲林縣濁水溪河川揚塵監測宣導暨環境清理計畫

濁水溪河川揚塵現場巡查紀錄單

巡查表單編號	Y1epb-110-175	巡查日期	111 年 02 月 07 日 星期一
現場 照片			
			
			
			

巡查人員： 

計畫經理： 

110 年度雲林縣濁水溪河川揚塵監測宣導暨環境清理計畫


濁水溪河川揚塵現場巡查紀錄單

巡查表單編號	Y1epb-110-176		
巡查日期	111 年 02 月 07 日 星期一	巡查人員	丁旭展
巡查原因	<input type="checkbox"/> 濁水溪揚塵 <input type="checkbox"/> 空氣品質劣化 <input type="checkbox"/> 沙塵暴 <input checked="" type="checkbox"/> 例行性巡查		
揚塵狀況 (能見度)	<input checked="" type="checkbox"/> 無揚塵 <input type="checkbox"/> 輕微揚塵 <input type="checkbox"/> 中度揚塵 <input type="checkbox"/> 嚴重揚塵 <input type="checkbox"/> 非常嚴重揚塵 (10KM 外) (5-10KM) (1-5 KM) (1 KM 內) (500 M 內)		
環保署 監測站 空氣品質 狀況描述	崙背測站監測資料(時間 10 : 00)		麥寮測站監測資料(時間 10 : 00)
	PM ₁₀ 濃度: <u>41</u> $\mu\text{g}/\text{m}^3$ PM _{2.5} 濃度: <u>17</u> $\mu\text{g}/\text{m}^3$ 風速: <u>1</u> m/s 風向: <u>237</u>		PM ₁₀ 濃度: <u>27</u> $\mu\text{g}/\text{m}^3$ PM _{2.5} 濃度: <u>17</u> $\mu\text{g}/\text{m}^3$ 風速: <u>1.1</u> m/s 風向: <u>349</u>
巡查地點	<input type="checkbox"/> 西螺鎮溪州大橋上 <input type="checkbox"/> 二崙鄉自強大橋上 <input type="checkbox"/> 二崙鄉 64 號越堤路 <input type="checkbox"/> 麥寮鄉西濱大橋上		<input type="checkbox"/> 二崙鄉 96 號越堤路(高鐵橋旁) <input type="checkbox"/> 二崙鄉 74 號越堤路(二崙清潔隊) <input type="checkbox"/> 崙背鄉 40 號越堤路(草湖社區) <input checked="" type="checkbox"/> 麥寮鄉 10 號越堤路(出海口大沙洲)
現地狀況 描述	<input checked="" type="checkbox"/> 無人耕種區 <input checked="" type="checkbox"/> 抑制揚塵工法施作區 (<input type="checkbox"/> 灘地灑水 <input checked="" type="checkbox"/> 綠覆蓋 <input checked="" type="checkbox"/> 水覆蓋 <input checked="" type="checkbox"/> 防風林 <input type="checkbox"/> 防塵網 <input type="checkbox"/> 培厚 <input type="checkbox"/> 疏濬)		<input type="checkbox"/> 農耕施作區 <input type="checkbox"/> 其他: _____
主要裸露灘地	<input checked="" type="checkbox"/> 上游 (<input checked="" type="checkbox"/> 北岸 <input checked="" type="checkbox"/> 河道中 <input type="checkbox"/> 南岸) / <input checked="" type="checkbox"/> 下游 (<input type="checkbox"/> 北岸 <input checked="" type="checkbox"/> 河道中 <input checked="" type="checkbox"/> 南岸)		
現地氣象資料	1. 現地風速: <u>5.8</u> m/s 2. 現地風向: <u>346</u> (degrees)		
現場地形 描述	現地風速 5.8m/s，無人耕種區水綠覆良好，防風林狀況良好，現場抑制揚塵工法施作中，今日無揚塵發生。		
備註			

110 年度雲林縣濁水溪河川揚塵監測宣導暨環境清理計畫

濁水溪河川揚塵現場巡查紀錄單

巡查表單編號	Y1epb-110-176	巡查日期	111 年 02 月 07 日 星期一
現場 照片			
			
			
			

巡查人員： 

計畫經理： 