

# 110 年度雲林縣濁水溪河川揚塵監測宣導暨環境清理計畫









## 濁水溪河川揚塵現場巡查紀錄單

巡查表單編號	Y1epb-110-161		
巡查日期	111 年 01 月 17 日 星期一	巡查人員	<b>丁旭展</b>
巡查原因	<input type="checkbox"/> 濁水溪揚塵 <input type="checkbox"/> 空氣品質劣化 <input type="checkbox"/> 沙塵暴 <input checked="" type="checkbox"/> 例行性巡查		
揚塵狀況 (能見度)	<input checked="" type="checkbox"/> 無揚塵 <input type="checkbox"/> 輕微揚塵 <input type="checkbox"/> 中度揚塵 <input type="checkbox"/> 嚴重揚塵 <input type="checkbox"/> 非常嚴重揚塵 (10KM 外) (5-10KM) (1-5 KM) (1 KM 內) (500 M 內)		
環保署 監測站 空氣品質 狀況描述	崙背測站監測資料(時間 09 : 00 )		麥寮測站監測資料(時間 09 : 00 )
	PM <sub>10</sub> 濃度: <u>38</u> $\mu\text{g}/\text{m}^3$	PM <sub>10</sub> 濃度: <u>25</u> $\mu\text{g}/\text{m}^3$	PM <sub>2.5</sub> 濃度: <u>9</u> $\mu\text{g}/\text{m}^3$
	PM <sub>2.5</sub> 濃度: <u>21</u> $\mu\text{g}/\text{m}^3$	風速: <u>2.2</u> m/s	風速: <u>5.4</u> m/s
	風向: <u>22</u>	風向: <u>2</u>	
巡查地點	<input checked="" type="checkbox"/> 西螺鎮溪州大橋上 <input type="checkbox"/> 二崙鄉 96 號越堤路(高鐵橋旁) <input type="checkbox"/> 二崙鄉自強大橋上 <input type="checkbox"/> 二崙鄉 74 號越堤路(二崙清潔隊) <input type="checkbox"/> 二崙鄉 64 號越堤路 <input type="checkbox"/> 崙背鄉 40 號越堤路(草湖社區) <input type="checkbox"/> 麥寮鄉西濱大橋上 <input type="checkbox"/> 麥寮鄉 10 號越堤路(出海口大沙洲)		
現地狀況 描述	<input checked="" type="checkbox"/> 無人耕種區 <input type="checkbox"/> 農耕施作區 <input checked="" type="checkbox"/> 抑制揚塵工法施作區 <input checked="" type="checkbox"/> 其他: <u>鋪設稻草蓆</u> ( <input type="checkbox"/> 灘地灑水 <input checked="" type="checkbox"/> 綠覆蓋 <input checked="" type="checkbox"/> 水覆蓋 <input type="checkbox"/> 防風林 <input type="checkbox"/> 防塵網 <input type="checkbox"/> 培厚 <input type="checkbox"/> 疏濬 )		
主要裸露灘地	<input type="checkbox"/> 上游 ( <input type="checkbox"/> 北岸 <input type="checkbox"/> 河道中 <input type="checkbox"/> 南岸 ) / <input checked="" type="checkbox"/> 下游 ( <input checked="" type="checkbox"/> 北岸 <input checked="" type="checkbox"/> 河道中 <input type="checkbox"/> 南岸 )		
現地氣象資料	1. 現地風速: <u>3.0</u> m/s      2. 現地風向: <u>7</u> (degrees)		
現場地形 描述	現地風速 3.0m/s，河道水位正常，無人耕種區與河道中灘地都有稻草蓆鋪設，下游河道中、北岸有些許裸露地，今日無揚塵發生。		
備註			



# 110 年度雲林縣濁水溪河川揚塵監測宣導暨環境清理計畫

## 濁水溪河川揚塵現場巡查紀錄單

巡查表單編號	Y1epb-110-161	巡查日期	111 年 01 月 17 日 星期一	
現場 照片	 <p style="text-align: right; color: orange;">2022.01.17</p>	 <p style="text-align: right; color: orange;">2022.01.17</p>		
	 <p style="text-align: right; color: orange;">2022.01.17</p>	 <p style="text-align: right; color: orange;">2022.01.17</p>		
	 <p style="text-align: right; color: orange;">2022.01.17</p>	 <p style="text-align: right; color: orange;">2022.01.17</p>		
	 <p style="text-align: right; color: orange;">2022.01.17</p>	 <p style="text-align: right; color: orange;">2022.01.17</p>		

巡查人員：

丁旭展

計畫經理：

廖鑫森



# 110 年度雲林縣濁水溪河川揚塵監測宣導暨環境清理計畫

## 濁水溪河川揚塵現場巡查紀錄單

巡查表單編號	Y1epb-110-162		
巡查日期	111 年 01 月 17 日 星期一	巡查人員	<b>丁旭展</b>
巡查原因	<input type="checkbox"/> 濁水溪揚塵 <input type="checkbox"/> 空氣品質劣化 <input type="checkbox"/> 沙塵暴 <input checked="" type="checkbox"/> 例行性巡查		
揚塵狀況 (能見度)	<input checked="" type="checkbox"/> 無揚塵 <input type="checkbox"/> 輕微揚塵 <input type="checkbox"/> 中度揚塵 <input type="checkbox"/> 嚴重揚塵 <input type="checkbox"/> 非常嚴重揚塵 (10KM 外) (5-10KM) (1-5 KM) (1 KM 內) (500 M 內)		
環保署 監測站 空氣品質 狀況描述	崙背測站監測資料(時間 09 : 00 )		麥寮測站監測資料(時間 09 : 00 )
	PM <sub>10</sub> 濃度: <u>38</u> $\mu\text{g}/\text{m}^3$ PM <sub>2.5</sub> 濃度: <u>21</u> $\mu\text{g}/\text{m}^3$ 風速: <u>2.2</u> m/s 風向: <u>22</u>		PM <sub>10</sub> 濃度: <u>25</u> $\mu\text{g}/\text{m}^3$ PM <sub>2.5</sub> 濃度: <u>9</u> $\mu\text{g}/\text{m}^3$ 風速: <u>5.4</u> m/s 風向: <u>2</u>
巡查地點	<input type="checkbox"/> 西螺鎮溪州大橋上 <input type="checkbox"/> 二崙鄉自強大橋上 <input type="checkbox"/> 二崙鄉 64 號越堤路 <input type="checkbox"/> 麥寮鄉西濱大橋上		<input checked="" type="checkbox"/> 二崙鄉 96 號越堤路(高鐵橋旁) <input type="checkbox"/> 二崙鄉 74 號越堤路(二崙清潔隊) <input type="checkbox"/> 崙背鄉 40 號越堤路(草湖社區) <input type="checkbox"/> 麥寮鄉 10 號越堤路(出海口大沙洲)
現地狀況 描述	<input checked="" type="checkbox"/> 無人耕種區 <input checked="" type="checkbox"/> 農耕施作區 <input checked="" type="checkbox"/> 抑制揚塵工法施作區 <input type="checkbox"/> 其他: _____ ( <input type="checkbox"/> 灘地灑水 <input checked="" type="checkbox"/> 綠覆蓋 <input checked="" type="checkbox"/> 水覆蓋 <input checked="" type="checkbox"/> 防風林 <input type="checkbox"/> 防塵網 <input type="checkbox"/> 培厚 <input type="checkbox"/> 疏濬 )		
主要裸露灘地	<input checked="" type="checkbox"/> 上游 ( <input checked="" type="checkbox"/> 北岸 <input checked="" type="checkbox"/> 河道中 <input type="checkbox"/> 南岸 ) / <input checked="" type="checkbox"/> 下游 ( <input type="checkbox"/> 北岸 <input checked="" type="checkbox"/> 河道中 <input type="checkbox"/> 南岸 )		
現地氣象資料	1. 現地風速: <u>9.3</u> m/s      2. 現地風向: <u>4</u> (degrees)		
現場地形 描述	現地風速 9.3m/s，河道水位正常，無人耕種區水綠覆狀況良好，農耕施作區 況狀良好，防風林植生良好，上游河道中、北岸抑制揚塵工法施作區施作中， 今日無揚塵發生。		
備註			




# 110 年度雲林縣濁水溪河川揚塵監測宣導暨環境清理計畫

## 濁水溪河川揚塵現場巡查紀錄單

巡查表單編號	Y1epb-110-162	巡查日期	111 年 01 月 17 日 星期一
現場 照片			
			
			
			

巡查人員： 

計畫經理： 



# 110 年度雲林縣濁水溪河川揚塵監測宣導暨環境清理計畫









## 濁水溪河川揚塵現場巡查紀錄單


巡查表單編號	Y1epb-110-163		
巡查日期	111 年 01 月 17 日 星期一	巡查人員	<b>丁旭展</b>
巡查原因	<input type="checkbox"/> 濁水溪揚塵 <input type="checkbox"/> 空氣品質劣化 <input type="checkbox"/> 沙塵暴 <input checked="" type="checkbox"/> 例行性巡查		
揚塵狀況 (能見度)	<input checked="" type="checkbox"/> 無揚塵 <input type="checkbox"/> 輕微揚塵 <input type="checkbox"/> 中度揚塵 <input type="checkbox"/> 嚴重揚塵 <input type="checkbox"/> 非常嚴重揚塵 (10KM 外) (5-10KM) (1-5 KM) (1 KM 內) (500 M 內)		
環保署 監測站 空氣品質 狀況描述	崙背測站監測資料(時間 09 : 00 )		麥寮測站監測資料(時間 09 : 00 )
	PM <sub>10</sub> 濃度: <u>38</u> $\mu\text{g}/\text{m}^3$	PM <sub>10</sub> 濃度: <u>25</u> $\mu\text{g}/\text{m}^3$	PM <sub>2.5</sub> 濃度: <u>9</u> $\mu\text{g}/\text{m}^3$
	PM <sub>2.5</sub> 濃度: <u>21</u> $\mu\text{g}/\text{m}^3$	PM <sub>2.5</sub> 濃度: <u>9</u> $\mu\text{g}/\text{m}^3$	PM <sub>2.5</sub> 濃度: <u>9</u> $\mu\text{g}/\text{m}^3$
	風速: <u>2.2</u> m/s	風速: <u>5.4</u> m/s	風速: <u>5.4</u> m/s
	風向: <u>22</u>	風向: <u>2</u>	風向: <u>2</u>
巡查地點	<input type="checkbox"/> 西螺鎮溪州大橋上 <input checked="" type="checkbox"/> 二崙鄉自強大橋上 <input type="checkbox"/> 二崙鄉 64 號越堤路 <input type="checkbox"/> 麥寮鄉西濱大橋上	<input type="checkbox"/> 二崙鄉 96 號越堤路(高鐵橋旁) <input type="checkbox"/> 二崙鄉 74 號越堤路(二崙清潔隊) <input type="checkbox"/> 崙背鄉 40 號越堤路(草湖社區) <input type="checkbox"/> 麥寮鄉 10 號越堤路(出海口大沙洲)	
現地狀況 描述	<input checked="" type="checkbox"/> 無人耕種區 <input checked="" type="checkbox"/> 抑制揚塵工法施作區 ( <input type="checkbox"/> 灘地灑水 <input checked="" type="checkbox"/> 綠覆蓋 <input type="checkbox"/> 水覆蓋 <input type="checkbox"/> 防風林 <input type="checkbox"/> 防塵網 <input type="checkbox"/> 培厚 <input type="checkbox"/> 疏濬 )	<input type="checkbox"/> 農耕施作區 <input checked="" type="checkbox"/> 其他: <u>鋪設稻草蓆</u>	
主要裸露灘地	<input checked="" type="checkbox"/> 上游 ( <input type="checkbox"/> 北岸 <input checked="" type="checkbox"/> 河道中 <input type="checkbox"/> 南岸 ) / <input checked="" type="checkbox"/> 下游 ( <input type="checkbox"/> 北岸 <input checked="" type="checkbox"/> 河道中 <input type="checkbox"/> 南岸 )		
現地氣象資料	1. 現地風速: <u>5.7</u> m/s	2. 現地風向: <u>6</u> (degrees)	
現場地形 描述	現地風速 5.7m/s，河道水位正常，無人耕種區綠覆良好，上下游河道中皆有稻草蓆鋪設，上下游南岸裸露灘地面積較大，風大時有揚塵之虞，今日無揚塵發生。		
備註			




# 110 年度雲林縣濁水溪河川揚塵監測宣導暨環境清理計畫

## 濁水溪河川揚塵現場巡查紀錄單

巡查表單編號	Y1epb-110-163	巡查日期	111 年 01 月 17 日 星期一
現場 照片	 <p>2022.01.17</p>	 <p>2022.01.17</p>	
	 <p>2022.01.17</p>	 <p>2022.01.17</p>	
	 <p>2022.01.17</p>	 <p>2022.01.17</p>	
	 <p>2022.01.17</p>	 <p>2022.01.17</p>	

巡查人員： 

計畫經理： 



# 110 年度雲林縣濁水溪河川揚塵監測宣導暨環境清理計畫

## 濁水溪河川揚塵現場巡查紀錄單

巡查表單編號	Y1epb-110-164		
巡查日期	111 年 01 月 17 日 星期一	巡查人員	<b>丁旭展</b>
巡查原因	<input type="checkbox"/> 濁水溪揚塵 <input type="checkbox"/> 空氣品質劣化 <input type="checkbox"/> 沙塵暴 <input checked="" type="checkbox"/> 例行性巡查		
揚塵狀況 (能見度)	<input checked="" type="checkbox"/> 無揚塵 <input type="checkbox"/> 輕微揚塵 <input type="checkbox"/> 中度揚塵 <input type="checkbox"/> 嚴重揚塵 <input type="checkbox"/> 非常嚴重揚塵 (10KM 外) (5-10KM) (1-5 KM) (1 KM 內) (500 M 內)		
環保署 監測站 空氣品質 狀況描述	崙背測站監測資料(時間 09 : 00 )		麥寮測站監測資料(時間 09 : 00 )
	PM <sub>10</sub> 濃度: <u>38</u> $\mu\text{g}/\text{m}^3$	PM <sub>10</sub> 濃度: <u>25</u> $\mu\text{g}/\text{m}^3$	PM <sub>2.5</sub> 濃度: <u>9</u> $\mu\text{g}/\text{m}^3$
	PM <sub>2.5</sub> 濃度: <u>21</u> $\mu\text{g}/\text{m}^3$	PM <sub>2.5</sub> 濃度: <u>9</u> $\mu\text{g}/\text{m}^3$	風速: <u>5.4</u> m/s
	風速: <u>2.2</u> m/s	風速: <u>5.4</u> m/s	風向: <u>2</u>
	風向: <u>22</u>	風向: <u>2</u>	
巡查地點	<input type="checkbox"/> 西螺鎮溪州大橋上 <input type="checkbox"/> 二崙鄉自強大橋上 <input type="checkbox"/> 二崙鄉 64 號越堤路 <input type="checkbox"/> 麥寮鄉西濱大橋上		<input type="checkbox"/> 二崙鄉 96 號越堤路(高鐵橋旁) <input checked="" type="checkbox"/> 二崙鄉 74 號越堤路(二崙清潔隊) <input type="checkbox"/> 崙背鄉 40 號越堤路(草湖社區) <input type="checkbox"/> 麥寮鄉 10 號越堤路(出海口大沙洲)
現地狀況 描述	<input checked="" type="checkbox"/> 無人耕種區 <input checked="" type="checkbox"/> 抑制揚塵工法施作區 ( <input checked="" type="checkbox"/> 灘地灑水 <input checked="" type="checkbox"/> 綠覆蓋 <input checked="" type="checkbox"/> 水覆蓋 <input type="checkbox"/> 防風林 <input type="checkbox"/> 防塵網 <input type="checkbox"/> 培厚 <input type="checkbox"/> 疏濬 )		<input checked="" type="checkbox"/> 農耕施作區 <input type="checkbox"/> 其他: _____
主要裸露灘地	<input checked="" type="checkbox"/> 上游 ( <input type="checkbox"/> 北岸 <input checked="" type="checkbox"/> 河道中 <input checked="" type="checkbox"/> 南岸 ) / <input checked="" type="checkbox"/> 下游 ( <input type="checkbox"/> 北岸 <input type="checkbox"/> 河道中 <input checked="" type="checkbox"/> 南岸 )		
現地氣象資料	1. 現地風速: <u>9.4</u> m/s		2. 現地風向: <u>3</u> (degrees)
現場地形 描述	現地風速 9.4m/s，河道水位正常，無人耕種區綠覆良好，農耕施作區狀況良好，現場抑制揚塵工法施作中，今日無揚塵發生。		
備註			



# 110 年度雲林縣濁水溪河川揚塵監測宣導暨環境清理計畫

## 濁水溪河川揚塵現場巡查紀錄單

巡查表單編號	Y1epb-110-164	巡查日期	111 年 01 月 17 日 星期一
現場 照片	 <p>2022.01.17</p>	 <p>2022.01.17</p>	
	 <p>2022.01.17</p>	 <p>2022.01.17</p>	
	 <p>2022.01.17</p>	 <p>2022.01.17</p>	
	 <p>2022.01.17</p>	 <p>2022.01.17</p>	

巡查人員： 

計畫經理： 



# 110 年度雲林縣濁水溪河川揚塵監測宣導暨環境清理計畫

## 濁水溪河川揚塵現場巡查紀錄單

巡查表單編號	Y1epb-110-165		
巡查日期	111 年 01 月 17 日 星期一	巡查人員	<b>丁旭展</b>
巡查原因	<input type="checkbox"/> 濁水溪揚塵 <input type="checkbox"/> 空氣品質劣化 <input type="checkbox"/> 沙塵暴 <input checked="" type="checkbox"/> 例行性巡查		
揚塵狀況 (能見度)	<input checked="" type="checkbox"/> 無揚塵 <input type="checkbox"/> 輕微揚塵 <input type="checkbox"/> 中度揚塵 <input type="checkbox"/> 嚴重揚塵 <input type="checkbox"/> 非常嚴重揚塵 (10KM 外) (5-10KM) (1-5 KM) (1 KM 內) (500 M 內)		
環保署 監測站 空氣品質 狀況描述	崙背測站監測資料(時間 10 : 00 )		麥寮測站監測資料(時間 10 : 00 )
	PM <sub>10</sub> 濃度: <u>37</u> $\mu\text{g}/\text{m}^3$ PM <sub>2.5</sub> 濃度: <u>20</u> $\mu\text{g}/\text{m}^3$ 風速: <u>2.6</u> m/s 風向: <u>15</u>		PM <sub>10</sub> 濃度: <u>26</u> $\mu\text{g}/\text{m}^3$ PM <sub>2.5</sub> 濃度: <u>9</u> $\mu\text{g}/\text{m}^3$ 風速: <u>6.3</u> m/s 風向: <u>9</u>
巡查地點	<input type="checkbox"/> 西螺鎮溪州大橋上 <input type="checkbox"/> 二崙鄉 96 號越堤路(高鐵橋旁) <input type="checkbox"/> 二崙鄉自強大橋上 <input type="checkbox"/> 二崙鄉 74 號越堤路(二崙清潔隊) <input checked="" type="checkbox"/> 二崙鄉 64 號越堤路 <input type="checkbox"/> 崙背鄉 40 號越堤路(草湖社區) <input type="checkbox"/> 麥寮鄉西濱大橋上 <input type="checkbox"/> 麥寮鄉 10 號越堤路(出海口大沙洲)		
現地狀況 描述	<input checked="" type="checkbox"/> 無人耕種區 <input type="checkbox"/> 農耕施作區 <input checked="" type="checkbox"/> 抑制揚塵工法施作區 <input checked="" type="checkbox"/> 其他: <u>稻草</u> ( <input type="checkbox"/> 灘地灑水 <input checked="" type="checkbox"/> 綠覆蓋 <input type="checkbox"/> 水覆蓋 <input checked="" type="checkbox"/> 防風林 <input type="checkbox"/> 防塵網 <input type="checkbox"/> 培厚 <input type="checkbox"/> 疏濬 )		
主要裸露灘地	<input checked="" type="checkbox"/> 上游 ( <input type="checkbox"/> 北岸 <input type="checkbox"/> 河道中 <input checked="" type="checkbox"/> 南岸 ) / <input checked="" type="checkbox"/> 下游 ( <input type="checkbox"/> 北岸 <input type="checkbox"/> 河道中 <input checked="" type="checkbox"/> 南岸 )		
現地氣象資料	1. 現地風速: <u>8.2</u> m/s      2. 現地風向: <u>9</u> (degrees)		
現場地形 描述	現地風速 8.2m/s，無人耕種區綠覆良好，農耕施作區狀況良好，稻草鋪設狀況良好，抑制揚塵工法施作中，防風林植生良好，今日無揚塵發生。		
備註			



# 110 年度雲林縣濁水溪河川揚塵監測宣導暨環境清理計畫

## 濁水溪河川揚塵現場巡查紀錄單

巡查表單編號	Y1epb-110-165	巡查日期	111 年 01 月 17 日 星期一	
現場照片	 <p style="text-align: right; color: orange;">2022.01.17</p>	 <p style="text-align: right; color: orange;">2022.01.17</p>		
	 <p style="text-align: right; color: orange;">2022.01.17</p>	 <p style="text-align: right; color: orange;">2022.01.17</p>		
	 <p style="text-align: right; color: orange;">2022.01.17</p>	 <p style="text-align: right; color: orange;">2022.01.17</p>		
	 <p style="text-align: right; color: orange;">2022.01.17</p>	 <p style="text-align: right; color: orange;">2022.01.17</p>		

巡查人員： 丁旭展

計畫經理： 廖森森



# 110 年度雲林縣濁水溪河川揚塵監測宣導暨環境清理計畫

## 濁水溪河川揚塵現場巡查紀錄單

巡查表單編號	Y1epb-110-166	
巡查日期	111 年 01 月 17 日 星期一	巡查人員 <span style="border: 1px solid red; padding: 2px;">丁旭展</span>
巡查原因	<input type="checkbox"/> 濁水溪揚塵 <input type="checkbox"/> 空氣品質劣化 <input type="checkbox"/> 沙塵暴 <input checked="" type="checkbox"/> 例行性巡查	
揚塵狀況 (能見度)	<input checked="" type="checkbox"/> 無揚塵 <input type="checkbox"/> 輕微揚塵 <input type="checkbox"/> 中度揚塵 <input type="checkbox"/> 嚴重揚塵 <input type="checkbox"/> 非常嚴重揚塵 (10KM 外) (5-10KM) (1-5 KM) (1 KM 內) (500 M 內)	
環保署 監測站 空氣品質 狀況描述	崙背測站監測資料(時間 10 : 00 )	麥寮測站監測資料(時間 10 : 00 )
	PM <sub>10</sub> 濃度: <u>37</u> $\mu\text{g}/\text{m}^3$ PM <sub>2.5</sub> 濃度: <u>20</u> $\mu\text{g}/\text{m}^3$ 風速: <u>2.6</u> m/s 風向: <u>15</u>	PM <sub>10</sub> 濃度: <u>26</u> $\mu\text{g}/\text{m}^3$ PM <sub>2.5</sub> 濃度: <u>9</u> $\mu\text{g}/\text{m}^3$ 風速: <u>6.3</u> m/s 風向: <u>9</u>
巡查地點	<input type="checkbox"/> 西螺鎮溪州大橋上 <input type="checkbox"/> 二崙鄉自強大橋上 <input type="checkbox"/> 二崙鄉 64 號越堤路 <input type="checkbox"/> 麥寮鄉西濱大橋上	<input type="checkbox"/> 二崙鄉 96 號越堤路(高鐵橋旁) <input type="checkbox"/> 二崙鄉 74 號越堤路(二崙清潔隊) <input checked="" type="checkbox"/> 崙背鄉 40 號越堤路(草湖社區) <input type="checkbox"/> 麥寮鄉 10 號越堤路(出海口大沙洲)
現地狀況 描述	<input checked="" type="checkbox"/> 無人耕種區 <input checked="" type="checkbox"/> 農耕施作區 <input checked="" type="checkbox"/> 抑制揚塵工法施作區 <input type="checkbox"/> 其他: _____ ( <input type="checkbox"/> 灘地灑水 <input checked="" type="checkbox"/> 綠覆蓋 <input type="checkbox"/> 水覆蓋 <input checked="" type="checkbox"/> 防風林 <input type="checkbox"/> 防塵網 <input type="checkbox"/> 培厚 <input type="checkbox"/> 疏濬 )	
主要裸露灘地	<input checked="" type="checkbox"/> 上游 ( <input type="checkbox"/> 北岸 <input checked="" type="checkbox"/> 河道中 <input type="checkbox"/> 南岸 ) / <input checked="" type="checkbox"/> 下游 ( <input type="checkbox"/> 北岸 <input checked="" type="checkbox"/> 河道中 <input type="checkbox"/> 南岸 )	
現地氣象資料	1. 現地風速: <u>9.2</u> m/s      2. 現地風向: <u>10</u> (degrees)	
現場地形 描述	現地風速 9.2m/s，河道水位正常，無人耕種區綠覆良好，農耕施作區生長良好，防風林植生良好，現場抑制揚塵工法施作中，今日無揚塵發生。	
備註		




# 110 年度雲林縣濁水溪河川揚塵監測宣導暨環境清理計畫

## 濁水溪河川揚塵現場巡查紀錄單

巡查表單編號	Y1epb-110-166	巡查日期	111 年 01 月 17 日 星期一
現場 照片	 <p>2022.01.17</p>	 <p>2022.01.17</p>	
	 <p>2022.01.17</p>	 <p>2022.01.17</p>	
	 <p>2022.01.17</p>	 <p>2022.01.17</p>	
	 <p>2022.01.17</p>	 <p>2022.01.17</p>	

巡查人員： 

計畫經理： 



# 110 年度雲林縣濁水溪河川揚塵監測宣導暨環境清理計畫

## 濁水溪河川揚塵現場巡查紀錄單

巡查表單編號	Y1epb-110-167	
巡查日期	111 年 01 月 17 日 星期一	巡查人員 <span style="border: 1px solid red; padding: 2px;">丁旭展</span>
巡查原因	<input type="checkbox"/> 濁水溪揚塵 <input type="checkbox"/> 空氣品質劣化 <input type="checkbox"/> 沙塵暴 <input checked="" type="checkbox"/> 例行性巡查	
揚塵狀況 (能見度)	<input checked="" type="checkbox"/> 無揚塵 <input type="checkbox"/> 輕微揚塵 <input type="checkbox"/> 中度揚塵 <input type="checkbox"/> 嚴重揚塵 <input type="checkbox"/> 非常嚴重揚塵 (10KM 外) (5-10KM) (1-5 KM) (1 KM 內) (500 M 內)	
環保署 監測站 空氣品質 狀況描述	崙背測站監測資料(時間 10 : 00 )	麥寮測站監測資料(時間 10 : 00 )
	PM <sub>10</sub> 濃度: <u>37</u> $\mu\text{g}/\text{m}^3$ PM <sub>2.5</sub> 濃度: <u>20</u> $\mu\text{g}/\text{m}^3$ 風速: <u>2.6</u> m/s 風向: <u>15</u>	PM <sub>10</sub> 濃度: <u>26</u> $\mu\text{g}/\text{m}^3$ PM <sub>2.5</sub> 濃度: <u>9</u> $\mu\text{g}/\text{m}^3$ 風速: <u>6.3</u> m/s 風向: <u>9</u>
巡查地點	<input type="checkbox"/> 西螺鎮溪州大橋上 <input type="checkbox"/> 二崙鄉自強大橋上 <input type="checkbox"/> 二崙鄉 64 號越堤路 <input checked="" type="checkbox"/> 麥寮鄉西濱大橋上	<input type="checkbox"/> 二崙鄉 96 號越堤路(高鐵橋旁) <input type="checkbox"/> 二崙鄉 74 號越堤路(二崙清潔隊) <input type="checkbox"/> 崙背鄉 40 號越堤路(草湖社區) <input type="checkbox"/> 麥寮鄉 10 號越堤路(出海口大沙洲)
現地狀況 描述	<input checked="" type="checkbox"/> 無人耕種區 <input type="checkbox"/> 農耕施作區 <input type="checkbox"/> 抑制揚塵工法施作區 <input checked="" type="checkbox"/> 其他: <u>稻草蓆</u> ( <input type="checkbox"/> 灘地灑水 <input checked="" type="checkbox"/> 綠覆蓋 <input checked="" type="checkbox"/> 水覆蓋 <input type="checkbox"/> 防風林 <input type="checkbox"/> 防塵網 <input type="checkbox"/> 培厚 <input type="checkbox"/> 疏濬 )	
主要裸露灘地	<input checked="" type="checkbox"/> 上游 ( <input type="checkbox"/> 北岸 <input type="checkbox"/> 河道中 <input checked="" type="checkbox"/> 南岸 ) / <input checked="" type="checkbox"/> 下游 ( <input type="checkbox"/> 北岸 <input type="checkbox"/> 河道中 <input checked="" type="checkbox"/> 南岸 )	
現地氣象資料	1. 現地風速: <u>11.1</u> m/s      2. 現地風向: <u>6</u> (degrees)	
現場地形 描述	現地風速 11.1m/s, 河道水位正常, 無人耕種區水綠覆良好, 上下游河道中稻草蓆鋪設良好, 上下游南岸裸露面積較大, 風大時有揚塵之虞, 今日無揚塵發生。	
備註		




# 110 年度雲林縣濁水溪河川揚塵監測宣導暨環境清理計畫

## 濁水溪河川揚塵現場巡查紀錄單

巡查表單編號	Y1epb-110-167	巡查日期	111 年 01 月 17 日 星期一
現場 照片	 <p>2022.01.17</p>	 <p>2022.01.17</p>	
	 <p>2022.01.17</p>	 <p>2022.01.17</p>	
	 <p>2022.01.17</p>	 <p>2022.01.17</p>	
	 <p>2022.01.17</p>	 <p>2022.01.17</p>	

巡查人員： 

計畫經理： 



# 110 年度雲林縣濁水溪河川揚塵監測宣導暨環境清理計畫

## 濁水溪河川揚塵現場巡查紀錄單

巡查表單編號	Y1epb-110-168	
巡查日期	111 年 01 月 17 日 星期一	巡查人員 <b>丁旭展</b>
巡查原因	<input type="checkbox"/> 濁水溪揚塵 <input type="checkbox"/> 空氣品質劣化 <input type="checkbox"/> 沙塵暴 <input checked="" type="checkbox"/> 例行性巡查	
揚塵狀況 (能見度)	<input checked="" type="checkbox"/> 無揚塵 <input type="checkbox"/> 輕微揚塵 <input type="checkbox"/> 中度揚塵 <input type="checkbox"/> 嚴重揚塵 <input type="checkbox"/> 非常嚴重揚塵 (10KM 外) (5-10KM) (1-5 KM) (1 KM 內) (500 M 內)	
環保署 監測站 空氣品質 狀況描述	崙背測站監測資料(時間 10 : 00 )	麥寮測站監測資料(時間 10 : 00 )
	PM <sub>10</sub> 濃度: <u>37</u> $\mu\text{g}/\text{m}^3$ PM <sub>2.5</sub> 濃度: <u>20</u> $\mu\text{g}/\text{m}^3$ 風速: <u>2.6</u> m/s 風向: <u>15</u>	PM <sub>10</sub> 濃度: <u>26</u> $\mu\text{g}/\text{m}^3$ PM <sub>2.5</sub> 濃度: <u>9</u> $\mu\text{g}/\text{m}^3$ 風速: <u>6.3</u> m/s 風向: <u>9</u>
巡查地點	<input type="checkbox"/> 西螺鎮溪州大橋上 <input type="checkbox"/> 二崙鄉自強大橋上 <input type="checkbox"/> 二崙鄉 64 號越堤路 <input type="checkbox"/> 麥寮鄉西濱大橋上	<input type="checkbox"/> 二崙鄉 96 號越堤路(高鐵橋旁) <input type="checkbox"/> 二崙鄉 74 號越堤路(二崙清潔隊) <input type="checkbox"/> 崙背鄉 40 號越堤路(草湖社區) <input checked="" type="checkbox"/> 麥寮鄉 10 號越堤路(出海口大沙洲)
現地狀況 描述	<input checked="" type="checkbox"/> 無人耕種區 <input type="checkbox"/> 農耕施作區 <input checked="" type="checkbox"/> 抑制揚塵工法施作區 <input type="checkbox"/> 其他: _____ ( <input checked="" type="checkbox"/> 灘地灑水 <input checked="" type="checkbox"/> 綠覆蓋 <input checked="" type="checkbox"/> 水覆蓋 <input checked="" type="checkbox"/> 防風林 <input type="checkbox"/> 防塵網 <input type="checkbox"/> 培厚 <input type="checkbox"/> 疏濬 )	
主要裸露灘地	<input checked="" type="checkbox"/> 上游 ( <input checked="" type="checkbox"/> 北岸 <input checked="" type="checkbox"/> 河道中 <input type="checkbox"/> 南岸 ) / <input checked="" type="checkbox"/> 下游 ( <input type="checkbox"/> 北岸 <input checked="" type="checkbox"/> 河道中 <input checked="" type="checkbox"/> 南岸 )	
現地氣象資料	1. 現地風速: <u>11.2</u> m/s      2. 現地風向: <u>5</u> (degrees)	
現場地形 描述	現地風速 11.2m/s ，無人耕種區水綠覆良好，防風林狀況良好，現場抑制揚塵工法施作中，今日無揚塵發生。	
備註		



# 110 年度雲林縣濁水溪河川揚塵監測宣導暨環境清理計畫

## 濁水溪河川揚塵現場巡查紀錄單

巡查表單編號	Y1epb-110-168	巡查日期	111 年 01 月 17 日 星期一
現場 照片			
			
			
			

巡查人員：

丁旭展

計畫經理：

廖森森



# 110 年度雲林縣濁水溪河川揚塵監測宣導暨環境清理計畫









## 濁水溪河川揚塵現場巡查紀錄單


巡查表單編號	Y1epb-110-145		
巡查日期	111 年 01 月 07 日 星期五	巡查人員	<b>丁旭展</b>
巡查原因	<input type="checkbox"/> 濁水溪揚塵 <input type="checkbox"/> 空氣品質劣化 <input type="checkbox"/> 沙塵暴 <input checked="" type="checkbox"/> 例行性巡查		
揚塵狀況 (能見度)	<input checked="" type="checkbox"/> 無揚塵 <input type="checkbox"/> 輕微揚塵 <input type="checkbox"/> 中度揚塵 <input type="checkbox"/> 嚴重揚塵 <input type="checkbox"/> 非常嚴重揚塵 (10KM 外) (5-10KM) (1-5 KM) (1 KM 內) (500 M 內)		
環保署 監測站 空氣品質 狀況描述	崙背測站監測資料(時間 09 : 00 )		麥寮測站監測資料(時間 09 : 00 )
	PM <sub>10</sub> 濃度: <u>19</u> $\mu\text{g}/\text{m}^3$ PM <sub>2.5</sub> 濃度: <u>06</u> $\mu\text{g}/\text{m}^3$ 風速: <u>1.4</u> m/s 風向: <u>23</u>	PM <sub>10</sub> 濃度: <u>21</u> $\mu\text{g}/\text{m}^3$ PM <sub>2.5</sub> 濃度: <u>10</u> $\mu\text{g}/\text{m}^3$ 風速: <u>5.2</u> m/s 風向: <u>0</u>	
巡查地點	<input checked="" type="checkbox"/> 西螺鎮溪州大橋上 <input type="checkbox"/> 二崙鄉自強大橋上 <input type="checkbox"/> 二崙鄉 64 號越堤路 <input type="checkbox"/> 麥寮鄉西濱大橋上 <input type="checkbox"/> 二崙鄉 96 號越堤路(高鐵橋旁) <input type="checkbox"/> 二崙鄉 74 號越堤路(二崙清潔隊) <input type="checkbox"/> 崙背鄉 40 號越堤路(草湖社區) <input type="checkbox"/> 麥寮鄉 10 號越堤路(出海口大沙洲)		
現地狀況 描述	<input checked="" type="checkbox"/> 無人耕種區 <input checked="" type="checkbox"/> 抑制揚塵工法施作區 <input type="checkbox"/> 農耕施作區 <input checked="" type="checkbox"/> 其他: <u>鋪設稻草蓆</u> ( <input type="checkbox"/> 灘地灑水 <input checked="" type="checkbox"/> 綠覆蓋 <input checked="" type="checkbox"/> 水覆蓋 <input type="checkbox"/> 防風林 <input type="checkbox"/> 防塵網 <input type="checkbox"/> 培厚 <input type="checkbox"/> 疏濬 )		
主要裸露灘地	<input type="checkbox"/> 上游 ( <input type="checkbox"/> 北岸 <input type="checkbox"/> 河道中 <input type="checkbox"/> 南岸 ) / <input checked="" type="checkbox"/> 下游 ( <input checked="" type="checkbox"/> 北岸 <input checked="" type="checkbox"/> 河道中 <input type="checkbox"/> 南岸 )		
現地氣象資料	1. 現地風速: <u>2.7</u> m/s      2. 現地風向: <u>35</u> (degrees)		
現場地形 描述	現地風速 2.7m/s，河道水位正常，無人耕種區與河道中灘地都有稻草蓆鋪設，下游河道中、北岸有些許裸露地，今日無揚塵發生。		
備註			




# 110 年度雲林縣濁水溪河川揚塵監測宣導暨環境清理計畫

## 濁水溪河川揚塵現場巡查紀錄單

巡查表單編號	Y1epb-110-145	巡查日期	111 年 01 月 07 日 星期五
現場 照片	 <p>2022.01.07</p>	 <p>2022.01.07</p>	
	 <p>2022.01.07</p>	 <p>2022.01.07</p>	
	 <p>2022.01.07</p>	 <p>2022.01.07</p>	
	 <p>2022.01.07</p>	 <p>2022.01.07</p>	

巡查人員： 

計畫經理： 



# 110 年度雲林縣濁水溪河川揚塵監測宣導暨環境清理計畫









## 濁水溪河川揚塵現場巡查紀錄單

巡查表單編號	Y1epb-110-146		
巡查日期	111 年 01 月 07 日 星期五	巡查人員	<b>丁旭展</b>
巡查原因	<input type="checkbox"/> 濁水溪揚塵 <input type="checkbox"/> 空氣品質劣化 <input type="checkbox"/> 沙塵暴 <input checked="" type="checkbox"/> 例行性巡查		
揚塵狀況 (能見度)	<input checked="" type="checkbox"/> 無揚塵 <input type="checkbox"/> 輕微揚塵 <input type="checkbox"/> 中度揚塵 <input type="checkbox"/> 嚴重揚塵 <input type="checkbox"/> 非常嚴重揚塵 (10KM 外) (5-10KM) (1-5 KM) (1 KM 內) (500 M 內)		
環保署 監測站 空氣品質 狀況描述	崙背測站監測資料(時間 09 : 00 )		麥寮測站監測資料(時間 09 : 00 )
	PM <sub>10</sub> 濃度: <u>19</u> $\mu\text{g}/\text{m}^3$	PM <sub>10</sub> 濃度: <u>21</u> $\mu\text{g}/\text{m}^3$	PM <sub>10</sub> 濃度: <u>21</u> $\mu\text{g}/\text{m}^3$
	PM <sub>2.5</sub> 濃度: <u>06</u> $\mu\text{g}/\text{m}^3$	PM <sub>2.5</sub> 濃度: <u>10</u> $\mu\text{g}/\text{m}^3$	PM <sub>2.5</sub> 濃度: <u>10</u> $\mu\text{g}/\text{m}^3$
	風速: <u>1.4</u> m/s	風速: <u>5.2</u> m/s	風速: <u>5.2</u> m/s
	風向: <u>23</u>	風向: <u>0</u>	風向: <u>0</u>
巡查地點	<input type="checkbox"/> 西螺鎮溪州大橋上 <input type="checkbox"/> 二崙鄉自強大橋上 <input type="checkbox"/> 二崙鄉 64 號越堤路 <input type="checkbox"/> 麥寮鄉西濱大橋上		<input checked="" type="checkbox"/> 二崙鄉 96 號越堤路(高鐵橋旁) <input type="checkbox"/> 二崙鄉 74 號越堤路(二崙清潔隊) <input type="checkbox"/> 崙背鄉 40 號越堤路(草湖社區) <input type="checkbox"/> 麥寮鄉 10 號越堤路(出海口大沙洲)
現地狀況 描述	<input checked="" type="checkbox"/> 無人耕種區 <input checked="" type="checkbox"/> 農耕施作區 <input checked="" type="checkbox"/> 抑制揚塵工法施作區 <input type="checkbox"/> 其他: _____ ( <input type="checkbox"/> 灘地灑水 <input checked="" type="checkbox"/> 綠覆蓋 <input checked="" type="checkbox"/> 水覆蓋 <input checked="" type="checkbox"/> 防風林 <input type="checkbox"/> 防塵網 <input type="checkbox"/> 培厚 <input type="checkbox"/> 疏濬 )		
主要裸露灘地	<input checked="" type="checkbox"/> 上游 ( <input checked="" type="checkbox"/> 北岸 <input checked="" type="checkbox"/> 河道中 <input type="checkbox"/> 南岸 ) / <input checked="" type="checkbox"/> 下游 ( <input type="checkbox"/> 北岸 <input checked="" type="checkbox"/> 河道中 <input type="checkbox"/> 南岸 )		
現地氣象資料	1. 現地風速: <u>1.5</u> m/s      2. 現地風向: <u>31</u> (degrees)		
現場地形 描述	現地風速 1.5m/s，河道水位正常，無人耕種區水綠覆狀況良好，農耕施作區 況狀況良好，防風林植生良好，上游河道中、北岸抑制揚塵工法施作區施作中， 今日無揚塵發生。		
備註			




# 110 年度雲林縣濁水溪河川揚塵監測宣導暨環境清理計畫

## 濁水溪河川揚塵現場巡查紀錄單

巡查表單編號	Y1epb-110-146	巡查日期	111 年 01 月 07 日 星期五
現場 照片	 <p>2022.01.07</p>	 <p>2022.01.07</p>	
	 <p>2022.01.07</p>	 <p>2022.01.07</p>	
	 <p>2022.01.07</p>	 <p>2022.01.07</p>	
	 <p>2022.01.07</p>	 <p>2022.01.07</p>	

巡查人員： 

計畫經理： 



# 110 年度雲林縣濁水溪河川揚塵監測宣導暨環境清理計畫

## 濁水溪河川揚塵現場巡查紀錄單

巡查表單編號	Y1epb-110-147		
巡查日期	111 年 01 月 07 日 星期五	巡查人員	
巡查原因	<input type="checkbox"/> 濁水溪揚塵 <input type="checkbox"/> 空氣品質劣化 <input type="checkbox"/> 沙塵暴 <input checked="" type="checkbox"/> 例行性巡查		
揚塵狀況 (能見度)	<input checked="" type="checkbox"/> 無揚塵 <input type="checkbox"/> 輕微揚塵 <input type="checkbox"/> 中度揚塵 <input type="checkbox"/> 嚴重揚塵 <input type="checkbox"/> 非常嚴重揚塵 (10KM 外) (5-10KM) (1-5 KM) (1 KM 內) (500 M 內)		
環保署 監測站 空氣品質 狀況描述	崙背測站監測資料(時間 09 : 00 )		麥寮測站監測資料(時間 09 : 00 )
	PM <sub>10</sub> 濃度: <u>19</u> $\mu\text{g}/\text{m}^3$	PM <sub>10</sub> 濃度: <u>21</u> $\mu\text{g}/\text{m}^3$	PM <sub>2.5</sub> 濃度: <u>10</u> $\mu\text{g}/\text{m}^3$
	PM <sub>2.5</sub> 濃度: <u>06</u> $\mu\text{g}/\text{m}^3$	PM <sub>2.5</sub> 濃度: <u>10</u> $\mu\text{g}/\text{m}^3$	PM <sub>2.5</sub> 濃度: <u>10</u> $\mu\text{g}/\text{m}^3$
	風速: <u>1.4</u> m/s	風速: <u>5.2</u> m/s	風速: <u>5.2</u> m/s
	風向: <u>23</u>	風向: <u>0</u>	風向: <u>0</u>
巡查地點	<input type="checkbox"/> 西螺鎮溪州大橋上 <input checked="" type="checkbox"/> 二崙鄉自強大橋上 <input type="checkbox"/> 二崙鄉 64 號越堤路 <input type="checkbox"/> 麥寮鄉西濱大橋上	<input type="checkbox"/> 二崙鄉 96 號越堤路(高鐵橋旁) <input type="checkbox"/> 二崙鄉 74 號越堤路(二崙清潔隊) <input type="checkbox"/> 崙背鄉 40 號越堤路(草湖社區) <input type="checkbox"/> 麥寮鄉 10 號越堤路(出海口大沙洲)	
現地狀況 描述	<input checked="" type="checkbox"/> 無人耕種區 <input checked="" type="checkbox"/> 抑制揚塵工法施作區 ( <input type="checkbox"/> 灘地灑水 <input checked="" type="checkbox"/> 綠覆蓋 <input type="checkbox"/> 水覆蓋 <input type="checkbox"/> 防風林 <input type="checkbox"/> 防塵網 <input type="checkbox"/> 培厚 <input type="checkbox"/> 疏濬 )	<input type="checkbox"/> 農耕施作區 <input checked="" type="checkbox"/> 其他: <u>鋪設稻草蓆</u>	
主要裸露灘地	<input checked="" type="checkbox"/> 上游 ( <input type="checkbox"/> 北岸 <input checked="" type="checkbox"/> 河道中 <input type="checkbox"/> 南岸 ) / <input checked="" type="checkbox"/> 下游 ( <input type="checkbox"/> 北岸 <input checked="" type="checkbox"/> 河道中 <input type="checkbox"/> 南岸 )		
現地氣象資料	1. 現地風速: <u>1.8</u> m/s	2. 現地風向: <u>34</u> (degrees)	
現場地形 描述	現地風速 1.8m/s，河道水位正常，無人耕種區綠覆良好，上下游河道中皆有稻草蓆鋪設，上下游南岸裸露灘地面積較大，風大時有揚塵之虞，今日無揚塵發生。		
備註			



# 110 年度雲林縣濁水溪河川揚塵監測宣導暨環境清理計畫

## 濁水溪河川揚塵現場巡查紀錄單

巡查表單編號	Y1epb-110-147	巡查日期	111 年 01 月 07 日 星期五
現場 照片			
			
			
			

巡查人員： 

計畫經理： 



# 110 年度雲林縣濁水溪河川揚塵監測宣導暨環境清理計畫









## 濁水溪河川揚塵現場巡查紀錄單


巡查表單編號	Y1epb-110-148	
巡查日期	111 年 01 月 07 日 星期五	巡查人員 <span style="border: 1px solid red; padding: 2px;">丁旭展</span>
巡查原因	<input type="checkbox"/> 濁水溪揚塵 <input type="checkbox"/> 空氣品質劣化 <input type="checkbox"/> 沙塵暴 <input checked="" type="checkbox"/> 例行性巡查	
揚塵狀況 (能見度)	<input checked="" type="checkbox"/> 無揚塵 <input type="checkbox"/> 輕微揚塵 <input type="checkbox"/> 中度揚塵 <input type="checkbox"/> 嚴重揚塵 <input type="checkbox"/> 非常嚴重揚塵 (10KM 外) (5-10KM) (1-5 KM) (1 KM 內) (500 M 內)	
環保署 監測站 空氣品質 狀況描述	崙背測站監測資料(時間 09 : 00 )	麥寮測站監測資料(時間 09 : 00 )
	PM <sub>10</sub> 濃度: <u>19</u> $\mu\text{g}/\text{m}^3$ PM <sub>2.5</sub> 濃度: <u>06</u> $\mu\text{g}/\text{m}^3$ 風速: <u>1.4</u> m/s 風向: <u>23</u>	PM <sub>10</sub> 濃度: <u>21</u> $\mu\text{g}/\text{m}^3$ PM <sub>2.5</sub> 濃度: <u>10</u> $\mu\text{g}/\text{m}^3$ 風速: <u>5.2</u> m/s 風向: <u>0</u>
巡查地點	<input type="checkbox"/> 西螺鎮溪州大橋上 <input type="checkbox"/> 二崙鄉自強大橋上 <input type="checkbox"/> 二崙鄉 64 號越堤路 <input type="checkbox"/> 麥寮鄉西濱大橋上	<input type="checkbox"/> 二崙鄉 96 號越堤路(高鐵橋旁) <input checked="" type="checkbox"/> 二崙鄉 74 號越堤路(二崙清潔隊) <input type="checkbox"/> 崙背鄉 40 號越堤路(草湖社區) <input type="checkbox"/> 麥寮鄉 10 號越堤路(出海口大沙洲)
現地狀況 描述	<input checked="" type="checkbox"/> 無人耕種區 <input checked="" type="checkbox"/> 農耕施作區 <input checked="" type="checkbox"/> 抑制揚塵工法施作區 <input type="checkbox"/> 其他: _____ ( <input checked="" type="checkbox"/> 灘地灑水 <input checked="" type="checkbox"/> 綠覆蓋 <input checked="" type="checkbox"/> 水覆蓋 <input type="checkbox"/> 防風林 <input type="checkbox"/> 防塵網 <input type="checkbox"/> 培厚 <input type="checkbox"/> 疏濬 )	
主要裸露灘地	<input checked="" type="checkbox"/> 上游 ( <input type="checkbox"/> 北岸 <input checked="" type="checkbox"/> 河道中 <input checked="" type="checkbox"/> 南岸 ) / <input checked="" type="checkbox"/> 下游 ( <input type="checkbox"/> 北岸 <input type="checkbox"/> 河道中 <input checked="" type="checkbox"/> 南岸 )	
現地氣象資料	1. 現地風速: <u>4.6</u> m/s      2. 現地風向: <u>26</u> (degrees)	
現場地形 描述	現地風速 4.6m/s，河道水位正常，無人耕種區綠覆良好，農耕施作區狀況良好，現場抑制揚塵工法施作中，今日無揚塵發生。	
備註		




# 110 年度雲林縣濁水溪河川揚塵監測宣導暨環境清理計畫

## 濁水溪河川揚塵現場巡查紀錄單

巡查表單編號	Y1epb-110-148	巡查日期	111 年 01 月 07 日 星期五
現場 照片			
			
			
			

巡查人員： 

計畫經理： 



# 110 年度雲林縣濁水溪河川揚塵監測宣導暨環境清理計畫

## 濁水溪河川揚塵現場巡查紀錄單

巡查表單編號	Y1epb-110-149		
巡查日期	111 年 01 月 07 日 星期五	巡查人員	<input checked="" type="checkbox"/> 丁旭展
巡查原因	<input type="checkbox"/> 濁水溪揚塵 <input type="checkbox"/> 空氣品質劣化 <input type="checkbox"/> 沙塵暴 <input checked="" type="checkbox"/> 例行性巡查		
揚塵狀況 (能見度)	<input checked="" type="checkbox"/> 無揚塵 <input type="checkbox"/> 輕微揚塵 <input type="checkbox"/> 中度揚塵 <input type="checkbox"/> 嚴重揚塵 <input type="checkbox"/> 非常嚴重揚塵 (10KM 外) (5-10KM) (1-5 KM) (1 KM 內) (500 M 內)		
環保署 監測站 空氣品質 狀況描述	崙背測站監測資料(時間 10 : 00 )		麥寮測站監測資料(時間 10 : 00 )
	PM <sub>10</sub> 濃度: <u>18</u> $\mu\text{g}/\text{m}^3$	PM <sub>10</sub> 濃度: <u>21</u> $\mu\text{g}/\text{m}^3$	PM <sub>10</sub> 濃度: <u>21</u> $\mu\text{g}/\text{m}^3$
	PM <sub>2.5</sub> 濃度: <u>09</u> $\mu\text{g}/\text{m}^3$	PM <sub>2.5</sub> 濃度: <u>13</u> $\mu\text{g}/\text{m}^3$	PM <sub>2.5</sub> 濃度: <u>13</u> $\mu\text{g}/\text{m}^3$
	風速: <u>2.3</u> m/s	風速: <u>8.1</u> m/s	風速: <u>8.1</u> m/s
	風向: <u>10</u>	風向: <u>8</u>	風向: <u>8</u>
巡查地點	<input type="checkbox"/> 西螺鎮溪州大橋上 <input type="checkbox"/> 二崙鄉自強大橋上 <input checked="" type="checkbox"/> 二崙鄉 64 號越堤路 <input type="checkbox"/> 麥寮鄉西濱大橋上	<input type="checkbox"/> 二崙鄉 96 號越堤路(高鐵橋旁) <input type="checkbox"/> 二崙鄉 74 號越堤路(二崙清潔隊) <input type="checkbox"/> 崙背鄉 40 號越堤路(草湖社區) <input type="checkbox"/> 麥寮鄉 10 號越堤路(出海口大沙洲)	
現地狀況 描述	<input checked="" type="checkbox"/> 無人耕種區 <input checked="" type="checkbox"/> 抑制揚塵工法施作區 ( <input type="checkbox"/> 灘地灑水 <input checked="" type="checkbox"/> 綠覆蓋 <input type="checkbox"/> 水覆蓋 <input checked="" type="checkbox"/> 防風林 <input type="checkbox"/> 防塵網 <input type="checkbox"/> 培厚 <input type="checkbox"/> 疏濬 )	<input checked="" type="checkbox"/> 農耕施作區 <input checked="" type="checkbox"/> 其他: <u>稻草</u>	
主要裸露灘地	<input checked="" type="checkbox"/> 上游 ( <input type="checkbox"/> 北岸 <input type="checkbox"/> 河道中 <input checked="" type="checkbox"/> 南岸 ) / <input checked="" type="checkbox"/> 下游 ( <input type="checkbox"/> 北岸 <input type="checkbox"/> 河道中 <input checked="" type="checkbox"/> 南岸 )		
現地氣象資料	1. 現地風速: <u>4.3</u> m/s	2. 現地風向: <u>9</u> (degrees)	
現場地形 描述	現地風速 4.3m/s, 無人耕種區綠覆良好, 農耕施作區狀況良好, 稻草鋪設狀況良好, 抑制揚塵工法施作中, 防風林植生良好, 今日無揚塵發生。		
備註			




# 110 年度雲林縣濁水溪河川揚塵監測宣導暨環境清理計畫

## 濁水溪河川揚塵現場巡查紀錄單

巡查表單編號	Y1epb-110-149	巡查日期	111 年 01 月 07 日 星期五
現場 照片	 <p>2022.01.07</p>	 <p>2022.01.07</p>	
	 <p>2022.01.07</p>	 <p>2022.01.07</p>	
	 <p>2022.01.07</p>	 <p>2022.01.07</p>	
	 <p>2022.01.07</p>	 <p>2022.01.07</p>	

巡查人員： 

計畫經理： 



# 110 年度雲林縣濁水溪河川揚塵監測宣導暨環境清理計畫









## 濁水溪河川揚塵現場巡查紀錄單

巡查表單編號	Y1epb-110-150		
巡查日期	111 年 01 月 07 日 星期五	巡查人員	<b>丁旭展</b>
巡查原因	<input type="checkbox"/> 濁水溪揚塵 <input type="checkbox"/> 空氣品質劣化 <input type="checkbox"/> 沙塵暴 <input checked="" type="checkbox"/> 例行性巡查		
揚塵狀況 (能見度)	<input checked="" type="checkbox"/> 無揚塵 <input type="checkbox"/> 輕微揚塵 <input type="checkbox"/> 中度揚塵 <input type="checkbox"/> 嚴重揚塵 <input type="checkbox"/> 非常嚴重揚塵 (10KM 外) (5-10KM) (1-5 KM) (1 KM 內) (500 M 內)		
環保署 監測站 空氣品質 狀況描述	崙背測站監測資料(時間 10 : 00 )		麥寮測站監測資料(時間 10 : 00 )
	PM <sub>10</sub> 濃度: <u>18</u> $\mu\text{g}/\text{m}^3$ PM <sub>2.5</sub> 濃度: <u>09</u> $\mu\text{g}/\text{m}^3$ 風速: <u>2.3</u> m/s 風向: <u>10</u>		PM <sub>10</sub> 濃度: <u>21</u> $\mu\text{g}/\text{m}^3$ PM <sub>2.5</sub> 濃度: <u>13</u> $\mu\text{g}/\text{m}^3$ 風速: <u>8.1</u> m/s 風向: <u>8</u>
巡查地點	<input type="checkbox"/> 西螺鎮溪州大橋上 <input type="checkbox"/> 二崙鄉自強大橋上 <input type="checkbox"/> 二崙鄉 64 號越堤路 <input type="checkbox"/> 麥寮鄉西濱大橋上		<input type="checkbox"/> 二崙鄉 96 號越堤路(高鐵橋旁) <input type="checkbox"/> 二崙鄉 74 號越堤路(二崙清潔隊) <input checked="" type="checkbox"/> 崙背鄉 40 號越堤路(草湖社區) <input type="checkbox"/> 麥寮鄉 10 號越堤路(出海口大沙洲)
現地狀況 描述	<input checked="" type="checkbox"/> 無人耕種區 <input checked="" type="checkbox"/> 農耕施作區 <input checked="" type="checkbox"/> 抑制揚塵工法施作區 <input type="checkbox"/> 其他: _____ ( <input type="checkbox"/> 灘地灑水 <input checked="" type="checkbox"/> 綠覆蓋 <input type="checkbox"/> 水覆蓋 <input checked="" type="checkbox"/> 防風林 <input type="checkbox"/> 防塵網 <input type="checkbox"/> 培厚 <input type="checkbox"/> 疏濬 )		
主要裸露灘地	<input checked="" type="checkbox"/> 上游 ( <input type="checkbox"/> 北岸 <input checked="" type="checkbox"/> 河道中 <input type="checkbox"/> 南岸 ) / <input checked="" type="checkbox"/> 下游 ( <input type="checkbox"/> 北岸 <input checked="" type="checkbox"/> 河道中 <input type="checkbox"/> 南岸 )		
現地氣象資料	1. 現地風速: <u>2.2</u> m/s      2. 現地風向: <u>8</u> (degrees)		
現場地形 描述	現地風速 2.2m/s，河道水位正常，無人耕種區綠覆良好，農耕施作區生長良好，防風林植生良好，現場抑制揚塵工法施作中，今日無揚塵發生。		
備註			



# 110 年度雲林縣濁水溪河川揚塵監測宣導暨環境清理計畫

## 濁水溪河川揚塵現場巡查紀錄單

巡查表單編號	Y1epb-110-150	巡查日期	111 年 01 月 07 日 星期五
現場 照片	 <p>2022.01.07</p>	 <p>2022.01.07</p>	
	 <p>2022.01.07</p>	 <p>2022.01.07</p>	
	 <p>2022.01.07</p>	 <p>2022.01.07</p>	
	 <p>2022.01.07</p>	 <p>2022.01.07</p>	

巡查人員：

丁旭展

計畫經理：

廖鑫恭



# 110 年度雲林縣濁水溪河川揚塵監測宣導暨環境清理計畫

## 濁水溪河川揚塵現場巡查紀錄單

巡查表單編號	Y1epb-110-151		
巡查日期	111 年 01 月 07 日 星期五	巡查人員	<input checked="" type="checkbox"/> 丁旭展
巡查原因	<input type="checkbox"/> 濁水溪揚塵 <input type="checkbox"/> 空氣品質劣化 <input type="checkbox"/> 沙塵暴 <input checked="" type="checkbox"/> 例行性巡查		
揚塵狀況 (能見度)	<input checked="" type="checkbox"/> 無揚塵 <input type="checkbox"/> 輕微揚塵 <input type="checkbox"/> 中度揚塵 <input type="checkbox"/> 嚴重揚塵 <input type="checkbox"/> 非常嚴重揚塵 (10KM 外) (5-10KM) (1-5 KM) (1 KM 內) (500 M 內)		
環保署 監測站 空氣品質 狀況描述	崙背測站監測資料(時間 10 : 00 )		麥寮測站監測資料(時間 10 : 00 )
	PM <sub>10</sub> 濃度: <u>18</u> $\mu\text{g}/\text{m}^3$ PM <sub>2.5</sub> 濃度: <u>09</u> $\mu\text{g}/\text{m}^3$ 風速: <u>2.3</u> m/s 風向: <u>10</u>		PM <sub>10</sub> 濃度: <u>21</u> $\mu\text{g}/\text{m}^3$ PM <sub>2.5</sub> 濃度: <u>13</u> $\mu\text{g}/\text{m}^3$ 風速: <u>8.1</u> m/s 風向: <u>8</u>
巡查地點	<input type="checkbox"/> 西螺鎮溪州大橋上 <input type="checkbox"/> 二崙鄉自強大橋上 <input type="checkbox"/> 二崙鄉 64 號越堤路 <input checked="" type="checkbox"/> 麥寮鄉西濱大橋上		<input type="checkbox"/> 二崙鄉 96 號越堤路(高鐵橋旁) <input type="checkbox"/> 二崙鄉 74 號越堤路(二崙清潔隊) <input type="checkbox"/> 崙背鄉 40 號越堤路(草湖社區) <input type="checkbox"/> 麥寮鄉 10 號越堤路(出海口大沙洲)
現地狀況 描述	<input checked="" type="checkbox"/> 無人耕種區 <input type="checkbox"/> 農耕施作區 <input type="checkbox"/> 抑制揚塵工法施作區 <input checked="" type="checkbox"/> 其他: <u>稻草蓆</u> ( <input type="checkbox"/> 灘地灑水 <input checked="" type="checkbox"/> 綠覆蓋 <input checked="" type="checkbox"/> 水覆蓋 <input type="checkbox"/> 防風林 <input type="checkbox"/> 防塵網 <input type="checkbox"/> 培厚 <input type="checkbox"/> 疏濬 )		
主要裸露灘地	<input checked="" type="checkbox"/> 上游 ( <input type="checkbox"/> 北岸 <input type="checkbox"/> 河道中 <input checked="" type="checkbox"/> 南岸 ) / <input type="checkbox"/> 下游 ( <input type="checkbox"/> 北岸 <input type="checkbox"/> 河道中 <input checked="" type="checkbox"/> 南岸 )		
現地氣象資料	1. 現地風速: <u>2.2</u> m/s      2. 現地風向: <u>10</u> (degrees)		
現場地形 描述	現地風速 2.2m/s，河道水位正常，無人耕種區水綠覆良好，上下游河道中稻草蓆鋪設良好，上下游南岸裸露面積較大，風大時有揚塵之虞，今日無揚塵發生。		
備註			



# 110 年度雲林縣濁水溪河川揚塵監測宣導暨環境清理計畫

## 濁水溪河川揚塵現場巡查紀錄單

巡查表單編號	Y1epb-110-151	巡查日期	111 年 01 月 07 日 星期五
現場 照片	 <p>2022.01.07</p>	 <p>2022.01.07</p>	
	 <p>2022.01.07</p>	 <p>2022.01.07</p>	
	 <p>2022.01.07</p>	 <p>2022.01.07</p>	
	 <p>2022.01.07</p>	 <p>2022.01.07</p>	

巡查人員： 

計畫經理： 



# 110 年度雲林縣濁水溪河川揚塵監測宣導暨環境清理計畫









## 濁水溪河川揚塵現場巡查紀錄單


巡查表單編號	Y1epb-110-152	
巡查日期	111 年 01 月 07 日 星期五	巡查人員 <span style="border: 1px solid red; padding: 2px;">丁旭展</span>
巡查原因	<input type="checkbox"/> 濁水溪揚塵 <input type="checkbox"/> 空氣品質劣化 <input type="checkbox"/> 沙塵暴 <input checked="" type="checkbox"/> 例行性巡查	
揚塵狀況 (能見度)	<input checked="" type="checkbox"/> 無揚塵 <input type="checkbox"/> 輕微揚塵 <input type="checkbox"/> 中度揚塵 <input type="checkbox"/> 嚴重揚塵 <input type="checkbox"/> 非常嚴重揚塵 (10KM 外)    (5-10KM)    (1-5 KM)    (1 KM 內)    (500 M 內)	
環保署 監測站 空氣品質 狀況描述	崙背測站監測資料(時間 10 : 00 )	麥寮測站監測資料(時間 10 : 00 )
	PM <sub>10</sub> 濃度: <u>18</u> $\mu\text{g}/\text{m}^3$ PM <sub>2.5</sub> 濃度: <u>09</u> $\mu\text{g}/\text{m}^3$ 風速: <u>2.3</u> m/s 風向: <u>10</u>	PM <sub>10</sub> 濃度: <u>21</u> $\mu\text{g}/\text{m}^3$ PM <sub>2.5</sub> 濃度: <u>13</u> $\mu\text{g}/\text{m}^3$ 風速: <u>8.1</u> m/s 風向: <u>8</u>
巡查地點	<input type="checkbox"/> 西螺鎮溪州大橋上 <input type="checkbox"/> 二崙鄉自強大橋上 <input type="checkbox"/> 二崙鄉 64 號越堤路 <input type="checkbox"/> 麥寮鄉西濱大橋上	<input type="checkbox"/> 二崙鄉 96 號越堤路(高鐵橋旁) <input type="checkbox"/> 二崙鄉 74 號越堤路(二崙清潔隊) <input type="checkbox"/> 崙背鄉 40 號越堤路(草湖社區) <input checked="" type="checkbox"/> 麥寮鄉 10 號越堤路(出海口大沙洲)
現地狀況 描述	<input checked="" type="checkbox"/> 無人耕種區 <input type="checkbox"/> 農耕施作區 <input checked="" type="checkbox"/> 抑制揚塵工法施作區 <input type="checkbox"/> 其他: _____ ( <input type="checkbox"/> 灘地灑水 <input checked="" type="checkbox"/> 綠覆蓋 <input checked="" type="checkbox"/> 水覆蓋 <input checked="" type="checkbox"/> 防風林 <input type="checkbox"/> 防塵網 <input type="checkbox"/> 培厚 <input type="checkbox"/> 疏濬 )	
主要裸露灘地	<input checked="" type="checkbox"/> 上游 ( <input checked="" type="checkbox"/> 北岸 <input checked="" type="checkbox"/> 河道中 <input type="checkbox"/> 南岸 ) / <input checked="" type="checkbox"/> 下游 ( <input type="checkbox"/> 北岸 <input checked="" type="checkbox"/> 河道中 <input checked="" type="checkbox"/> 南岸 )	
現地氣象資料	1. 現地風速: <u>4.7</u> m/s      2. 現地風向: <u>6</u> (degrees)	
現場地形 描述	現地風速 4.7m/s，無人耕種區水綠覆良好，防風林狀況良好，現場抑制揚塵工法施作中，今日無揚塵發生。	
備註		



# 110 年度雲林縣濁水溪河川揚塵監測宣導暨環境清理計畫

## 濁水溪河川揚塵現場巡查紀錄單

巡查表單編號	Y1epb-110-152	巡查日期	111 年 01 月 07 日 星期五
現場 照片			
			
			
			

巡查人員： 

計畫經理： 