




110 年度雲林縣濁水溪河川揚塵監測宣導暨環境清理計畫

濁水溪河川揚塵現場巡查紀錄單

巡查表單編號	YLEPB-110-153		
巡查日期	111 年 01 月 11 日星期二	巡查人員	丁旭展
巡查原因	<input checked="" type="checkbox"/> 濁水溪揚塵 <input type="checkbox"/> 空氣品質劣化 <input type="checkbox"/> 沙塵暴 <input type="checkbox"/> 例行性巡查		
揚塵狀況 (能見度)	<input type="checkbox"/> 無揚塵 <input checked="" type="checkbox"/> 輕微揚塵 <input type="checkbox"/> 中度揚塵 <input type="checkbox"/> 嚴重揚塵 <input type="checkbox"/> 非常嚴重揚塵 (10KM 外) (5-10KM) (1-5 KM) (1 KM 內) (500 M 內)		
環保署 監測站 空氣品質 狀況描述	崙背測站監測資料(時間 11:00)		麥寮測站監測資料(時間 11:00)
	PM ₁₀ 濃度: 243 $\mu\text{g}/\text{m}^3$	PM _{2.5} 濃度: 17 $\mu\text{g}/\text{m}^3$	PM ₁₀ 濃度: 107 $\mu\text{g}/\text{m}^3$
	風速: 3.9 m/s	風向: 12	PM _{2.5} 濃度: 13 $\mu\text{g}/\text{m}^3$
			風速: 9.7 m/s
			風向: 8
巡查地點	<input checked="" type="checkbox"/> 西螺鎮溪州大橋上 <input type="checkbox"/> 二崙鄉自強大橋上 <input type="checkbox"/> 二崙鄉 64 號越堤路 <input type="checkbox"/> 麥寮鄉西濱大橋上 <input type="checkbox"/> 二崙鄉 96 號越堤路(高鐵橋旁) <input type="checkbox"/> 二崙鄉 74 號越堤路(二崙清潔隊) <input type="checkbox"/> 崙背鄉 40 號越堤路(草湖社區) <input type="checkbox"/> 麥寮鄉 10 號越堤路(出海口大沙洲)		
現地狀況 描述	<input checked="" type="checkbox"/> 無人耕種區 <input type="checkbox"/> 農耕施作區 <input checked="" type="checkbox"/> 抑制揚塵工法施作區 <input checked="" type="checkbox"/> 其他: 稻草蓆 (<input type="checkbox"/> 灘地灑水 <input checked="" type="checkbox"/> 綠覆蓋 <input checked="" type="checkbox"/> 水覆蓋 <input type="checkbox"/> 防風林 <input type="checkbox"/> 防塵網 <input checked="" type="checkbox"/> 培厚 <input type="checkbox"/> 疏濬)		
主要裸露灘地	<input checked="" type="checkbox"/> 上游 (<input type="checkbox"/> 北岸 <input type="checkbox"/> 河道中 <input checked="" type="checkbox"/> 南岸) / <input checked="" type="checkbox"/> 下游 (<input checked="" type="checkbox"/> 北岸 <input checked="" type="checkbox"/> 河道中 <input type="checkbox"/> 南岸)		
現地氣象資料	1. 現地風速: 8.3 m/s 2. 現地風向: 10 (degrees)		
現場地形 描述	現地風速約 8.3m/s，河道水位正常，現地風速大，河道水位低，河道中灘地培厚區稻草蓆覆蓋少部分遭沖刷，南北岸河道中灘地綠覆蓋良好，南岸攔水土堤便道狀況良好，南岸無覆蓋之裸露灘地發生輕微揚塵。		
備註			

110 年度雲林縣濁水溪河川揚塵監測宣導暨環境清理計畫

濁水溪河川揚塵現場巡查紀錄單

巡查表單編號	Ylep-110-153	巡查日期	111 年 01 月 11 日 星期二
現場 照片			
			
			
			

巡查人員：


丁旭展

計畫經理：

廖鑫森



110 年度雲林縣濁水溪河川揚塵監測宣導暨環境清理計畫

濁水溪河川揚塵現場巡查紀錄單

巡查表單編號	YLEPB-110-154		
巡查日期	111 年 01 月 11 日星期二	巡查人員	
巡查原因	<input checked="" type="checkbox"/> 濁水溪揚塵 <input type="checkbox"/> 空氣品質劣化 <input type="checkbox"/> 沙塵暴 <input type="checkbox"/> 例行性巡查		
揚塵狀況 (能見度)	<input type="checkbox"/> 無揚塵 <input type="checkbox"/> 輕微揚塵 <input checked="" type="checkbox"/> 中度揚塵 <input type="checkbox"/> 嚴重揚塵 <input type="checkbox"/> 非常嚴重揚塵 (10KM 外) (5-10KM) (1-5 KM) (1 KM 內) (500 M 內)		
環保署 監測站 空氣品質 狀況描述	崙背測站監測資料(時間 11:00)		麥寮測站監測資料(時間 11:00)
	PM ₁₀ 濃度: <u>243</u> $\mu\text{g}/\text{m}^3$ PM _{2.5} 濃度: <u>17</u> $\mu\text{g}/\text{m}^3$ 風速: <u>3.9</u> m/s 風向: <u>12</u>		PM ₁₀ 濃度: <u>107</u> $\mu\text{g}/\text{m}^3$ PM _{2.5} 濃度: <u>13</u> $\mu\text{g}/\text{m}^3$ 風速: <u>9.7</u> m/s 風向: <u>8</u>
巡查地點	<input type="checkbox"/> 西螺鎮溪州大橋上 <input checked="" type="checkbox"/> 二崙鄉 96 號越堤路(高鐵橋旁) <input type="checkbox"/> 二崙鄉自強大橋上 <input type="checkbox"/> 二崙鄉 74 號越堤路(二崙清潔隊) <input type="checkbox"/> 二崙鄉 64 號越堤路 <input type="checkbox"/> 崙背鄉 40 號越堤路(草湖社區) <input type="checkbox"/> 麥寮鄉西濱大橋上 <input type="checkbox"/> 麥寮鄉 10 號越堤路(出海口大沙洲)		
現地狀況 描述	<input checked="" type="checkbox"/> 無人耕種區 <input checked="" type="checkbox"/> 農耕施作區 <input checked="" type="checkbox"/> 抑制揚塵工法施作區 <input type="checkbox"/> 其他: _____ (<input type="checkbox"/> 灘地灑水 <input type="checkbox"/> 綠覆蓋 <input checked="" type="checkbox"/> 水覆蓋 <input type="checkbox"/> 防風林 <input type="checkbox"/> 防塵網 <input type="checkbox"/> 培厚 <input checked="" type="checkbox"/> 疏濬)		
主要裸露灘地	<input checked="" type="checkbox"/> 上游 (<input checked="" type="checkbox"/> 北岸 <input type="checkbox"/> 河道中 <input type="checkbox"/> 南岸) / <input checked="" type="checkbox"/> 下游 (<input checked="" type="checkbox"/> 北岸 <input checked="" type="checkbox"/> 河道中 <input type="checkbox"/> 南岸)		
現地氣象資料	1. 現地風速: <u>13.2</u> m/s 2. 現地風向: <u>1</u> (degrees)		
現場地形 描述	現地風速約 13.2m/s，北風，現地風速大，河道水位低，農耕施作區狀況良好，現地下游河道中裸露地與北岸河道整理中裸露地發生大量揚塵，能見度低。		
備註			

110 年度雲林縣濁水溪河川揚塵監測宣導暨環境清理計畫

濁水溪河川揚塵現場巡查紀錄單

巡查表單編號	Ylep-110-154	巡查日期	111 年 01 月 11 日 星期二
現場 照片			
			
			
			

巡查人員：

丁旭展

計畫經理：

廖鑫森

110 年度雲林縣濁水溪河川揚塵監測宣導暨環境清理計畫

濁水溪河川揚塵現場巡查紀錄單

巡查表單編號	YLEPB-110-155		
巡查日期	111 年 01 月 11 日 星期二	巡查人員	丁旭晨
巡查原因	<input checked="" type="checkbox"/> 濁水溪揚塵 <input type="checkbox"/> 空氣品質劣化 <input type="checkbox"/> 沙塵暴 <input type="checkbox"/> 例行性巡查		
揚塵狀況 (能見度)	<input type="checkbox"/> 無揚塵 <input checked="" type="checkbox"/> 輕微揚塵 <input type="checkbox"/> 中度揚塵 <input type="checkbox"/> 嚴重揚塵 <input type="checkbox"/> 非常嚴重揚塵 (10KM 外) (5-10KM) (1-5 KM) (1 KM 內) (500 M 內)		
環保署 監測站 空氣品質 狀況描述	崙背測站監測資料(時間 11:00)		麥寮測站監測資料(時間 11:00)
	PM ₁₀ 濃度: <u>243</u> $\mu\text{g}/\text{m}^3$	PM _{2.5} 濃度: <u>17</u> $\mu\text{g}/\text{m}^3$	PM ₁₀ 濃度: <u>107</u> $\mu\text{g}/\text{m}^3$
	風速: <u>3.9</u> m/s	風向: <u>12</u>	PM _{2.5} 濃度: <u>13</u> $\mu\text{g}/\text{m}^3$
			風速: <u>9.7</u> m/s
			風向: <u>8</u>
巡查地點	<input type="checkbox"/> 西螺鎮溪州大橋上 <input checked="" type="checkbox"/> 二崙鄉自強大橋上 <input type="checkbox"/> 二崙鄉 64 號越堤路 <input type="checkbox"/> 麥寮鄉西濱大橋上 <input type="checkbox"/> 二崙鄉 96 號越堤路(高鐵橋旁) <input type="checkbox"/> 二崙鄉 74 號越堤路(二崙清潔隊) <input type="checkbox"/> 崙背鄉 40 號越堤路(草湖社區) <input type="checkbox"/> 麥寮鄉 10 號越堤路(出海口大沙洲)		
現地狀況 描述	<input checked="" type="checkbox"/> 無人耕種區 <input checked="" type="checkbox"/> 農耕施作區 <input checked="" type="checkbox"/> 抑制揚塵工法施作區 <input checked="" type="checkbox"/> 其他: <u>稻草蓆</u> (<input checked="" type="checkbox"/> 灘地灑水 <input type="checkbox"/> 綠覆蓋 <input type="checkbox"/> 水覆蓋 <input type="checkbox"/> 防風林 <input type="checkbox"/> 防塵網 <input type="checkbox"/> 培厚 <input type="checkbox"/> 疏濬)		
主要裸露灘地	<input checked="" type="checkbox"/> 上游 (<input type="checkbox"/> 北岸 <input type="checkbox"/> 河道中 <input checked="" type="checkbox"/> 南岸) / <input checked="" type="checkbox"/> 下游 (<input checked="" type="checkbox"/> 北岸 <input checked="" type="checkbox"/> 河道中 <input checked="" type="checkbox"/> 南岸)		
現地氣象資料	1. 現地風速: <u>8.3</u> m/s 2. 現地風向: <u>6</u> (degrees)		
現場地形 描述	現地風速約 8.3m/s，北風，主要裸露地區域於自強大橋下游河道中裸露地，然該區已於北岸 39 號越堤路稻草蓆鋪設 5 公頃及簡易灑水設備，河道水位正常，無人耕種區稻草覆蓋和自然植生良好，河道中上游稻草蓆狀況良好，下游電塔區域明顯揚塵發生。		
備註			

110 年度雲林縣濁水溪河川揚塵監測宣導暨環境清理計畫

濁水溪河川揚塵現場巡查紀錄單

巡查表單編號	Ylep-110-155	巡查日期	111 年 01 月 11 日 星期二
現場 照片			
			
			
			

巡查人員：


丁旭展

計畫經理：

廖鑫森








110 年度雲林縣濁水溪河川揚塵監測宣導暨環境清理計畫

濁水溪河川揚塵現場巡查紀錄單

巡查表單編號	YLEPB-110-156		
巡查日期	111 年 01 月 11 日星期二	巡查人員	
巡查原因	<input checked="" type="checkbox"/> 濁水溪揚塵 <input type="checkbox"/> 空氣品質劣化 <input type="checkbox"/> 沙塵暴 <input type="checkbox"/> 例行性巡查		
揚塵狀況 (能見度)	<input type="checkbox"/> 無揚塵 <input type="checkbox"/> 輕微揚塵 <input checked="" type="checkbox"/> 中度揚塵 <input type="checkbox"/> 嚴重揚塵 <input type="checkbox"/> 非常嚴重揚塵 (10KM 外) (5-10KM) (1-5 KM) (1 KM 內) (500 M 內)		
環保署 監測站 空氣品質 狀況描述	崙背測站監測資料(時間 11:00)		麥寮測站監測資料(時間 11:00)
	PM ₁₀ 濃度: <u>243</u> $\mu\text{g}/\text{m}^3$ PM _{2.5} 濃度: <u>17</u> $\mu\text{g}/\text{m}^3$ 風速: <u>3.9</u> m/s 風向: <u>12</u>		PM ₁₀ 濃度: <u>107</u> $\mu\text{g}/\text{m}^3$ PM _{2.5} 濃度: <u>13</u> $\mu\text{g}/\text{m}^3$ 風速: <u>9.7</u> m/s 風向: <u>8</u>
巡查地點	<input type="checkbox"/> 西螺鎮溪州大橋上 <input type="checkbox"/> 二崙鄉 96 號越堤路(高鐵橋旁) <input type="checkbox"/> 二崙鄉自強大橋上 <input checked="" type="checkbox"/> 二崙鄉 74 號越堤路(二崙清潔隊) <input type="checkbox"/> 二崙鄉 64 號越堤路 <input type="checkbox"/> 崙背鄉 40 號越堤路(草湖社區) <input type="checkbox"/> 麥寮鄉西濱大橋上 <input type="checkbox"/> 麥寮鄉 10 號越堤路(出海口大沙洲)		
現地狀況 描述	<input checked="" type="checkbox"/> 無人耕種區 <input type="checkbox"/> 農耕施作區 <input checked="" type="checkbox"/> 抑制揚塵工法施作區 <input type="checkbox"/> 其他: _____ (<input checked="" type="checkbox"/> 灘地灑水 <input checked="" type="checkbox"/> 綠覆蓋 <input checked="" type="checkbox"/> 水覆蓋 <input type="checkbox"/> 防風林 <input type="checkbox"/> 防塵網 <input checked="" type="checkbox"/> 培厚 <input checked="" type="checkbox"/> 疏濬)		
主要裸露灘地	<input checked="" type="checkbox"/> 上游 (<input checked="" type="checkbox"/> 北岸 <input checked="" type="checkbox"/> 河道中 <input checked="" type="checkbox"/> 南岸) / <input checked="" type="checkbox"/> 下游 (<input type="checkbox"/> 北岸 <input checked="" type="checkbox"/> 河道中 <input checked="" type="checkbox"/> 南岸)		
現地氣象資料	1. 現地風速: <u>8.0</u> m/s 2. 現地風向: <u>9</u> (degrees)		
現場地形 描述	瞬間風速約 8.0m/s，北風，該區河道中電塔附近裸露地、二崙自強大橋下游北岸灘地雖有水覆蓋工法施作但仍有超過 20 公頃裸露，現場河床便道上進行灑水作業，南岸中灘地培厚區農耕施作區直立式稻草鋪設待耕種，上游電塔區域及下游河道裸露地明顯揚塵發生。		
備註			

110 年度雲林縣濁水溪河川揚塵監測宣導暨環境清理計畫

濁水溪河川揚塵現場巡查紀錄單

巡查表單編號	Ylep-110-156	巡查日期	111 年 01 月 11 日 星期二
現場 照片	 <p>2022.01.11</p>	 <p>2022.01.11</p>	
	 <p>2022.01.11</p>	 <p>2022.01.11</p>	
	 <p>2022.01.11</p>	 <p>2022.01.11</p>	
	 <p>2022.01.11</p>	 <p>2022.01.11</p>	

巡查人員：


丁旭展

計畫經理：

廖鑫森

110 年度雲林縣濁水溪河川揚塵監測宣導暨環境清理計畫

濁水溪河川揚塵現場巡查紀錄單

巡查表單編號	YLEPB-110-157		
巡查日期	111 年 01 月 11 日星期二	巡查人員	
巡查原因	<input checked="" type="checkbox"/> 濁水溪揚塵 <input type="checkbox"/> 空氣品質劣化 <input type="checkbox"/> 沙塵暴 <input type="checkbox"/> 例行性巡查		
揚塵狀況 (能見度)	<input type="checkbox"/> 無揚塵 <input checked="" type="checkbox"/> 輕微揚塵 <input type="checkbox"/> 中度揚塵 <input type="checkbox"/> 嚴重揚塵 <input type="checkbox"/> 非常嚴重揚塵 (10KM 外) (5-10KM) (1-5 KM) (1 KM 內) (500 M 內)		
環保署 監測站 空氣品質 狀況描述	崙背測站監測資料(時間 11:00)		麥寮測站監測資料(時間 11:00)
	PM ₁₀ 濃度: <u>243</u> $\mu\text{g}/\text{m}^3$ PM _{2.5} 濃度: <u>17</u> $\mu\text{g}/\text{m}^3$ 風速: <u>3.9</u> m/s 風向: <u>12</u>		PM ₁₀ 濃度: <u>107</u> $\mu\text{g}/\text{m}^3$ PM _{2.5} 濃度: <u>13</u> $\mu\text{g}/\text{m}^3$ 風速: <u>9.7</u> m/s 風向: <u>8</u>
巡查地點	<input type="checkbox"/> 西螺鎮溪州大橋上 <input type="checkbox"/> 二崙鄉 96 號越堤路(高鐵橋旁) <input type="checkbox"/> 二崙鄉自強大橋上 <input type="checkbox"/> 二崙鄉 74 號越堤路(二崙清潔隊) <input checked="" type="checkbox"/> 二崙鄉 64 號越堤路 <input type="checkbox"/> 崙背鄉 40 號越堤路(草湖社區) <input type="checkbox"/> 麥寮鄉西濱大橋上 <input type="checkbox"/> 麥寮鄉 10 號越堤路(出海口大沙洲)		
現地狀況 描述	<input checked="" type="checkbox"/> 無人耕種區 <input checked="" type="checkbox"/> 農耕施作區 <input checked="" type="checkbox"/> 抑制揚塵工法施作區 <input type="checkbox"/> 其他: _____ (<input type="checkbox"/> 灘地灑水 <input checked="" type="checkbox"/> 綠覆蓋 <input type="checkbox"/> 水覆蓋 <input checked="" type="checkbox"/> 防風林 <input type="checkbox"/> 防塵網 <input type="checkbox"/> 培厚 <input type="checkbox"/> 疏濬)		
主要裸露灘地	<input checked="" type="checkbox"/> 上游 (<input type="checkbox"/> 北岸 <input type="checkbox"/> 河道中 <input checked="" type="checkbox"/> 南岸) / <input checked="" type="checkbox"/> 下游 (<input type="checkbox"/> 北岸 <input type="checkbox"/> 河道中 <input checked="" type="checkbox"/> 南岸)		
現地氣象資料	1. 現地風速: <u>9.4</u> m/s 2. 現地風向: <u>0</u> (degrees)		
現場地形 描述	瞬間風速約 9.4m/s，北風，現地風速大，南岸農耕施作區直立式稻草鋪設待耕種，兩側植生防風林狀況良好，農耕施作區狀況良好，五百公尺外河道裸露地有明顯揚塵發生。		
備註			

110 年度雲林縣濁水溪河川揚塵監測宣導暨環境清理計畫

濁水溪河川揚塵現場巡查紀錄單

巡查表單編號	Ylep-110-157	巡查日期	111 年 01 月 11 日星期二
現場 照片	 <p>2022.01.11</p>	 <p>2022.01.11</p>	
	 <p>2022.01.11</p>	 <p>2022.01.11</p>	
	 <p>2022.01.11</p>	 <p>2022.01.11</p>	
	 <p>2022.01.11</p>	 <p>2022.01.11</p>	

巡查人員：


丁旭展

計畫經理：

廖鑫森

110 年度雲林縣濁水溪河川揚塵監測宣導暨環境清理計畫

濁水溪河川揚塵現場巡查紀錄單

巡查表單編號	YLEPB-110-158		
巡查日期	111 年 01 月 11 日星期二	巡查人員	
巡查原因	<input checked="" type="checkbox"/> 濁水溪揚塵 <input type="checkbox"/> 空氣品質劣化 <input type="checkbox"/> 沙塵暴 <input type="checkbox"/> 例行性巡查		
揚塵狀況 (能見度)	<input type="checkbox"/> 無揚塵 <input checked="" type="checkbox"/> 輕微揚塵 <input type="checkbox"/> 中度揚塵 <input type="checkbox"/> 嚴重揚塵 <input type="checkbox"/> 非常嚴重揚塵 (10KM 外) (5-10KM) (1-5 KM) (1 KM 內) (500 M 內)		
環保署 監測站 空氣品質 狀況描述	崙背測站監測資料(時間 11:00)		麥寮測站監測資料(時間 11:00)
	PM ₁₀ 濃度: <u>243</u> $\mu\text{g}/\text{m}^3$	PM _{2.5} 濃度: <u>17</u> $\mu\text{g}/\text{m}^3$	PM ₁₀ 濃度: <u>107</u> $\mu\text{g}/\text{m}^3$
	風速: <u>3.9</u> m/s	風向: <u>12</u>	PM _{2.5} 濃度: <u>13</u> $\mu\text{g}/\text{m}^3$
			風速: <u>9.7</u> m/s
			風向: <u>8</u>
巡查地點	<input type="checkbox"/> 西螺鎮溪州大橋上 <input type="checkbox"/> 二崙鄉 96 號越堤路(高鐵橋旁) <input type="checkbox"/> 二崙鄉自強大橋上 <input type="checkbox"/> 二崙鄉 74 號越堤路(二崙清潔隊) <input type="checkbox"/> 二崙鄉 64 號越堤路 <input checked="" type="checkbox"/> 崙背鄉 40 號越堤路(草湖社區) <input type="checkbox"/> 麥寮鄉西濱大橋上 <input type="checkbox"/> 麥寮鄉 10 號越堤路(出海口大沙洲)		
現地狀況 描述	<input checked="" type="checkbox"/> 無人耕種區 <input checked="" type="checkbox"/> 農耕施作區 <input checked="" type="checkbox"/> 抑制揚塵工法施作區 <input type="checkbox"/> 其他: _____ (<input type="checkbox"/> 灘地灑水 <input type="checkbox"/> 綠覆蓋 <input type="checkbox"/> 水覆蓋 <input checked="" type="checkbox"/> 防風林 <input type="checkbox"/> 防塵網 <input type="checkbox"/> 培厚 <input type="checkbox"/> 疏濬)		
主要裸露灘地	<input checked="" type="checkbox"/> 上游 (<input type="checkbox"/> 北岸 <input checked="" type="checkbox"/> 河道中 <input type="checkbox"/> 南岸) / <input checked="" type="checkbox"/> 下游 (<input type="checkbox"/> 北岸 <input checked="" type="checkbox"/> 河道中 <input type="checkbox"/> 南岸)		
現地氣象資料	1. 現地風速: <u>13.5</u> m/s 2. 現地風向: <u>11</u> (degrees)		
現場地形 描述	現地風速 13.5m/s，風向北風，現地風速大，河道水位正常，無人耕種區 綠覆良好，農耕施作區直立式稻草鋪設待耕種，現場防風林植生狀況良 好，便道灑水情形良好，有機具於河道中作業，河中島灘地明顯揚塵發 生。		
備註			

110 年度雲林縣濁水溪河川揚塵監測宣導暨環境清理計畫

濁水溪河川揚塵現場巡查紀錄單

巡查表單編號	Ylep-110-158	巡查日期	111 年 01 月 11 日 星期二
現場 照片	 <p>2022.01.11</p>	 <p>2022.01.11</p>	
	 <p>2022.01.11</p>	 <p>2022.01.11</p>	
	 <p>2022.01.11</p>	 <p>2022.01.11</p>	
	 <p>2022.01.11</p>	 <p>2022.01.11</p>	

巡查人員：

丁旭展

計畫經理：

廖鑫森

110 年度雲林縣濁水溪河川揚塵監測宣導暨環境清理計畫

濁水溪河川揚塵現場巡查紀錄單

巡查表單編號	YLEPB-110-159		
巡查日期	111 年 01 月 11 日星期二	巡查人員	丁旭展
巡查原因	<input checked="" type="checkbox"/> 濁水溪揚塵 <input type="checkbox"/> 空氣品質劣化 <input type="checkbox"/> 沙塵暴 <input type="checkbox"/> 例行性巡查		
揚塵狀況 (能見度)	<input type="checkbox"/> 無揚塵 <input checked="" type="checkbox"/> 輕微揚塵 <input type="checkbox"/> 中度揚塵 <input type="checkbox"/> 嚴重揚塵 <input type="checkbox"/> 非常嚴重揚塵 (10KM 外) (5-10KM) (1-5 KM) (1 KM 內) (500 M 內)		
環保署 監測站 空氣品質 狀況描述	崙背測站監測資料(時間 11:00)		麥寮測站監測資料(時間 11:00)
	PM ₁₀ 濃度: <u>243</u> $\mu\text{g}/\text{m}^3$ PM _{2.5} 濃度: <u>17</u> $\mu\text{g}/\text{m}^3$ 風速: <u>3.9</u> m/s 風向: <u>12</u>		PM ₁₀ 濃度: <u>107</u> $\mu\text{g}/\text{m}^3$ PM _{2.5} 濃度: <u>13</u> $\mu\text{g}/\text{m}^3$ 風速: <u>9.7</u> m/s 風向: <u>8</u>
巡查地點	<input type="checkbox"/> 西螺鎮溪州大橋上 <input type="checkbox"/> 二崙鄉 96 號越堤路(高鐵橋旁) <input type="checkbox"/> 二崙鄉自強大橋上 <input type="checkbox"/> 二崙鄉 74 號越堤路(二崙清潔隊) <input type="checkbox"/> 二崙鄉 64 號越堤路 <input type="checkbox"/> 崙背鄉 40 號越堤路(草湖社區) <input checked="" type="checkbox"/> 麥寮鄉西濱大橋上 <input type="checkbox"/> 麥寮鄉 10 號越堤路(出海口大沙洲)		
現地狀況 描述	<input type="checkbox"/> 無人耕種區 <input type="checkbox"/> 農耕施作區 <input checked="" type="checkbox"/> 抑制揚塵工法施作區 <input checked="" type="checkbox"/> 其他: <u>稻草蓆</u> (<input type="checkbox"/> 灘地灑水 <input type="checkbox"/> 綠覆蓋 <input checked="" type="checkbox"/> 水覆蓋 <input type="checkbox"/> 防風林 <input checked="" type="checkbox"/> 防塵網 <input type="checkbox"/> 培厚 <input checked="" type="checkbox"/> 疏濬)		
主要裸露灘地	<input checked="" type="checkbox"/> 上游 (<input type="checkbox"/> 北岸 <input checked="" type="checkbox"/> 河道中 <input type="checkbox"/> 南岸) / <input checked="" type="checkbox"/> 下游 (<input checked="" type="checkbox"/> 北岸 <input checked="" type="checkbox"/> 河道中 <input checked="" type="checkbox"/> 南岸)		
現地氣象資料	1. 現地風速: <u>13.3</u> m/s 2. 現地風向: <u>3</u> (degrees)		
現場地形 描述	現地風速 13.3m/s，風向北風，現地風速大，河道水位正常，上游攔水土 提蓄水狀況良好，稻草蓆狀況良好且有部分野生綠覆生長，下游防塵網 狀況良好，下游北岸裸露地機具作業，下游北岸裸露地有明顯揚塵發生。		
備註			

110 年度雲林縣濁水溪河川揚塵監測宣導暨環境清理計畫

濁水溪河川揚塵現場巡查紀錄單

巡查表單編號	Ylep-110-159	巡查日期	111 年 01 月 11 日星期二
現場 照片	 <p>2022.01.11</p>	 <p>2022.01.11</p>	
	 <p>2022.01.11</p>	 <p>2022.01.11</p>	
	 <p>2022.01.11</p>	 <p>2022.01.11</p>	
	 <p>2022.01.11</p>	 <p>2022.01.11</p>	

巡查人員：


丁旭展

計畫經理：

陳森森









110 年度雲林縣濁水溪河川揚塵監測宣導暨環境清理計畫

濁水溪河川揚塵現場巡查紀錄單

巡查表單編號	YLEPB-110-160		
巡查日期	111 年 01 月 11 日 星期二	巡查人員	
巡查原因	<input checked="" type="checkbox"/> 濁水溪揚塵 <input type="checkbox"/> 空氣品質劣化 <input type="checkbox"/> 沙塵暴 <input type="checkbox"/> 例行性巡查		
揚塵狀況 (能見度)	<input type="checkbox"/> 無揚塵 <input type="checkbox"/> 輕微揚塵 <input checked="" type="checkbox"/> 中度揚塵 <input type="checkbox"/> 嚴重揚塵 <input type="checkbox"/> 非常嚴重揚塵 (10KM 外) (5-10KM) (1-5 KM) (1 KM 內) (500 M 內)		
環保署 監測站 空氣品質 狀況描述	崙背測站監測資料(時間 11:00)		麥寮測站監測資料(時間 11:00)
	PM ₁₀ 濃度: <u>243</u> $\mu\text{g}/\text{m}^3$ PM _{2.5} 濃度: <u>17</u> $\mu\text{g}/\text{m}^3$ 風速: <u>3.9</u> m/s 風向: <u>12</u>		PM ₁₀ 濃度: <u>107</u> $\mu\text{g}/\text{m}^3$ PM _{2.5} 濃度: <u>13</u> $\mu\text{g}/\text{m}^3$ 風速: <u>9.7</u> m/s 風向: <u>8</u>
巡查地點	<input type="checkbox"/> 西螺鎮溪州大橋上 <input type="checkbox"/> 二崙鄉 96 號越堤路(高鐵橋旁) <input type="checkbox"/> 二崙鄉自強大橋上 <input type="checkbox"/> 二崙鄉 74 號越堤路(二崙清潔隊) <input type="checkbox"/> 二崙鄉 64 號越堤路 <input type="checkbox"/> 崙背鄉 40 號越堤路(草湖社區) <input type="checkbox"/> 麥寮鄉西濱大橋上 <input checked="" type="checkbox"/> 麥寮鄉 10 號越堤路(出海口大沙洲)		
現地狀況 描述	<input checked="" type="checkbox"/> 無人耕種區 <input type="checkbox"/> 農耕施作區 <input checked="" type="checkbox"/> 抑制揚塵工法施作區 <input type="checkbox"/> 其他: _____ (<input checked="" type="checkbox"/> 灘地灑水 <input checked="" type="checkbox"/> 綠覆蓋 <input type="checkbox"/> 水覆蓋 <input type="checkbox"/> 防風林 <input checked="" type="checkbox"/> 防塵網 <input type="checkbox"/> 培厚 <input type="checkbox"/> 疏濬)		
主要裸露灘地	<input checked="" type="checkbox"/> 上游 (<input checked="" type="checkbox"/> 北岸 <input checked="" type="checkbox"/> 河道中 <input type="checkbox"/> 南岸) / <input checked="" type="checkbox"/> 下游 (<input type="checkbox"/> 北岸 <input checked="" type="checkbox"/> 河道中 <input checked="" type="checkbox"/> 南岸)		
現地氣象資料	1. 現地風速: <u>13.0</u> m/s 2. 現地風向: <u>6</u> (degrees)		
現場地形 描述	現地風速 13.0m/s，風向北風，現地風速大，河道水位正常，無人耕種區 綠覆良好，北岸裸露地有機具作業，下游南岸防塵網狀況良好，水井灑 水系統與簡易灑水系統持續作業中，上游北岸及下游河中島灘地有明顯 揚塵發生。		
備註			

110 年度雲林縣濁水溪河川揚塵監測宣導暨環境清理計畫

濁水溪河川揚塵現場巡查紀錄單

巡查表單編號	Ylep-110-160	巡查日期	111 年 01 月 11 日 星期二
現場 照片			
			
			
			

巡查人員：

丁旭展

計畫經理：

廖鑫浩