

109 年度雲林縣濁水溪揚塵監測宣導暨揚塵污染環境洗街計畫

濁水溪河川揚塵 06 月份現場巡查總表



序號	巡查表單編號	巡查日期	巡查時間	巡查地點	巡查原因	揚塵狀況
1	Ylep-109-180	1100610	10:00	麥寮鄉 10 號越堤路 (出海口大沙洲)	例行	無
2	Ylep-109-181	1100610	11:00	崙背鄉 40 號越堤路 (草湖社區)	例行	無
3	Ylep-109-182	1100610	10:00	二崙鄉 74 號越堤路 (清潔隊)	例行	無
4	Ylep-109-183	1100610	10:00	二崙鄉 96 號越堤路 (高鐵橋旁)	例行	無
5	Ylep-109-184	1100617	10:00	麥寮鄉 10 號越堤路 (出海口大沙洲)	例行	無
6	Ylep-109-185	1100617	14:00	崙背鄉 40 號越堤路 (草湖社區)	例行	無
7	Ylep-109-186	1100617	14:00	崙背鄉 64 號越堤路	例行	無
8	Ylep-109-187	1100617	14:00	二崙鄉 74 號越堤路 (清潔隊)	例行	無
總巡查數		8				

製表人員： 簡進豪

計畫經理： 侯文婕









109 年度雲林縣濁水溪揚塵監測宣導暨揚塵污染環境洗街計畫

濁水溪河川揚塵現場巡查紀錄單


巡查表單編號	Ylep-109- 187		
巡查日期	110 年 06 月 17 日 星期 四	巡查人員	
巡查原因	<input type="checkbox"/> 沙塵暴 <input type="checkbox"/> 濁水溪揚塵 <input type="checkbox"/> 空氣品質劣化 <input checked="" type="checkbox"/> 例行		
揚塵狀況 (能見度)	<input checked="" type="checkbox"/> 無揚塵 (10km 外) <input type="checkbox"/> 輕微揚塵 (5-10km) <input type="checkbox"/> 中度揚塵 (1-5km) <input type="checkbox"/> 嚴重揚塵 (1km 內) <input type="checkbox"/> 非常嚴重揚塵 (500m 內)		
環保署 監測站 空氣品質 狀況描述	崙背測站監測資料：(14 : 00)		麥寮測站監測資料：(14 : 00)
	1. PM ₁₀ 濃度： <u>13</u> $\mu\text{g}/\text{m}^3$	2. PM _{2.5} 濃度： <u>7</u> $\mu\text{g}/\text{m}^3$	3. 風速： <u>3.0</u> m/s
	4. 風向： <u>237</u>	1. PM ₁₀ 濃度： <u>25</u> $\mu\text{g}/\text{m}^3$	2. PM _{2.5} 濃度： <u>6</u> $\mu\text{g}/\text{m}^3$
	3. 風速： <u>4.1</u> m/s	4. 風向： <u>226</u>	
巡查地點	<input type="checkbox"/> 西螺鎮溪州大橋上 <input type="checkbox"/> 二崙鄉自強大橋上 <input type="checkbox"/> 崙背鄉 64 號越堤路 <input type="checkbox"/> 麥寮鄉西濱大橋上 <input type="checkbox"/> 二崙鄉 96 號越堤路(高鐵橋旁) <input checked="" type="checkbox"/> 二崙鄉 74 號越堤路(二崙清潔隊) <input type="checkbox"/> 崙背鄉 40 號越堤路(草湖社區) <input type="checkbox"/> 麥寮鄉 10 號越堤路(出海口大沙洲)		
現地狀況描述	<input type="checkbox"/> 無人耕種區 <input checked="" type="checkbox"/> 農耕施作區 <input checked="" type="checkbox"/> 抑制揚塵工法施作區： <input checked="" type="checkbox"/> 其它： <u>稻草席</u> <input type="checkbox"/> 水覆 <input type="checkbox"/> 灘地灑水 <input type="checkbox"/> 綠覆 <input type="checkbox"/> 防風林 <input type="checkbox"/> 防塵網 <input type="checkbox"/> 培厚 <input checked="" type="checkbox"/> 疏濬		
主要裸露灘地	<input checked="" type="checkbox"/> 上游(<input type="checkbox"/> 北岸 <input checked="" type="checkbox"/> 河道中 <input type="checkbox"/> 南岸) / <input checked="" type="checkbox"/> 下游(<input type="checkbox"/> 北岸 <input type="checkbox"/> 河道中 <input checked="" type="checkbox"/> 南岸)		
現地氣象資料	1、現地風速： <u>6.6</u> m/s ; 2、現地風向： <u>232</u> (degrees)		
現場地形描述	現地風速大，河道水位高，南岸中灘地培厚區稻草席覆蓋良好，惟上游電塔南自強橋間河中灘地裸露有些微揚塵狀況發生。 <div style="text-align: right; margin-top: 10px;"></div>		
備註	無		

109 年度雲林縣濁水溪揚塵監測宣導暨揚塵污染環境洗街計畫

濁水溪河川揚塵現場巡查紀錄單

巡查表單編號	Ylep-109- 187	巡查日期	110 年 06 月 17 日 星期 四
現場 照片	 <p>2021/06/17</p>	 <p>2021/06/17</p>	
	 <p>2021/06/17</p>	 <p>2021/06/17</p>	
	 <p>2021/06/17</p>	 <p>2021/06/17</p>	
	 <p>2021/06/17</p>	 <p>2021/06/17</p>	

巡查人員： 

計畫經理： 









109 年度雲林縣濁水溪揚塵監測宣導暨揚塵污染環境洗街計畫

濁水溪河川揚塵現場巡查紀錄單


巡查表單編號	Ylep-109- 186		
巡查日期	110 年 06 月 17 日 星期 四	巡查人員	廖勝德
巡查原因	<input type="checkbox"/> 沙塵暴 <input type="checkbox"/> 濁水溪揚塵 <input type="checkbox"/> 空氣品質劣化 <input checked="" type="checkbox"/> 例行		
揚塵狀況 (能見度)	<input checked="" type="checkbox"/> 無揚塵 (10km 外) <input type="checkbox"/> 輕微揚塵 (5~10km) <input type="checkbox"/> 中度揚塵 (1~5km) <input type="checkbox"/> 嚴重揚塵 (1km 內) <input type="checkbox"/> 非常嚴重揚塵 (500m 內)		
環保署 監測站 空氣品質 狀況描述	崙背測站監測資料：(14 : 00)		麥寮測站監測資料：(14 : 00)
	1. PM ₁₀ 濃度： <u>23</u> $\mu\text{g}/\text{m}^3$	2. PM _{2.5} 濃度： <u>7</u> $\mu\text{g}/\text{m}^3$	3. 風速： <u>3.0</u> m/s
	4. 風向： <u>237</u>	1. PM ₁₀ 濃度： <u>25</u> $\mu\text{g}/\text{m}^3$	2. PM _{2.5} 濃度： <u>6</u> $\mu\text{g}/\text{m}^3$
		3. 風速： <u>4.1</u> m/s	4. 風向： <u>226</u>
巡查地點	<input type="checkbox"/> 西螺鎮溪州大橋上 <input type="checkbox"/> 二崙鄉 96 號越堤路(高鐵橋旁) <input type="checkbox"/> 二崙鄉自強大橋上 <input type="checkbox"/> 二崙鄉 74 號越堤路(二崙清潔隊) <input checked="" type="checkbox"/> 崙背鄉 64 號越堤路 <input type="checkbox"/> 崙背鄉 40 號越堤路(草湖社區) <input type="checkbox"/> 麥寮鄉西濱大橋上 <input type="checkbox"/> 麥寮鄉 10 號越堤路(出海口大沙洲)		
現地狀況描述	<input type="checkbox"/> 無人耕種區 <input checked="" type="checkbox"/> 農耕施作區 <input checked="" type="checkbox"/> 抑制揚塵工法施作區： <input type="checkbox"/> 其它： 廖勝德 <u>洗林</u> <input type="checkbox"/> 水覆 <input type="checkbox"/> 灘地灑水 <input type="checkbox"/> 綠覆 <input type="checkbox"/> 防風林 <input type="checkbox"/> 防塵網 <input type="checkbox"/> 培厚 <input type="checkbox"/> 疏濬		
主要裸露灘地	<input checked="" type="checkbox"/> 上游(<input type="checkbox"/> 北岸 <input checked="" type="checkbox"/> 河道中 <input checked="" type="checkbox"/> 南岸) / <input checked="" type="checkbox"/> 下游(<input type="checkbox"/> 北岸 <input type="checkbox"/> 河道中 <input checked="" type="checkbox"/> 南岸)		
現地氣象資料	1、現地風速： <u>6.5</u> m/s ; 2、現地風向： <u>219</u> (degrees)		
現場地形描述	現地風速大、河道水位高、南岸灘地因種植 西側綠覆良好、今日無揚塵狀況發生。		
備註	靠近河床之便道有毀損狀況。		

109 年度雲林縣濁水溪揚塵監測宣導暨揚塵污染環境洗街計畫

濁水溪河川揚塵現場巡查紀錄單

巡查表單編號	Ylep-109- 186	巡查日期	110 年 06 月 17 日 星期 四
現場 照片			
			
			
			

巡查人員： 

計畫經理： 









109 年度雲林縣濁水溪揚塵監測宣導暨揚塵污染環境洗街計畫

濁水溪河川揚塵現場巡查紀錄單

巡查表單編號	Ylep-109- 185		
巡查日期	110 年 06 月 17 日 星期 四	巡查人員	廖騰德
巡查原因	<input type="checkbox"/> 沙塵暴 <input type="checkbox"/> 濁水溪揚塵 <input type="checkbox"/> 空氣品質劣化 <input checked="" type="checkbox"/> 例行		
揚塵狀況 (能見度)	<input checked="" type="checkbox"/> 無揚塵 (10km 外) <input type="checkbox"/> 輕微揚塵 (5-10km) <input type="checkbox"/> 中度揚塵 (1-5km) <input type="checkbox"/> 嚴重揚塵 (1km 內) <input type="checkbox"/> 非常嚴重揚塵 (500m 內)		
環保署 監測站 空氣品質 狀況描述	崙背測站監測資料：(14 : 00)		麥寮測站監測資料：(14 : 00)
	1. PM ₁₀ 濃度： <u>23</u> $\mu\text{g}/\text{m}^3$	2. PM _{2.5} 濃度： <u>7</u> $\mu\text{g}/\text{m}^3$	3. 風速： <u>3.0</u> m/s
4. 風向： <u>237</u>	1. PM ₁₀ 濃度： <u>25</u> $\mu\text{g}/\text{m}^3$		2. PM _{2.5} 濃度： <u>6</u> $\mu\text{g}/\text{m}^3$
3. 風速： <u>4.1</u> m/s	4. 風向： <u>226</u>		
巡查地點	<input type="checkbox"/> 西螺鎮溪州大橋上 <input type="checkbox"/> 二崙鄉 96 號越堤路(高鐵橋旁) <input type="checkbox"/> 二崙鄉自強大橋上 <input type="checkbox"/> 二崙鄉 74 號越堤路(二崙清潔隊) <input type="checkbox"/> 崙背鄉 64 號越堤路 <input checked="" type="checkbox"/> 崙背鄉 40 號越堤路(草湖社區) <input type="checkbox"/> 麥寮鄉西濱大橋上 <input type="checkbox"/> 麥寮鄉 10 號越堤路(出海口大沙洲)		
現地狀況描述	<input type="checkbox"/> 無人耕種區 <input type="checkbox"/> 農耕施作區 <input checked="" type="checkbox"/> 抑制揚塵工法施作區： <input checked="" type="checkbox"/> 其它： <u>防珠林</u> <input checked="" type="checkbox"/> 水覆 <input type="checkbox"/> 灘地灑水 <input checked="" type="checkbox"/> 綠覆 <input type="checkbox"/> 防風林 <input type="checkbox"/> 防塵網 <input type="checkbox"/> 培厚 <input type="checkbox"/> 疏濬		
主要 裸露灘地	<input checked="" type="checkbox"/> 上游(<input type="checkbox"/> 北岸 <input type="checkbox"/> 河道中 <input checked="" type="checkbox"/> 南岸) / <input checked="" type="checkbox"/> 下游(<input type="checkbox"/> 北岸 <input type="checkbox"/> 河道中 <input checked="" type="checkbox"/> 南岸)		
現地氣象資料	1、現地風速： <u>4.9</u> m/s ； 2、現地風向： <u>179</u> (degrees)		
現場地形描述	現地開闊大、河道水位高、南岸攔水土壤呈現破口變成水道、河床綠覆植生成盛、防珠林區植生狀況良好、今日無揚塵狀況發生。		
備註	無		

109 年度雲林縣濁水溪揚塵監測宣導暨揚塵污染環境洗街計畫

濁水溪河川揚塵現場巡查紀錄單


巡查表單編號	Ylep-109- 185	巡查日期	110 年 06 月 17 日 星期 四
現場 照片			
			
			
			

巡查人員： 

計畫經理： 

109 年度雲林縣濁水溪揚塵監測宣導暨揚塵污染環境洗街計畫

濁水溪河川揚塵現場巡查紀錄單

巡查表單編號	Ylep-109-184		
巡查日期	110 年 06 月 17 日 星期 四	巡查人員	
巡查原因	<input type="checkbox"/> 沙塵暴 <input type="checkbox"/> 濁水溪揚塵 <input type="checkbox"/> 空氣品質劣化 <input checked="" type="checkbox"/> 例行		
揚塵狀況 (能見度)	<input checked="" type="checkbox"/> 無揚塵 (10km 外) <input type="checkbox"/> 輕微揚塵 (5-10km) <input type="checkbox"/> 中度揚塵 (1-5km) <input type="checkbox"/> 嚴重揚塵 (1km 內) <input type="checkbox"/> 非常嚴重揚塵 (500m 內)		
環保署 監測站 空氣品質 狀況描述	崙背測站監測資料：(10 : 00)		麥寮測站監測資料：(10 : 00)
	1. PM ₁₀ 濃度： <u>14</u> μg/m ³	2. PM _{2.5} 濃度： <u>6</u> μg/m ³	3. 風速： <u>2.4</u> m/s
	4. 風向： <u>183</u>	1. PM ₁₀ 濃度： <u>17</u> μg/m ³	2. PM _{2.5} 濃度： <u>9</u> μg/m ³
		3. 風速： <u>3.7</u> m/s	4. 風向： <u>174</u>
巡查地點	<input type="checkbox"/> 西螺鎮溪州大橋上 <input type="checkbox"/> 二崙鄉 96 號越堤路(高鐵橋旁) <input type="checkbox"/> 二崙鄉自強大橋上 <input type="checkbox"/> 二崙鄉 74 號越堤路(二崙清潔隊) <input type="checkbox"/> 崙背鄉 64 號越堤路 <input type="checkbox"/> 崙背鄉 40 號越堤路(草湖社區) <input type="checkbox"/> 麥寮鄉西濱大橋上 <input checked="" type="checkbox"/> 麥寮鄉 10 號越堤路(出海口大沙洲)		
現地狀況描述	<input type="checkbox"/> 無人耕種區 <input type="checkbox"/> 農耕施作區 <input checked="" type="checkbox"/> 抑制揚塵工法施作區： <input checked="" type="checkbox"/> 其它： <u>稻草蓆</u> <input checked="" type="checkbox"/> 水覆 <input checked="" type="checkbox"/> 灘地灑水 <input type="checkbox"/> 綠覆 <input type="checkbox"/> 防風林 <input checked="" type="checkbox"/> 防塵網 <input type="checkbox"/> 培厚 <input type="checkbox"/> 疏濬		
主要裸露灘地	<input checked="" type="checkbox"/> 上游(<input checked="" type="checkbox"/> 北岸 <input type="checkbox"/> 河道中 <input type="checkbox"/> 南岸) / <input checked="" type="checkbox"/> 下游(<input type="checkbox"/> 北岸 <input type="checkbox"/> 河道中 <input checked="" type="checkbox"/> 南岸)		
現地氣象資料	1、現地風速： <u>4.4</u> m/s ； 2、現地風向： <u>164</u> (degrees)		
現場地形描述	現地風速大，河道水位高，南岸水綠覆良好，大沙洲防塵網及稻草蓆覆蓋良好，今日無明顯揚塵狀況發生。		
備註	無		

109 年度雲林縣濁水溪揚塵監測宣導暨揚塵污染環境洗街計畫

濁水溪河川揚塵現場巡查紀錄單

巡查表單編號	Ylep-109- 184	巡查日期	110年 06月 17日 星期 四
現場 照片	 <p>2021/06/17</p>	 <p>2021/06/17</p>	
	 <p>2021/06/17</p>	 <p>2021/06/17</p>	
	 <p>2021/06/17</p>	 <p>2021/06/17</p>	
	 <p>2021/06/17</p>	 <p>2021/06/17</p>	

巡查人員：廖勝德

計畫經理：侯文婕









109 年度雲林縣濁水溪揚塵監測宣導暨揚塵污染環境洗街計畫

濁水溪河川揚塵現場巡查紀錄單

巡查表單編號	Ylep-109- 183		
巡查日期	110年 06月 10日 星期 四	巡查人員	廖騰德
巡查原因	<input type="checkbox"/> 沙塵暴 <input type="checkbox"/> 濁水溪揚塵 <input type="checkbox"/> 空氣品質劣化 <input checked="" type="checkbox"/> 例行		
揚塵狀況 (能見度)	<input checked="" type="checkbox"/> 無揚塵 (10km 外) <input type="checkbox"/> 輕微揚塵 (5-10km) <input type="checkbox"/> 中度揚塵 (1-5km) <input type="checkbox"/> 嚴重揚塵 (1km 內) <input type="checkbox"/> 非常嚴重揚塵 (500m 內)		
環保署 監測站 空氣品質 狀況描述	崙背測站監測資料：(12 : 00)		麥寮測站監測資料：(12 : 00)
	1. PM ₁₀ 濃度： <u>27</u> $\mu\text{g}/\text{m}^3$	2. PM _{2.5} 濃度： <u>21</u> $\mu\text{g}/\text{m}^3$	3. 風速： <u>2.1</u> m/s
	4. 風向： <u>293</u>	1. PM ₁₀ 濃度： <u>16</u> $\mu\text{g}/\text{m}^3$	2. PM _{2.5} 濃度： <u>7</u> $\mu\text{g}/\text{m}^3$
		3. 風速： <u>3.2</u> m/s	4. 風向： <u>8</u>
巡查地點	<input type="checkbox"/> 西螺鎮溪州大橋上 <input checked="" type="checkbox"/> 二崙鄉 96 號越堤路(高鐵橋旁) <input type="checkbox"/> 二崙鄉自強大橋上 <input type="checkbox"/> 二崙鄉 74 號越堤路(二崙清潔隊) <input type="checkbox"/> 崙背鄉 64 號越堤路 <input type="checkbox"/> 崙背鄉 40 號越堤路(草湖社區) <input type="checkbox"/> 麥寮鄉西濱大橋上 <input type="checkbox"/> 麥寮鄉 10 號越堤路(出海口大沙洲)		
現地狀況描述	<input type="checkbox"/> 無人耕種區 <input type="checkbox"/> 農耕施作區 <input checked="" type="checkbox"/> 抑制揚塵工法施作區： <input type="checkbox"/> 其它： _____ <input checked="" type="checkbox"/> 水覆 <input type="checkbox"/> 灘地灑水 <input type="checkbox"/> 綠覆 <input type="checkbox"/> 防風林 <input type="checkbox"/> 防塵網 <input type="checkbox"/> 培厚 <input checked="" type="checkbox"/> 疏濬		
主要裸露灘地	<input checked="" type="checkbox"/> 上游(<input checked="" type="checkbox"/> 北岸 <input checked="" type="checkbox"/> 河道中 <input type="checkbox"/> 南岸) / <input checked="" type="checkbox"/> 下游(<input checked="" type="checkbox"/> 北岸 <input checked="" type="checkbox"/> 河道中 <input type="checkbox"/> 南岸)		
現地氣象資料	1、現地風速： <u>3.8</u> m/s ; 2、現地風向： <u>338</u> (degrees)		
現場地形描述	現地風速大，因近日雨水豐沛，河道水位高漲，北岸攔水工堤已遭衝毀，南岸河岸边土堤有些微崩塌現象，今日無揚塵狀況發生。		
備註	無		

109 年度雲林縣濁水溪揚塵監測宣導暨揚塵污染環境洗街計畫

濁水溪河川揚塵現場巡查紀錄單


巡查表單編號	Ylep-109- 183	巡查日期	110 年 06 月 10 日 星期 四
現場 照片			
			
			
			

巡查人員： 廖勝德

計畫經理： 侯文婕



109 年度雲林縣濁水溪揚塵監測宣導暨揚塵污染環境洗街計畫

濁水溪河川揚塵現場巡查紀錄單

巡查表單編號	Ylep-109- 182		
巡查日期	110年 06月 10日 星期四	巡查人員	
巡查原因	<input type="checkbox"/> 沙塵暴 <input type="checkbox"/> 濁水溪揚塵 <input type="checkbox"/> 空氣品質劣化 <input checked="" type="checkbox"/> 例行		
揚塵狀況 (能見度)	<input checked="" type="checkbox"/> 無揚塵 (10km 外) <input type="checkbox"/> 輕微揚塵 (5-10km) <input type="checkbox"/> 中度揚塵 (1-5km) <input type="checkbox"/> 嚴重揚塵 (1km 內) <input type="checkbox"/> 非常嚴重揚塵 (500m 內)		
環保署 監測站 空氣品質 狀況描述	崙背測站監測資料：(11 : 00)		麥寮測站監測資料：(11 : 00)
	1. PM ₁₀ 濃度： <u>29</u> $\mu\text{g}/\text{m}^3$	2. PM _{2.5} 濃度： <u>21</u> $\mu\text{g}/\text{m}^3$	3. 風速： <u>1.3</u> m/s
	4. 風向： <u>304</u>	1. PM ₁₀ 濃度： <u>37</u> $\mu\text{g}/\text{m}^3$	2. PM _{2.5} 濃度： <u>13</u> $\mu\text{g}/\text{m}^3$
		3. 風速： <u>2.3</u> m/s	4. 風向： <u>343</u>
巡查地點	<input type="checkbox"/> 西螺鎮溪州大橋上 <input type="checkbox"/> 二崙鄉 96 號越堤路(高鐵橋旁) <input type="checkbox"/> 二崙鄉自強大橋上 <input checked="" type="checkbox"/> 二崙鄉 74 號越堤路(二崙清潔隊) <input type="checkbox"/> 崙背鄉 64 號越堤路 <input type="checkbox"/> 崙背鄉 40 號越堤路(草湖社區) <input type="checkbox"/> 麥寮鄉西濱大橋上 <input type="checkbox"/> 麥寮鄉 10 號越堤路(出海口大沙洲)		
現地狀況描述	<input type="checkbox"/> 無人耕種區 <input checked="" type="checkbox"/> 農耕施作區 <input checked="" type="checkbox"/> 抑制揚塵工法施作區： <input checked="" type="checkbox"/> 其它： <u>稻草蓆</u> <input type="checkbox"/> 水覆 <input type="checkbox"/> 灘地灑水 <input checked="" type="checkbox"/> 綠覆 <input type="checkbox"/> 防風林 <input type="checkbox"/> 防塵網 <input type="checkbox"/> 培厚 <input type="checkbox"/> 疏濬		
主要裸露灘地	<input checked="" type="checkbox"/> 上游(<input type="checkbox"/> 北岸 <input checked="" type="checkbox"/> 河道中 <input checked="" type="checkbox"/> 南岸) / <input checked="" type="checkbox"/> 下游(<input type="checkbox"/> 北岸 <input checked="" type="checkbox"/> 河道中 <input checked="" type="checkbox"/> 南岸)		
現地氣象資料	1、現地風速： <u>3.6</u> m/s ; 2、現地風向： <u>330</u> (degrees)		
現場地形描述	現地風速大，因近日雨水豐沛，河道水位高，靠近河道邊稻草蓆遭衝毀，南岸中護地培厚區稻草蓆覆蓋狀況良好，今日無揚塵狀況發生。		
備註	無		

109 年度雲林縣濁水溪揚塵監測宣導暨揚塵污染環境洗街計畫

濁水溪河川揚塵現場巡查紀錄單

巡查表單編號	Ylep-109- 182	巡查日期	110 年 06 月 10 日 星期 四
現場 照片			
			
			
			

巡查人員：廖騰德

計畫經理：侯文捷









109 年度雲林縣濁水溪揚塵監測宣導暨揚塵污染環境洗街計畫

濁水溪河川揚塵現場巡查紀錄單

巡查表單編號	Ylep-109- 181		
巡查日期	110 年 06 月 10 日 星期 四	巡查人員	廖騰德
巡查原因	<input type="checkbox"/> 沙塵暴 <input type="checkbox"/> 濁水溪揚塵 <input type="checkbox"/> 空氣品質劣化 <input checked="" type="checkbox"/> 例行		
揚塵狀況 (能見度)	<input checked="" type="checkbox"/> 無揚塵 (10km 外) <input type="checkbox"/> 輕微揚塵 (5-10km) <input type="checkbox"/> 中度揚塵 (1-5km) <input type="checkbox"/> 嚴重揚塵 (1km 內) <input type="checkbox"/> 非常嚴重揚塵 (500m 內)		
環保署監測站空氣品質狀況描述	崙背測站監測資料：(11 : 00)		麥寮測站監測資料：(11 : 00)
	1. PM ₁₀ 濃度： <u>29</u> $\mu\text{g}/\text{m}^3$ 2. PM _{2.5} 濃度： <u>21</u> $\mu\text{g}/\text{m}^3$ 3. 風速： <u>1.3</u> m/s 4. 風向： <u>304</u>		1. PM ₁₀ 濃度： <u>37</u> $\mu\text{g}/\text{m}^3$ 2. PM _{2.5} 濃度： <u>13</u> $\mu\text{g}/\text{m}^3$ 3. 風速： <u>2.3</u> m/s 4. 風向： <u>343</u>
巡查地點	<input type="checkbox"/> 西螺鎮溪州大橋上 <input type="checkbox"/> 二崙鄉 96 號越堤路(高鐵橋旁) <input type="checkbox"/> 二崙鄉自強大橋上 <input type="checkbox"/> 二崙鄉 74 號越堤路(二崙清潔隊) <input type="checkbox"/> 崙背鄉 64 號越堤路 <input checked="" type="checkbox"/> 崙背鄉 40 號越堤路(草湖社區) <input type="checkbox"/> 麥寮鄉西濱大橋上 <input type="checkbox"/> 麥寮鄉 10 號越堤路(出海口大沙洲)		
現地狀況描述	<input type="checkbox"/> 無人耕種區 <input type="checkbox"/> 農耕施作區 <input checked="" type="checkbox"/> 抑制揚塵工法施作區： <input checked="" type="checkbox"/> 其它： <u>防浪林</u> <input checked="" type="checkbox"/> 水覆 <input type="checkbox"/> 灘地灑水 <input checked="" type="checkbox"/> 綠覆 <input type="checkbox"/> 防風林 <input type="checkbox"/> 防塵網 <input type="checkbox"/> 培厚 <input type="checkbox"/> 疏濬		
主要裸露灘地	<input checked="" type="checkbox"/> 上游(<input type="checkbox"/> 北岸 <input type="checkbox"/> 河道中 <input checked="" type="checkbox"/> 南岸) / <input checked="" type="checkbox"/> 下游(<input type="checkbox"/> 北岸 <input type="checkbox"/> 河道中 <input type="checkbox"/> 南岸)		
現地氣象資料	1、現地風速： <u>3.9</u> m/s ; 2、現地風向： <u>327</u> (degrees)		
現場地形描述	現地開通大，因近期雨水豐沛，河道水位高，南岸岸際攔水工堤遭沖毀出現破口，河床綠覆植生茂盛，防浪林植生狀況良好，今日無揚塵狀況。		
備註	無		

109 年度雲林縣濁水溪揚塵監測宣導暨揚塵污染環境洗街計畫

濁水溪河川揚塵現場巡查紀錄單

巡查表單編號	Ylep-109- 181	巡查日期	110 年 06 月 10 日 星期四
現場 照片			
			
			
			

巡查人員： 廖勝德

計畫經理： 侯文捷







109 年度雲林縣濁水溪揚塵監測宣導暨揚塵污染環境洗街計畫


濁水溪河川揚塵現場巡查紀錄單

巡查表單編號	Ylep-109- 180		
巡查日期	110 年 06 月 10 日 星期 四	巡查人員	廖騰德
巡查原因	<input type="checkbox"/> 沙塵暴 <input type="checkbox"/> 濁水溪揚塵 <input type="checkbox"/> 空氣品質劣化 <input checked="" type="checkbox"/> 例行		
揚塵狀況 (能見度)	<input checked="" type="checkbox"/> 無揚塵 (10km 外) <input type="checkbox"/> 輕微揚塵 (5~10km) <input type="checkbox"/> 中度揚塵 (1~5km) <input type="checkbox"/> 嚴重揚塵 (1km 內) <input type="checkbox"/> 非常嚴重揚塵 (500m 內)		
環保署 監測站 空氣品質 狀況描述	崙背測站監測資料：(10 : 00)		麥寮測站監測資料：(10 : 00)
	1. PM ₁₀ 濃度： <u>31</u> $\mu\text{g}/\text{m}^3$		1. PM ₁₀ 濃度： <u>25</u> $\mu\text{g}/\text{m}^3$
	2. PM _{2.5} 濃度： <u>21</u> $\mu\text{g}/\text{m}^3$		2. PM _{2.5} 濃度： <u>17</u> $\mu\text{g}/\text{m}^3$
	3. 風速： <u>1.5</u> m/s		3. 風速： <u>2.2</u> m/s
	4. 風向： <u>52</u>		4. 風向： <u>39</u>
巡查地點	<input type="checkbox"/> 西螺鎮溪州大橋上 <input type="checkbox"/> 二崙鄉 96 號越堤路(高鐵橋旁) <input type="checkbox"/> 二崙鄉自強大橋上 <input type="checkbox"/> 二崙鄉 74 號越堤路(二崙清潔隊) <input type="checkbox"/> 崙背鄉 64 號越堤路 <input type="checkbox"/> 崙背鄉 40 號越堤路(草湖社區) <input type="checkbox"/> 麥寮鄉西濱大橋上 <input checked="" type="checkbox"/> 麥寮鄉 10 號越堤路(出海口大沙洲)		
現地狀況描述	<input type="checkbox"/> 無人耕種區 <input type="checkbox"/> 農耕施作區 <input checked="" type="checkbox"/> 抑制揚塵工法施作區： <input checked="" type="checkbox"/> 其它： <u>稻草蓆</u> <input checked="" type="checkbox"/> 水覆 <input checked="" type="checkbox"/> 灘地灑水 <input checked="" type="checkbox"/> 綠覆 <input type="checkbox"/> 防風林 <input checked="" type="checkbox"/> 防塵網 <input type="checkbox"/> 培厚 <input checked="" type="checkbox"/> 疏濬(審)		
主要裸露灘地	<input checked="" type="checkbox"/> 上游(<input checked="" type="checkbox"/> 北岸 <input type="checkbox"/> 河道中 <input type="checkbox"/> 南岸) / <input checked="" type="checkbox"/> 下游(<input type="checkbox"/> 北岸 <input type="checkbox"/> 河道中 <input checked="" type="checkbox"/> 南岸)		
現地氣象資料	1、現地風速： <u>2.4</u> m/s ； 2、現地風向： <u>334</u> (degrees)		
現場地形描述	現地風速小，因近期雨水豐沛，河道水位高，南岸水綠覆良好，大沙洲防塵網及稻草蓆覆蓋良好，今日無明顯揚塵狀況發生。		
備註	無		

109 年度雲林縣濁水溪揚塵監測宣導暨揚塵污染環境洗街計畫

濁水溪河川揚塵現場巡查紀錄單

巡查表單編號	Ylep-109- 180	巡查日期	110 年 06 月 10 日 星期 四
現場 照片			
			
			
			

巡查人員： 

計畫經理： 