

# 109 年度雲林縣濁水溪揚塵監測宣導暨揚塵污染環境洗街計畫

## 濁水溪河川揚塵 05 月份現場巡查總表


序號	巡查表單編號	巡查日期	巡查時間	巡查地點	巡查原因	揚塵狀況
1	Ylep-109-168	1100511	09:00	西螺鎮溪州大橋上	例行	無
2	Ylep-109-169	1100511	10:00	二崙鄉 96 號越堤路 (高鐵橋旁)	例行	無
3	Ylep-109-170	1100511	10:00	二崙鄉自強大橋上	例行	無
4	Ylep-109-171	1100511	10:00	二崙鄉 74 號越堤路 (清潔隊)	例行	無
5	Ylep-109-172	1100511	11:00	崙背鄉 64 號越堤路	例行	無
6	Ylep-109-173	1100511	11:00	崙背鄉 40 號越堤路 (草湖社區)	例行	無
7	Ylep-109-174	1100511	12:00	麥寮鄉西濱大橋上	例行	無
8	Ylep-109-175	1100511	12:00	麥寮鄉 10 號越堤路 (出海口大沙洲)	例行	無
9	Ylep-109-176	1100527	10:00	二崙鄉 96 號越堤路 (高鐵橋旁)	例行	無
10	Ylep-109-177	1100527	10:00	二崙鄉 74 號越堤路 (清潔隊)	例行	無
11	Ylep-109-178	1100527	11:00	崙背鄉 40 號越堤路 (草湖社區)	例行	無
12	Ylep-109-179	1100527	11:00	麥寮鄉 10 號越堤路 (出海口大沙洲)	例行	無
總巡查數		12				

製表人員：簡進豪

計畫經理：侯文婕









# 109 年度雲林縣濁水溪揚塵監測宣導暨揚塵污染環境洗街計畫

## 濁水溪河川揚塵現場巡查紀錄單

巡查表單編號	Ylep-109-179		
巡查日期	110 年 05 月 27 日 星期四	巡查人員	
巡查原因	<input type="checkbox"/> 沙塵暴 <input type="checkbox"/> 濁水溪揚塵 <input type="checkbox"/> 空氣品質劣化 <input checked="" type="checkbox"/> 例行		
揚塵狀況 (能見度)	<input checked="" type="checkbox"/> 無揚塵 (10km 外) <input type="checkbox"/> 輕微揚塵 (5-10km) <input type="checkbox"/> 中度揚塵 (1-5km) <input type="checkbox"/> 嚴重揚塵 (1km 內) <input type="checkbox"/> 非常嚴重揚塵 (500m 內)		
環保署 監測站 空氣品質 狀況描述	崙背測站監測資料：( 11 : 00 )		麥寮測站監測資料：( 11 : 00 )
	1. PM <sub>10</sub> 濃度： <u>15</u> $\mu\text{g}/\text{m}^3$	2. PM <sub>2.5</sub> 濃度： <u>8</u> $\mu\text{g}/\text{m}^3$	3. 風速： <u>2.2</u> m/s
	4. 風向： <u>238</u>	1. PM <sub>10</sub> 濃度： <u>24</u> $\mu\text{g}/\text{m}^3$	2. PM <sub>2.5</sub> 濃度： <u>12</u> $\mu\text{g}/\text{m}^3$
		3. 風速： <u>4.3</u> m/s	4. 風向： <u>257</u>
巡查地點	<input type="checkbox"/> 西螺鎮溪州大橋上 <input type="checkbox"/> 二崙鄉 96 號越堤路(高鐵橋旁) <input type="checkbox"/> 二崙鄉自強大橋上 <input type="checkbox"/> 二崙鄉 74 號越堤路(二崙清潔隊) <input type="checkbox"/> 崙背鄉 64 號越堤路 <input type="checkbox"/> 崙背鄉 40 號越堤路(草湖社區) <input type="checkbox"/> 麥寮鄉西濱大橋上 <input checked="" type="checkbox"/> 麥寮鄉 10 號越堤路(出海口大沙洲)		
現地狀況描述	<input type="checkbox"/> 無人耕種區 <input type="checkbox"/> 農耕施作區 <input checked="" type="checkbox"/> 抑制揚塵工法施作區： <input checked="" type="checkbox"/> 其它： <u>稻草蓆</u> <input checked="" type="checkbox"/> 水覆 <input checked="" type="checkbox"/> 灘地灑水 <input checked="" type="checkbox"/> 綠覆 <input type="checkbox"/> 防風林 <input checked="" type="checkbox"/> 防塵網 <input type="checkbox"/> 培厚 <input type="checkbox"/> 疏濬		
主要裸露灘地	<input checked="" type="checkbox"/> 上游( <input checked="" type="checkbox"/> 北岸 <input type="checkbox"/> 河道中 <input type="checkbox"/> 南岸) / <input checked="" type="checkbox"/> 下游( <input type="checkbox"/> 北岸 <input type="checkbox"/> 河道中 <input checked="" type="checkbox"/> 南岸)		
現地氣象資料	1、現地風速： <u>7.5</u> m/s ; 2、現地風向： <u>219</u> (degrees)		
現場地形描述	現地風速大，河道幾近無水，南岸水緣覆良好，大沙洲防塵網及稻草蓆覆蓋良好，今日無明顯揚塵狀況發生。		
備註	無		

# 109 年度雲林縣濁水溪揚塵監測宣導暨揚塵污染環境洗街計畫

## 濁水溪河川揚塵現場巡查紀錄單


巡查表單編號	Ylep-109- 179	巡查日期	110 年 05 月 27 日 星期 四
現場 照片			
			
			
			

巡查人員：廖勝德

計畫經理：侯文捷









# 109 年度雲林縣濁水溪揚塵監測宣導暨揚塵污染環境洗街計畫

## 濁水溪河川揚塵現場巡查紀錄單

巡查表單編號	Ylep-109- 178		
巡查日期	110 年 05 月 27 日 星期 四	巡查人員	
巡查原因	<input type="checkbox"/> 沙塵暴 <input type="checkbox"/> 濁水溪揚塵 <input type="checkbox"/> 空氣品質劣化 <input checked="" type="checkbox"/> 例行		
揚塵狀況 (能見度)	<input checked="" type="checkbox"/> 無揚塵 (10km 外) <input type="checkbox"/> 輕微揚塵 (5~10km) <input type="checkbox"/> 中度揚塵 (1~5km) <input type="checkbox"/> 嚴重揚塵 (1km 內) <input type="checkbox"/> 非常嚴重揚塵 (500m 內)		
環保署 監測站 空氣品質 狀況描述	崙背測站監測資料：( 11 : 00 )		麥寮測站監測資料：( 11 : 00 )
	1. PM <sub>10</sub> 濃度： <u>15</u> $\mu\text{g}/\text{m}^3$	2. PM <sub>2.5</sub> 濃度： <u>8</u> $\mu\text{g}/\text{m}^3$	3. 風速： <u>2.2</u> m/s
	4. 風向： <u>238</u>	1. PM <sub>10</sub> 濃度： <u>24</u> $\mu\text{g}/\text{m}^3$	2. PM <sub>2.5</sub> 濃度： <u>12</u> $\mu\text{g}/\text{m}^3$
		3. 風速： <u>4.3</u> m/s	4. 風向： <u>257</u>
巡查地點	<input type="checkbox"/> 西螺鎮溪州大橋上 <input type="checkbox"/> 二崙鄉 96 號越堤路(高鐵橋旁) <input type="checkbox"/> 二崙鄉自強大橋上 <input type="checkbox"/> 二崙鄉 74 號越堤路(二崙清潔隊) <input type="checkbox"/> 崙背鄉 64 號越堤路 <input checked="" type="checkbox"/> 崙背鄉 40 號越堤路(草湖社區) <input type="checkbox"/> 麥寮鄉西濱大橋上 <input type="checkbox"/> 麥寮鄉 10 號越堤路(出海口大沙洲)		
現地狀況描述	<input type="checkbox"/> 無人耕種區 <input type="checkbox"/> 農耕施作區 <input checked="" type="checkbox"/> 抑制揚塵工法施作區： <input type="checkbox"/> 其它： <u>防洗林</u> <input checked="" type="checkbox"/> 水覆 <input type="checkbox"/> 灘地灑水 <input checked="" type="checkbox"/> 綠覆 <input type="checkbox"/> 防風林 <input type="checkbox"/> 防塵網 <input type="checkbox"/> 培厚 <input type="checkbox"/> 疏濬		
主要裸露灘地	<input checked="" type="checkbox"/> 上游( <input type="checkbox"/> 北岸 <input checked="" type="checkbox"/> 河道中 <input checked="" type="checkbox"/> 南岸) / <input checked="" type="checkbox"/> 下游( <input type="checkbox"/> 北岸 <input checked="" type="checkbox"/> 河道中 <input checked="" type="checkbox"/> 南岸)		
現地氣象資料	1、現地風速： <u>4.4</u> m/s ; 2、現地風向： <u>223</u> (degrees)		
現場地形描述	現地風速大，河道及南岸灘地蓄水池乾枯，河床綠覆植生茂盛，防洗林区植生狀況良好，今日無揚塵狀況發生。		
備註	無		

# 109 年度雲林縣濁水溪揚塵監測宣導暨揚塵污染環境洗街計畫

## 濁水溪河川揚塵現場巡查紀錄單


巡查表單編號	Ylep-109- 178	巡查日期	110 年 05 月 27 日 星期 四
現場 照片			
			
			
			

巡查人員： 廖勝德

計畫經理： 侯文婕




# 109 年度雲林縣濁水溪揚塵監測宣導暨揚塵污染環境洗街計畫

## 濁水溪河川揚塵現場巡查紀錄單

巡查表單編號	Ylep-109- 177		
巡查日期	110 年 05 月 27 日 星期 四	巡查人員	
巡查原因	<input type="checkbox"/> 沙塵暴 <input type="checkbox"/> 濁水溪揚塵 <input type="checkbox"/> 空氣品質劣化 <input checked="" type="checkbox"/> 例行		
揚塵狀況 (能見度)	<input checked="" type="checkbox"/> 無揚塵 (10km 外) <input type="checkbox"/> 輕微揚塵 (5-10km) <input type="checkbox"/> 中度揚塵 (1-5km) <input type="checkbox"/> 嚴重揚塵 (1km 內) <input type="checkbox"/> 非常嚴重揚塵 (500m 內)		
環保署 監測站 空氣品質 狀況描述	崙背測站監測資料：( 10 : 00 )		麥寮測站監測資料：( 10 : 00 )
	1. PM <sub>10</sub> 濃度： <u>21</u> $\mu\text{g}/\text{m}^3$	2. PM <sub>2.5</sub> 濃度： <u>10</u> $\mu\text{g}/\text{m}^3$	3. 風速： <u>2.2</u> m/s
	4. 風向： <u>233</u>	1. PM <sub>10</sub> 濃度： <u>有效數據不足</u> $\mu\text{g}/\text{m}^3$	2. PM <sub>2.5</sub> 濃度： <u>有效數據不足</u> $\mu\text{g}/\text{m}^3$
	3. 風速： <u>3.9</u> m/s	4. 風向： <u>223</u>	
巡查地點	<input type="checkbox"/> 西螺鎮溪州大橋上 <input type="checkbox"/> 二崙鄉 96 號越堤路(高鐵橋旁) <input type="checkbox"/> 二崙鄉自強大橋上 <input checked="" type="checkbox"/> 二崙鄉 74 號越堤路(二崙清潔隊) <input type="checkbox"/> 崙背鄉 64 號越堤路 <input type="checkbox"/> 崙背鄉 40 號越堤路(草湖社區) <input type="checkbox"/> 麥寮鄉西濱大橋上 <input type="checkbox"/> 麥寮鄉 10 號越堤路(出海口大沙洲)		
現地狀況描述	<input type="checkbox"/> 無人耕種區 <input checked="" type="checkbox"/> 農耕施作區 <input checked="" type="checkbox"/> 抑制揚塵工法施作區： <input type="checkbox"/> 水覆 <input type="checkbox"/> 灘地灑水 <input type="checkbox"/> 綠覆 <input type="checkbox"/> 防風林 <input type="checkbox"/> 防塵網 <input checked="" type="checkbox"/> 培厚 <input type="checkbox"/> 疏濬 <input checked="" type="checkbox"/> 其它： <u>稻草蓆</u>		
主要裸露灘地	<input checked="" type="checkbox"/> 上游( <input type="checkbox"/> 北岸 <input checked="" type="checkbox"/> 河道中 <input checked="" type="checkbox"/> 南岸) / <input checked="" type="checkbox"/> 下游( <input type="checkbox"/> 北岸 <input checked="" type="checkbox"/> 河道中 <input checked="" type="checkbox"/> 南岸)		
現地氣象資料	1、現地風速： <u>4.5</u> m/s ; 2、現地風向： <u>225</u> (degrees)		
現場地形描述	現地風速大，河道乾枯，南岸培厚區稻草蓆覆蓋狀況良好，今日無揚塵狀況發生。		
備註	南岸中高灘地林務局正進行整地作業，後續預計作為防風林植栽區。		

# 109 年度雲林縣濁水溪揚塵監測宣導暨揚塵污染環境洗街計畫

## 濁水溪河川揚塵現場巡查紀錄單


巡查表單編號	Ylep-109- 177	巡查日期	110 年 05 月 27 日 星期 四
現場 照片	 <p>2021/05/27</p>	 <p>2021/05/27</p>	
	 <p>2021/05/27</p>	 <p>2021/05/27</p>	
	 <p>2021/05/27</p>	 <p>2021/05/27</p>	
	 <p>2021/05/27</p>	 <p>2021/05/27</p>	

巡查人員： 廖騰德

計畫經理： 侯文婕

# 109 年度雲林縣濁水溪揚塵監測宣導暨揚塵污染環境洗街計畫









## 濁水溪河川揚塵現場巡查紀錄單

巡查表單編號	Ylep-109- 176		
巡查日期	110 年 05 月 27 日 星期 四	巡查人員	
巡查原因	<input type="checkbox"/> 沙塵暴 <input type="checkbox"/> 濁水溪揚塵 <input type="checkbox"/> 空氣品質劣化 <input checked="" type="checkbox"/> 例行		
揚塵狀況 (能見度)	<input checked="" type="checkbox"/> 無揚塵 (10km 外) <input type="checkbox"/> 輕微揚塵 (5-10km) <input type="checkbox"/> 中度揚塵 (1-5km) <input type="checkbox"/> 嚴重揚塵 (1km 內) <input type="checkbox"/> 非常嚴重揚塵 (500m 內)		
環保署 監測站 空氣品質 狀況描述	崙背測站監測資料：( 10 : 00 )		麥寮測站監測資料：( 10 : 00 )
	1. PM <sub>10</sub> 濃度： <u>21</u> $\mu\text{g}/\text{m}^3$	2. PM <sub>2.5</sub> 濃度： <u>10</u> $\mu\text{g}/\text{m}^3$	3. 風速： <u>2.2</u> m/s
	4. 風向： <u>233</u>	1. PM <sub>10</sub> 濃度： <u>有效數據不足</u> $\mu\text{g}/\text{m}^3$	2. PM <sub>2.5</sub> 濃度： <u>有效數據不足</u> $\mu\text{g}/\text{m}^3$
		3. 風速： <u>3.9</u> m/s	4. 風向： <u>223</u>
巡查地點	<input type="checkbox"/> 西螺鎮溪州大橋上 <input checked="" type="checkbox"/> 二崙鄉 96 號越堤路(高鐵橋旁) <input type="checkbox"/> 二崙鄉自強大橋上 <input type="checkbox"/> 二崙鄉 74 號越堤路(二崙清潔隊) <input type="checkbox"/> 崙背鄉 64 號越堤路 <input type="checkbox"/> 崙背鄉 40 號越堤路(草湖社區) <input type="checkbox"/> 麥寮鄉西濱大橋上 <input type="checkbox"/> 麥寮鄉 10 號越堤路(出海口大沙洲)		
現地狀況描述	<input type="checkbox"/> 無人耕種區 <input type="checkbox"/> 農耕施作區 <input checked="" type="checkbox"/> 抑制揚塵工法施作區： <input type="checkbox"/> 其它： _____ ( <input checked="" type="checkbox"/> 水覆 <input type="checkbox"/> 灘地灑水 <input checked="" type="checkbox"/> 綠覆 <input type="checkbox"/> 防風林 <input type="checkbox"/> 防塵網 <input type="checkbox"/> 培厚 <input checked="" type="checkbox"/> 疏濬 )		
主要裸露灘地	<input checked="" type="checkbox"/> 上游( <input type="checkbox"/> 北岸 <input checked="" type="checkbox"/> 河道中 <input type="checkbox"/> 南岸 ) / <input checked="" type="checkbox"/> 下游( <input type="checkbox"/> 北岸 <input checked="" type="checkbox"/> 河道中 <input type="checkbox"/> 南岸 )		
現地氣象資料	1、現地風速： <u>5.6</u> m/s ; 2、現地風向： <u>204</u> (degrees)		
現場地形描述	現地風速大、河道乾枯無水、北岸蓄水池乾枯正進行疏濬工程、並進行便道灑水、今日無揚塵狀況發生		
備註	無		




# 109 年度雲林縣濁水溪揚塵監測宣導暨揚塵污染環境洗街計畫

## 濁水溪河川揚塵現場巡查紀錄單

巡查表單編號	Ylep-109-176	巡查日期	110 年 05 月 27 日 星期 四
現場 照片			
			
			
			

巡查人員： 

計畫經理： 









# 109 年度雲林縣濁水溪揚塵監測宣導暨揚塵污染環境洗街計畫

## 濁水溪河川揚塵現場巡查紀錄單

巡查表單編號	Ylep-109- 175		
巡查日期	110 年 05 月 11 日 星期 二	巡查人員	<span style="border: 1px solid red; padding: 2px;">廖勝德</span>
巡查原因	<input type="checkbox"/> 沙塵暴 <input type="checkbox"/> 濁水溪揚塵 <input type="checkbox"/> 空氣品質劣化 <input checked="" type="checkbox"/> 例行		
揚塵狀況 (能見度)	<input checked="" type="checkbox"/> 無揚塵 (10km 外) <input type="checkbox"/> 輕微揚塵 (5~10km) <input type="checkbox"/> 中度揚塵 (1~5km) <input type="checkbox"/> 嚴重揚塵 (1km 內) <input type="checkbox"/> 非常嚴重揚塵 (500m 內)		
環保署 監測站 空氣品質 狀況描述	崙背測站監測資料：( 12 : 00 )		麥寮測站監測資料：( 12 : 00 )
	1. PM <sub>10</sub> 濃度： <u>29</u> $\mu\text{g}/\text{m}^3$	2. PM <sub>2.5</sub> 濃度： <u>9</u> $\mu\text{g}/\text{m}^3$	3. 風速： <u>3.1</u> m/s
	4. 風向： <u>274</u>	1. PM <sub>10</sub> 濃度： <u>26</u> $\mu\text{g}/\text{m}^3$	2. PM <sub>2.5</sub> 濃度： <u>8</u> $\mu\text{g}/\text{m}^3$
		3. 風速： <u>5.0</u> m/s	4. 風向： <u>240</u>
巡查地點	<input type="checkbox"/> 西螺鎮溪州大橋上 <input type="checkbox"/> 二崙鄉 96 號越堤路(高鐵橋旁) <input type="checkbox"/> 二崙鄉自強大橋上 <input type="checkbox"/> 二崙鄉 74 號越堤路(二崙清潔隊) <input type="checkbox"/> 崙背鄉 64 號越堤路 <input type="checkbox"/> 崙背鄉 40 號越堤路(草湖社區) <input type="checkbox"/> 麥寮鄉西濱大橋上 <input checked="" type="checkbox"/> 麥寮鄉 10 號越堤路(出海口大沙洲)		
現地狀況描述	<input type="checkbox"/> 無人耕種區 <input type="checkbox"/> 農耕施作區 <input checked="" type="checkbox"/> 抑制揚塵工法施作區： <input checked="" type="checkbox"/> 其它： <u>稻草蓆</u> <input checked="" type="checkbox"/> 水覆 <input checked="" type="checkbox"/> 灘地灑水 <input checked="" type="checkbox"/> 綠覆 <input type="checkbox"/> 防風林 <input checked="" type="checkbox"/> 防塵網 <input type="checkbox"/> 培厚 <input type="checkbox"/> 疏濬		
主要裸露灘地	<input checked="" type="checkbox"/> 上游( <input checked="" type="checkbox"/> 北岸 <input type="checkbox"/> 河道中 <input type="checkbox"/> 南岸) / <input checked="" type="checkbox"/> 下游( <input type="checkbox"/> 北岸 <input type="checkbox"/> 河道中 <input checked="" type="checkbox"/> 南岸)		
現地氣象資料	1、現地風速： <u>4.4</u> m/s ； 2、現地風向： <u>244</u> (degrees)		
現場地形描述	現地風速大，南岸水綠覆良好，大沙洲汲水系統及便道澆水系統作業中，今日無明顯揚塵狀況發生，大沙洲植生茂盛綠覆良好。		
備註	無		

# 109 年度雲林縣濁水溪揚塵監測宣導暨揚塵污染環境洗街計畫

## 濁水溪河川揚塵現場巡查紀錄單


巡查表單編號	Ylep-109- 175	巡查日期	110 年 05 月 11 日 星期二
現場 照片			
			
			
			

巡查人員： 廖騰德

計畫經理： 侯文婕

# 109 年度雲林縣濁水溪揚塵監測宣導暨揚塵污染環境洗街計畫

## 濁水溪河川揚塵現場巡查紀錄單

巡查表單編號	Ylep-109- 174		
巡查日期	110 年 05 月 11 日 星期 二	巡查人員	
巡查原因	<input type="checkbox"/> 沙塵暴 <input type="checkbox"/> 濁水溪揚塵 <input type="checkbox"/> 空氣品質劣化 <input checked="" type="checkbox"/> 例行		
揚塵狀況 (能見度)	<input checked="" type="checkbox"/> 無揚塵 (10km 外) <input type="checkbox"/> 輕微揚塵 (5-10km) <input type="checkbox"/> 中度揚塵 (1-5km) <input type="checkbox"/> 嚴重揚塵 (1km 內) <input type="checkbox"/> 非常嚴重揚塵 (500m 內)		
環保署 監測站 空氣品質 狀況描述	崙背測站監測資料：( 12 : 00 )		麥寮測站監測資料：( 12 : 00 )
	1. PM <sub>10</sub> 濃度： <u>29</u> $\mu\text{g}/\text{m}^3$	2. PM <sub>2.5</sub> 濃度： <u>9</u> $\mu\text{g}/\text{m}^3$	3. 風速： <u>3.1</u> m/s
	4. 風向： <u>274</u>	1. PM <sub>10</sub> 濃度： <u>26</u> $\mu\text{g}/\text{m}^3$	2. PM <sub>2.5</sub> 濃度： <u>8</u> $\mu\text{g}/\text{m}^3$
	3. 風速： <u>5.0</u> m/s	4. 風向： <u>240</u>	
巡查地點	<input type="checkbox"/> 西螺鎮溪州大橋上 <input type="checkbox"/> 二崙鄉 96 號越堤路(高鐵橋旁) <input type="checkbox"/> 二崙鄉自強大橋上 <input type="checkbox"/> 二崙鄉 74 號越堤路(二崙清潔隊) <input type="checkbox"/> 崙背鄉 64 號越堤路 <input type="checkbox"/> 崙背鄉 40 號越堤路(草湖社區) <input checked="" type="checkbox"/> 麥寮鄉西濱大橋上 <input type="checkbox"/> 麥寮鄉 10 號越堤路(出海口大沙洲)		
現地狀況描述	<input type="checkbox"/> 無人耕種區 <input type="checkbox"/> 農耕施作區 <input checked="" type="checkbox"/> 抑制揚塵工法施作區： <input checked="" type="checkbox"/> 其它： <u>稻草蓆</u> <input checked="" type="checkbox"/> 水覆 <input type="checkbox"/> 灘地灑水 <input checked="" type="checkbox"/> 綠覆 <input type="checkbox"/> 防風林 <input type="checkbox"/> 防塵網 <input type="checkbox"/> 培厚 <input type="checkbox"/> 疏濬		
主要裸露灘地	<input checked="" type="checkbox"/> 上游( <input type="checkbox"/> 北岸 <input type="checkbox"/> 河道中 <input checked="" type="checkbox"/> 南岸) / <input checked="" type="checkbox"/> 下游( <input checked="" type="checkbox"/> 北岸 <input type="checkbox"/> 河道中 <input type="checkbox"/> 南岸)		
現地氣象資料	1、現地風速： <u>6.6</u> m/s ； 2、現地風向： <u>242</u> (degrees)		
現場地形描述	現地風速大，河道幾近無水，上游南岸蓄水池乾枯，裸露地植生綠覆茂盛，北岸裸露地稻草蓆覆蓋狀況良好，今日無揚塵狀況發生。		
備註	無		

# 109 年度雲林縣濁水溪揚塵監測宣導暨揚塵污染環境洗街計畫

## 濁水溪河川揚塵現場巡查紀錄單


巡查表單編號	Ylep-109-174	巡查日期	110 年 05 月 11 日 星期 二
現場 照片			
			
			
			

巡查人員：廖勝德

計畫經理：侯文婕









# 109 年度雲林縣濁水溪揚塵監測宣導暨揚塵污染環境洗街計畫

## 濁水溪河川揚塵現場巡查紀錄單

巡查表單編號	Ylep-109- 173		
巡查日期	110 年 05 月 11 日 星期二	巡查人員	
巡查原因	<input type="checkbox"/> 沙塵暴 <input type="checkbox"/> 濁水溪揚塵 <input type="checkbox"/> 空氣品質劣化 <input checked="" type="checkbox"/> 例行		
揚塵狀況 (能見度)	<input checked="" type="checkbox"/> 無揚塵 (10km 外) <input type="checkbox"/> 輕微揚塵 (5-10km) <input type="checkbox"/> 中度揚塵 (1-5km) <input type="checkbox"/> 嚴重揚塵 (1km 內) <input type="checkbox"/> 非常嚴重揚塵 (500m 內)		
環保署 監測站 空氣品質 狀況描述	崙背測站監測資料：( 11 : 00 )		麥寮測站監測資料：( 11 : 00 )
	1. PM <sub>10</sub> 濃度： <u>25</u> $\mu\text{g}/\text{m}^3$	2. PM <sub>2.5</sub> 濃度： <u>10</u> $\mu\text{g}/\text{m}^3$	3. 風速： <u>2.4</u> m/s
	4. 風向： <u>236</u>	1. PM <sub>10</sub> 濃度： <u>23</u> $\mu\text{g}/\text{m}^3$	2. PM <sub>2.5</sub> 濃度： <u>7</u> $\mu\text{g}/\text{m}^3$
	3. 風速： <u>4.6</u> m/s	4. 風向： <u>227</u>	
巡查地點	<input type="checkbox"/> 西螺鎮溪州大橋上 <input type="checkbox"/> 二崙鄉 96 號越堤路(高鐵橋旁) <input type="checkbox"/> 二崙鄉自強大橋上 <input type="checkbox"/> 二崙鄉 74 號越堤路(二崙清潔隊) <input type="checkbox"/> 崙背鄉 64 號越堤路 <input checked="" type="checkbox"/> 崙背鄉 40 號越堤路(草湖社區) <input type="checkbox"/> 麥寮鄉西濱大橋上 <input type="checkbox"/> 麥寮鄉 10 號越堤路(出海口大沙洲)		
現地狀況描述	<input type="checkbox"/> 無人耕種區 <input type="checkbox"/> 農耕施作區 <input checked="" type="checkbox"/> 抑制揚塵工法施作區： <input checked="" type="checkbox"/> 其它： <u>防凍林</u> <input checked="" type="checkbox"/> 水覆 <input type="checkbox"/> 灘地灑水 <input checked="" type="checkbox"/> 綠覆 <input type="checkbox"/> 防風林 <input type="checkbox"/> 防塵網 <input type="checkbox"/> 培厚 <input type="checkbox"/> 疏濬		
主要裸露灘地	<input checked="" type="checkbox"/> 上游( <input type="checkbox"/> 北岸 <input checked="" type="checkbox"/> 河道中 <input checked="" type="checkbox"/> 南岸) / <input checked="" type="checkbox"/> 下游( <input type="checkbox"/> 北岸 <input checked="" type="checkbox"/> 河道中 <input checked="" type="checkbox"/> 南岸)		
現地氣象資料	1、現地風速： <u>6.2</u> m/s ; 2、現地風向： <u>245</u> (degrees)		
現場地形描述	現地風速大，河道幾近無水，南岸灘地蓄水池乾枯，河床綠覆植生茂盛，防凍林區植生狀況良好，今日無揚塵狀況發生。		
備註	無		

# 109 年度雲林縣濁水溪揚塵監測宣導暨揚塵污染環境洗街計畫

## 濁水溪河川揚塵現場巡查紀錄單


巡查表單編號	Ylep-109- 173	巡查日期	110 年 05 月 11 日 星期二
現場 照片			
			
			
			

巡查人員： 廖勝德

計畫經理： 侯文捷

# 109 年度雲林縣濁水溪揚塵監測宣導暨揚塵污染環境洗街計畫









## 濁水溪河川揚塵現場巡查紀錄單

巡查表單編號	Ylep-109- 172		
巡查日期	110 年 05 月 11 日 星期 二	巡查人員	
巡查原因	<input type="checkbox"/> 沙塵暴 <input type="checkbox"/> 濁水溪揚塵 <input type="checkbox"/> 空氣品質劣化 <input checked="" type="checkbox"/> 例行		
揚塵狀況 (能見度)	<input checked="" type="checkbox"/> 無揚塵 (10km 外) <input type="checkbox"/> 輕微揚塵 (5-10km) <input type="checkbox"/> 中度揚塵 (1-5km) <input type="checkbox"/> 嚴重揚塵 (1km 內) <input type="checkbox"/> 非常嚴重揚塵 (500m 內)		
環保署 監測站 空氣品質 狀況描述	崙背測站監測資料：( 11 : 00 )		麥寮測站監測資料：( 11 : 00 )
	1. PM <sub>10</sub> 濃度： <u>25</u> $\mu\text{g}/\text{m}^3$	2. PM <sub>2.5</sub> 濃度： <u>10</u> $\mu\text{g}/\text{m}^3$	3. 風速： <u>2.4</u> m/s
	4. 風向： <u>236</u>	1. PM <sub>10</sub> 濃度： <u>23</u> $\mu\text{g}/\text{m}^3$	2. PM <sub>2.5</sub> 濃度： <u>7</u> $\mu\text{g}/\text{m}^3$
	3. 風速： <u>4.6</u> m/s	4. 風向： <u>227</u>	
巡查地點	<input type="checkbox"/> 西螺鎮溪州大橋上 <input type="checkbox"/> 二崙鄉 96 號越堤路(高鐵橋旁) <input type="checkbox"/> 二崙鄉自強大橋上 <input type="checkbox"/> 二崙鄉 74 號越堤路(二崙清潔隊) <input checked="" type="checkbox"/> 崙背鄉 64 號越堤路 <input type="checkbox"/> 崙背鄉 40 號越堤路(草湖社區) <input type="checkbox"/> 麥寮鄉西濱大橋上 <input type="checkbox"/> 麥寮鄉 10 號越堤路(出海口大沙洲)		
現地狀況描述	<input type="checkbox"/> 無人耕種區 <input checked="" type="checkbox"/> 農耕施作區 <input checked="" type="checkbox"/> 抑制揚塵工法施作區： <input checked="" type="checkbox"/> 其它： <u>防護林、稻草蓆</u> <input type="checkbox"/> 水覆 <input type="checkbox"/> 灘地灑水 <input type="checkbox"/> 綠覆 <input type="checkbox"/> 防風林 <input type="checkbox"/> 防塵網 <input type="checkbox"/> 培厚 <input type="checkbox"/> 疏濬		
主要裸露灘地	<input checked="" type="checkbox"/> 上游( <input type="checkbox"/> 北岸 <input type="checkbox"/> 河道中 <input checked="" type="checkbox"/> 南岸) / <input type="checkbox"/> 下游( <input type="checkbox"/> 北岸 <input type="checkbox"/> 河道中 <input checked="" type="checkbox"/> 南岸)		
現地氣象資料	1、現地風速： <u>3.9</u> m/s ； 2、現地風向： <u>231</u> (degrees)		
現場地形描述	現地圍速大，河道乾枯無水，植生茂盛，南岸灘地因種植西瓜綠覆良好，今日無揚塵狀況發生，防護林植栽區生長狀況良好。		
備註	無		



# 109 年度雲林縣濁水溪揚塵監測宣導暨揚塵污染環境洗街計畫

## 濁水溪河川揚塵現場巡查紀錄單

巡查表單編號	Ylep-109- 172	巡查日期	110 年 05 月 11 日 星期 二
現場 照片			
			
			
			

巡查人員： 廖勝德

計畫經理： 侯文堯

# 109 年度雲林縣濁水溪揚塵監測宣導暨揚塵污染環境洗街計畫

## 濁水溪河川揚塵現場巡查紀錄單

巡查表單編號	Ylep-109- 171		
巡查日期	110年 05月 11日 星期二	巡查人員	
巡查原因	<input type="checkbox"/> 沙塵暴 <input type="checkbox"/> 濁水溪揚塵 <input type="checkbox"/> 空氣品質劣化 <input checked="" type="checkbox"/> 例行		
揚塵狀況 (能見度)	<input checked="" type="checkbox"/> 無揚塵 (10km 外) <input type="checkbox"/> 輕微揚塵 (5-10km) <input type="checkbox"/> 中度揚塵 (1-5km) <input type="checkbox"/> 嚴重揚塵 (1km 內) <input type="checkbox"/> 非常嚴重揚塵 (500m 內)		
環保署 監測站 空氣品質 狀況描述	崙背測站監測資料：( 10 : 00 )		麥寮測站監測資料：( 10 : 00 )
	1. PM <sub>10</sub> 濃度： <u>26</u> $\mu\text{g}/\text{m}^3$	2. PM <sub>2.5</sub> 濃度： <u>10</u> $\mu\text{g}/\text{m}^3$	3. 風速： <u>3.3</u> m/s
	4. 風向： <u>211</u>	1. PM <sub>10</sub> 濃度： <u>24</u> $\mu\text{g}/\text{m}^3$	2. PM <sub>2.5</sub> 濃度： <u>9</u> $\mu\text{g}/\text{m}^3$
		3. 風速： <u>4.2</u> m/s	4. 風向： <u>224</u>
巡查地點	<input type="checkbox"/> 西螺鎮溪州大橋上 <input type="checkbox"/> 二崙鄉 96 號越堤路(高鐵橋旁) <input type="checkbox"/> 二崙鄉自強大橋上 <input checked="" type="checkbox"/> 二崙鄉 74 號越堤路(二崙清潔隊) <input type="checkbox"/> 崙背鄉 64 號越堤路 <input type="checkbox"/> 崙背鄉 40 號越堤路(草湖社區) <input type="checkbox"/> 麥寮鄉西濱大橋上 <input type="checkbox"/> 麥寮鄉 10 號越堤路(出海口大沙洲)		
現地狀況描述	<input type="checkbox"/> 無人耕種區 <input checked="" type="checkbox"/> 農耕施作區 <input checked="" type="checkbox"/> 抑制揚塵工法施作區： <input checked="" type="checkbox"/> 其它： <u>稻草蓆</u> <input type="checkbox"/> 水覆 <input type="checkbox"/> 灘地灑水 <input type="checkbox"/> 綠覆 <input type="checkbox"/> 防風林 <input type="checkbox"/> 防塵網 <input checked="" type="checkbox"/> 培厚 <input checked="" type="checkbox"/> 疏濬		
主要裸露灘地	<input checked="" type="checkbox"/> 上游( <input type="checkbox"/> 北岸 <input checked="" type="checkbox"/> 河道中 <input checked="" type="checkbox"/> 南岸) / <input type="checkbox"/> 下游( <input type="checkbox"/> 北岸 <input type="checkbox"/> 河道中 <input checked="" type="checkbox"/> 南岸)		
現地氣象資料	1、現地風速： <u>5.3</u> m/s ； 2、現地風向： <u>215</u> (degrees)		
現場地形描述	現地風速大河道幾近無水。南岸培厚區稻草蓆覆蓋狀況良好。上游疏濬工程無作業。今日無揚塵狀況發生。		
備註	無		

# 109 年度雲林縣濁水溪揚塵監測宣導暨揚塵污染環境洗街計畫

## 濁水溪河川揚塵現場巡查紀錄單


巡查表單編號	Ylep-109- 171	巡查日期	110 年 05 月 11 日 星期 二
現場 照片			
			
			
			

巡查人員：廖騰德

計畫經理：侯文婕

# 109 年度雲林縣濁水溪揚塵監測宣導暨揚塵污染環境洗街計畫

## 濁水溪河川揚塵現場巡查紀錄單

巡查表單編號	Ylep-109- 170		
巡查日期	110 年 05 月 11 日 星期 二	巡查人員	
巡查原因	<input type="checkbox"/> 沙塵暴 <input type="checkbox"/> 濁水溪揚塵 <input type="checkbox"/> 空氣品質劣化 <input checked="" type="checkbox"/> 例行		
揚塵狀況 (能見度)	<input checked="" type="checkbox"/> 無揚塵 (10km 外) <input type="checkbox"/> 輕微揚塵 (5-10km) <input type="checkbox"/> 中度揚塵 (1-5km) <input type="checkbox"/> 嚴重揚塵 (1km 內) <input type="checkbox"/> 非常嚴重揚塵 (500m 內)		
環保署 監測站 空氣品質 狀況描述	崙背測站監測資料：( 1.0 : 0.0 )		麥寮測站監測資料：( 1.0 : 0.0 )
	1. PM <sub>10</sub> 濃度： <u>26</u> $\mu\text{g}/\text{m}^3$		1. PM <sub>10</sub> 濃度： <u>24</u> $\mu\text{g}/\text{m}^3$
	2. PM <sub>2.5</sub> 濃度： <u>10</u> $\mu\text{g}/\text{m}^3$		2. PM <sub>2.5</sub> 濃度： <u>9</u> $\mu\text{g}/\text{m}^3$
	3. 風速： <u>3.3</u> m/s		3. 風速： <u>4.2</u> m/s
	4. 風向： <u>211</u>		4. 風向： <u>224</u>
巡查地點	<input type="checkbox"/> 西螺鎮溪州大橋上 <input type="checkbox"/> 二崙鄉 96 號越堤路(高鐵橋旁) <input checked="" type="checkbox"/> 二崙鄉自強大橋上 <input type="checkbox"/> 二崙鄉 74 號越堤路(二崙清潔隊) <input type="checkbox"/> 崙背鄉 64 號越堤路 <input type="checkbox"/> 崙背鄉 40 號越堤路(草湖社區) <input type="checkbox"/> 麥寮鄉西濱大橋上 <input type="checkbox"/> 麥寮鄉 10 號越堤路(出海口大沙洲)		
現地狀況描述	<input type="checkbox"/> 無人耕種區 <input type="checkbox"/> 農耕施作區 <input checked="" type="checkbox"/> 抑制揚塵工法施作區： <input checked="" type="checkbox"/> 其它： <u>稻草蓆</u> <input type="checkbox"/> 水覆 <input type="checkbox"/> 灘地灑水 <input checked="" type="checkbox"/> 綠覆 <input type="checkbox"/> 防風林 <input type="checkbox"/> 防塵網 <input type="checkbox"/> 培厚 <input type="checkbox"/> 疏濬		
主要裸露灘地	<input checked="" type="checkbox"/> 上游( <input type="checkbox"/> 北岸 <input type="checkbox"/> 河道中 <input checked="" type="checkbox"/> 南岸) / <input checked="" type="checkbox"/> 下游( <input type="checkbox"/> 北岸 <input type="checkbox"/> 河道中 <input checked="" type="checkbox"/> 南岸)		
現地氣象資料	1、現地風速： <u>6.0</u> m/s ; 2、現地風向： <u>214</u> (degrees)		
現場地形描述	現地風速大，河道水位極低，裸露地稻草蓆覆蓋良好，今日無揚塵狀況發生。		
備註	無		

# 109 年度雲林縣濁水溪揚塵監測宣導暨揚塵污染環境洗街計畫

## 濁水溪河川揚塵現場巡查紀錄單


巡查表單編號	Ylep-109- 170	巡查日期	110 年 05 月 11 日 星期 二
現場 照片			

巡查人員：廖勝德

計畫經理：侯文婕









# 109 年度雲林縣濁水溪揚塵監測宣導暨揚塵污染環境洗街計畫

## 濁水溪河川揚塵現場巡查紀錄單


巡查表單編號	Ylep-109-169		
巡查日期	110 年 05 月 11 日 星期二	巡查人員	
巡查原因	<input type="checkbox"/> 沙塵暴 <input type="checkbox"/> 濁水溪揚塵 <input type="checkbox"/> 空氣品質劣化 <input checked="" type="checkbox"/> 例行		
揚塵狀況 (能見度)	<input checked="" type="checkbox"/> 無揚塵 (10km 外) <input type="checkbox"/> 輕微揚塵 (5-10km) <input type="checkbox"/> 中度揚塵 (1-5km) <input type="checkbox"/> 嚴重揚塵 (1km 內) <input type="checkbox"/> 非常嚴重揚塵 (500m 內)		
環保署 監測站 空氣品質 狀況描述	崙背測站監測資料: ( 10 : 00 )		麥寮測站監測資料: ( 10 : 00 )
	1. PM <sub>10</sub> 濃度: <u>26</u> μg/m <sup>3</sup>	2. PM <sub>2.5</sub> 濃度: <u>10</u> μg/m <sup>3</sup>	3. 風速: <u>3.3</u> m/s
	4. 風向: <u>211</u>	1. PM <sub>10</sub> 濃度: <u>24</u> μg/m <sup>3</sup>	2. PM <sub>2.5</sub> 濃度: <u>9</u> μg/m <sup>3</sup>
		3. 風速: <u>4.2</u> m/s	4. 風向: <u>224</u>
巡查地點	<input type="checkbox"/> 西螺鎮溪州大橋上 <input checked="" type="checkbox"/> 二崙鄉 96 號越堤路(高鐵橋旁) <input type="checkbox"/> 二崙鄉自強大橋上 <input type="checkbox"/> 二崙鄉 74 號越堤路(二崙清潔隊) <input type="checkbox"/> 崙背鄉 64 號越堤路 <input type="checkbox"/> 崙背鄉 40 號越堤路(草湖社區) <input type="checkbox"/> 麥寮鄉西濱大橋上 <input type="checkbox"/> 麥寮鄉 10 號越堤路(出海口大沙洲)		
現地狀況描述	<input type="checkbox"/> 無人耕種區 <input type="checkbox"/> 農耕施作區 <input checked="" type="checkbox"/> 抑制揚塵工法施作區: <input type="checkbox"/> 其它: _____ <input checked="" type="checkbox"/> 水覆 <input type="checkbox"/> 灘地灑水 <input type="checkbox"/> 綠覆 <input type="checkbox"/> 防風林 <input type="checkbox"/> 防塵網 <input type="checkbox"/> 培厚 <input checked="" type="checkbox"/> 疏濬		
主要裸露灘地	<input checked="" type="checkbox"/> 上游( <input checked="" type="checkbox"/> 北岸 <input type="checkbox"/> 河道中 <input type="checkbox"/> 南岸) / <input checked="" type="checkbox"/> 下游( <input checked="" type="checkbox"/> 北岸 <input type="checkbox"/> 河道中 <input type="checkbox"/> 南岸)		
現地氣象資料	1、現地風速: <u>2.2</u> m/s ; 2、現地風向: <u>246</u> (degrees)		
現場地形描述	現地風速小, 河道乾枯無水, 北岸蓄水池乾枯 目前正進行疏濬工程, 今日無揚塵狀況發生。		
備註	無		

# 109 年度雲林縣濁水溪揚塵監測宣導暨揚塵污染環境洗街計畫

## 濁水溪河川揚塵現場巡查紀錄單


巡查表單編號	Ylep-109- 169	巡查日期	110 年 05 月 11 日 星期二
現場 照片			
			
			
			

巡查人員： 

計畫經理： 

# 109 年度雲林縣濁水溪揚塵監測宣導暨揚塵污染環境洗街計畫









## 濁水溪河川揚塵現場巡查紀錄單

巡查表單編號	Ylep-109- 168		
巡查日期	110 年 05 月 11 日 星期 二	巡查人員	
巡查原因	<input type="checkbox"/> 沙塵暴 <input type="checkbox"/> 濁水溪揚塵 <input type="checkbox"/> 空氣品質劣化 <input checked="" type="checkbox"/> 例行		
揚塵狀況 (能見度)	<input checked="" type="checkbox"/> 無揚塵 (10km 外) <input type="checkbox"/> 輕微揚塵 (5~10km) <input type="checkbox"/> 中度揚塵 (1~5km) <input type="checkbox"/> 嚴重揚塵 (1km 內) <input type="checkbox"/> 非常嚴重揚塵 (500m 內)		
環保署監測站空氣品質狀況描述	崙背測站監測資料：( 09 : 00 )		麥寮測站監測資料：( 09 : 00 )
	1. PM <sub>10</sub> 濃度： <u>31</u> $\mu\text{g}/\text{m}^3$ 2. PM <sub>2.5</sub> 濃度： <u>12</u> $\mu\text{g}/\text{m}^3$ 3. 風速： <u>2.8</u> m/s 4. 風向： <u>194</u>	1. PM <sub>10</sub> 濃度： <u>27</u> $\mu\text{g}/\text{m}^3$ 2. PM <sub>2.5</sub> 濃度： <u>10</u> $\mu\text{g}/\text{m}^3$ 3. 風速： <u>3.9</u> m/s 4. 風向： <u>212</u>	
巡查地點	<input checked="" type="checkbox"/> 西螺鎮溪州大橋上 <input type="checkbox"/> 二崙鄉 96 號越堤路(高鐵橋旁) <input type="checkbox"/> 二崙鄉自強大橋上 <input type="checkbox"/> 二崙鄉 74 號越堤路(二崙清潔隊) <input type="checkbox"/> 崙背鄉 64 號越堤路 <input type="checkbox"/> 崙背鄉 40 號越堤路(草湖社區) <input type="checkbox"/> 麥寮鄉西濱大橋上 <input type="checkbox"/> 麥寮鄉 10 號越堤路(出海口大沙洲)		
現地狀況描述	<input type="checkbox"/> 無人耕種區 <input type="checkbox"/> 農耕施作區 <input checked="" type="checkbox"/> 抑制揚塵工法施作區： <input type="checkbox"/> 其它： _____ <input checked="" type="checkbox"/> 水覆 <input type="checkbox"/> 灘地灑水 <input checked="" type="checkbox"/> 綠覆 <input type="checkbox"/> 防風林 <input type="checkbox"/> 防塵網 <input type="checkbox"/> 培厚 <input type="checkbox"/> 疏濬		
主要裸露灘地	<input checked="" type="checkbox"/> 上游( <input type="checkbox"/> 北岸 <input checked="" type="checkbox"/> 河道中 <input checked="" type="checkbox"/> 南岸 ) / <input checked="" type="checkbox"/> 下游( <input type="checkbox"/> 北岸 <input checked="" type="checkbox"/> 河道中 <input checked="" type="checkbox"/> 南岸 )		
現地氣象資料	1、現地風速： <u>3.6</u> m/s   ;   2、現地風向： <u>195</u> (degrees)		
現場地形描述	現地風速小，河道水位極低，蓄水池乾枯，裸露地植生綠覆茂盛，今日無揚塵狀況發生。		
備註	無		



# 109 年度雲林縣濁水溪揚塵監測宣導暨揚塵污染環境洗街計畫

## 濁水溪河川揚塵現場巡查紀錄單

巡查表單編號	Ylep-109-168	巡查日期	110 年 05 月 11 日 星期二
現場 照片			
			
			
			

巡查人員：廖騰德

計畫經理：侯文婕