

109 年度雲林縣濁水溪揚塵監測宣導暨揚塵污染環境洗街計畫

濁水溪河川揚塵 02 月份現場巡查總表

序號	巡查表單編號	巡查日期	巡查時間	巡查地點	巡查原因	揚塵狀況
1	Ylepb-109-130	1100208	14:00	二崙鄉 96 號越堤路 (高鐵橋旁)	例行	無
2	Ylepb-109-131	1100208	14:00	二崙鄉自強大橋上	例行	無
3	Ylepb-109-132	1100208	14:00	二崙鄉 74 號越堤路 (清潔隊)	例行	輕微
4	Ylepb-109-133	1100208	15:00	崙背鄉 64 號越堤路	例行	無
5	Ylepb-109-134	1100208	15:00	崙背鄉 40 號越堤路 (草湖社區)	例行	輕微
6	Ylepb-109-135	1100208	15:00	麥寮鄉西濱大橋上	例行	輕微
7	Ylepb-109-136	1100208	15:00	麥寮鄉 10 號越堤路 (出海口大沙洲)	例行	輕微
8	Ylepb-109-137	1100218	11:00	麥寮鄉 10 號越堤路 (出海口大沙洲)	空氣品質劣化	中度
9	Ylepb-109-138	1100218	15:00	崙背鄉 40 號越堤路 (草湖社區)	空氣品質劣化	無
10	Ylepb-109-139	1100218	15:00	二崙鄉 74 號越堤路 (清潔隊)	空氣品質劣化	無
11	Ylepb-109-140	1100218	15:00	二崙鄉 96 號越堤路 (高鐵橋旁)	空氣品質劣化	無
12	Ylepb-109-141	1100224	14:00	西螺鎮溪州大橋上	例行	無
13	Ylepb-109-142	1100224	14:00	崙背鄉 40 號越堤路 (草湖社區)	例行	無
14	Ylepb-109-143	1100224	14:00	二崙鄉自強大橋上	例行	無
15	Ylepb-109-144	1100224	15:00	二崙鄉 74 號越堤路 (清潔隊)	例行	無
16	Ylepb-109-145	1100224	15:00	崙背鄉 64 號越堤路	例行	無

序號	巡查表單編號	巡查日期	巡查時間	巡查地點	巡查原因	揚塵狀況
17	Ylep-109-146	1100224	15:00	崙背鄉 40 號越堤路 (草湖社區)	例行	無
18	Ylep-109-147	1100224	16:00	麥寮鄉西濱大橋上	例行	無
19	Ylep-109-148	1100224	16:00	麥寮鄉 10 號越堤路 (出海口大沙洲)	例行	無
總巡查數		19				

製表人員：

簡進豪

計畫經理：

侯文堯

109 年度雲林縣濁水溪揚塵監測宣導暨揚塵污染環境洗街計畫

濁水溪河川揚塵現場巡查紀錄單

巡查表單編號	Ylep-109- 148		
巡查日期	110 年 02 月 24 日 星期三	巡查人員	廖騰德
巡查原因	<input type="checkbox"/> 沙塵暴 <input type="checkbox"/> 濁水溪揚塵 <input type="checkbox"/> 空氣品質劣化 <input checked="" type="checkbox"/> 例行		
揚塵狀況 (能見度)	<input checked="" type="checkbox"/> 無揚塵 (10km 外) <input type="checkbox"/> 輕微揚塵 (5-10km) <input type="checkbox"/> 中度揚塵 (1-5km) <input type="checkbox"/> 嚴重揚塵 (1km 內) <input type="checkbox"/> 非常嚴重揚塵 (500m 內)		
環保署 監測站 空氣品質 狀況描述	崙背測站監測資料：(16 : 00)		麥寮測站監測資料：(16 : 00)
	1. PM ₁₀ 濃度： <u>85</u> $\mu\text{g}/\text{m}^3$	2. PM _{2.5} 濃度： <u>39</u> $\mu\text{g}/\text{m}^3$	3. 風速： <u>2.7</u> m/s
	4. 風向： <u>320</u>	1. PM ₁₀ 濃度： <u>66</u> $\mu\text{g}/\text{m}^3$	2. PM _{2.5} 濃度： <u>31</u> $\mu\text{g}/\text{m}^3$
		3. 風速： <u>4.7</u> m/s	4. 風向： <u>10</u>
巡查地點	<input type="checkbox"/> 西螺鎮溪州大橋上 <input type="checkbox"/> 二崙鄉 96 號越堤路(高鐵橋旁) <input type="checkbox"/> 二崙鄉自強大橋上 <input type="checkbox"/> 二崙鄉 74 號越堤路(二崙清潔隊) <input type="checkbox"/> 崙背鄉 64 號越堤路 <input type="checkbox"/> 崙背鄉 40 號越堤路(草湖社區) <input type="checkbox"/> 麥寮鄉西濱大橋上 <input checked="" type="checkbox"/> 麥寮鄉 10 號越堤路(出海口大沙洲)		
現地狀況描述	<input type="checkbox"/> 無人耕種區 <input type="checkbox"/> 農耕施作區 <input checked="" type="checkbox"/> 抑制揚塵工法施作區： <input checked="" type="checkbox"/> 其它： <u>稻草蓆</u> <input checked="" type="checkbox"/> 水覆 <input checked="" type="checkbox"/> 灘地灑水 <input checked="" type="checkbox"/> 綠覆 <input type="checkbox"/> 防風林 <input checked="" type="checkbox"/> 防塵網 <input type="checkbox"/> 培厚 <input checked="" type="checkbox"/> 疏濬		
主要裸露灘地	<input checked="" type="checkbox"/> 上游(<input checked="" type="checkbox"/> 北岸 <input checked="" type="checkbox"/> 河道中 <input type="checkbox"/> 南岸) / <input checked="" type="checkbox"/> 下游(<input type="checkbox"/> 北岸 <input type="checkbox"/> 河道中 <input checked="" type="checkbox"/> 南岸)		
現地氣象資料	1、現地風速： <u>7.8</u> m/s ; 2、現地風向： 廖騰德 (degrees)		
現場地形描述	現地風速大，0 號井前之水覆狀況良好，上游靠北岸河道中灘地已進行稻草蓆覆蓋，大沙洲汲水系統持續作業中，裸露地溼潤，今日無揚塵狀況發生，另疏濬工程持續進行中。		
備註	疏濬工程持續進行中。		

109 年度雲林縣濁水溪揚塵監測宣導暨揚塵污染環境洗街計畫

濁水溪河川揚塵現場巡查紀錄單

巡查表單編號	Ylep-109- 148	巡查日期	110 年 02 月 24 日 星期三
現場 照片			
			
			
			

巡查人員： 廖勝德

計畫經理 侯文婕









109 年度雲林縣濁水溪揚塵監測宣導暨揚塵污染環境洗街計畫

濁水溪河川揚塵現場巡查紀錄單

巡查表單編號	Ylep-109- 147		
巡查日期	110年02月24日 星期三	巡查人員	廖勝德
巡查原因	<input type="checkbox"/> 沙塵暴 <input type="checkbox"/> 濁水溪揚塵 <input type="checkbox"/> 空氣品質劣化 <input checked="" type="checkbox"/> 例行		
揚塵狀況 (能見度)	<input checked="" type="checkbox"/> 無揚塵 (10km 外) <input type="checkbox"/> 輕微揚塵 (5~10km) <input type="checkbox"/> 中度揚塵 (1~5km) <input type="checkbox"/> 嚴重揚塵 (1km 內) <input type="checkbox"/> 非常嚴重揚塵 (500m 內)		
環保署 監測站 空氣品質 狀況描述	崙背測站監測資料：(16:00)		麥寮測站監測資料：(16:00)
	1. PM ₁₀ 濃度： <u>85</u> μg/m ³	2. PM _{2.5} 濃度： <u>39</u> μg/m ³	3. 風速： <u>2.7</u> m/s
	4. 風向： <u>320</u>	1. PM ₁₀ 濃度： <u>66</u> μg/m ³	2. PM _{2.5} 濃度： <u>31</u> μg/m ³
		3. 風速： <u>4.7</u> m/s	4. 風向： <u>10</u>
巡查地點	<input type="checkbox"/> 西螺鎮溪州大橋上 <input type="checkbox"/> 二崙鄉 96 號越堤路(高鐵橋旁) <input type="checkbox"/> 二崙鄉自強大橋上 <input type="checkbox"/> 二崙鄉 74 號越堤路(二崙清潔隊) <input type="checkbox"/> 崙背鄉 64 號越堤路 <input type="checkbox"/> 崙背鄉 40 號越堤路(草湖社區) <input checked="" type="checkbox"/> 麥寮鄉西濱大橋上 <input type="checkbox"/> 麥寮鄉 10 號越堤路(出海口大沙洲)		
現地狀況描述	<input type="checkbox"/> 無人耕種區 <input type="checkbox"/> 農耕施作區 <input checked="" type="checkbox"/> 抑制揚塵工法施作區： <input type="checkbox"/> 其它： _____ <input checked="" type="checkbox"/> 水覆 <input type="checkbox"/> 灘地灑水 <input checked="" type="checkbox"/> 綠覆 <input type="checkbox"/> 防風林 <input type="checkbox"/> 防塵網 <input type="checkbox"/> 培厚 <input type="checkbox"/> 疏濬		
主要裸露灘地	<input checked="" type="checkbox"/> 上游(<input type="checkbox"/> 北岸 <input checked="" type="checkbox"/> 河道中 <input checked="" type="checkbox"/> 南岸) / <input checked="" type="checkbox"/> 下游(<input checked="" type="checkbox"/> 北岸 <input type="checkbox"/> 河道中 <input type="checkbox"/> 南岸)		
現地氣象資料	1、現地風速： <u>6.6</u> m/s ; 2、現地風向： <u>31</u> 度 (degrees)		
現場地形描述	現地風速大，河道水位低，目前裸露灘地尚濕潤，上下游蓄水池水覆狀況良好，今日無揚塵狀況發生。		
備註	無		

109 年度雲林縣濁水溪揚塵監測宣導暨揚塵污染環境洗街計畫

濁水溪河川揚塵現場巡查紀錄單

巡查表單編號	Ylep-109- 1A7	巡查日期	110 年 02 月 24 日 星期三
現場 照片			
			
			
			

巡查人員：廖騰德

計畫經理：侯文捷









109 年度雲林縣濁水溪揚塵監測宣導暨揚塵污染環境洗街計畫

濁水溪河川揚塵現場巡查紀錄單

巡查表單編號	Ylep-109- 146		
巡查日期	110 年 02 月 24 日 星期三	巡查人員	廖勝德
巡查原因	<input type="checkbox"/> 沙塵暴 <input type="checkbox"/> 濁水溪揚塵 <input type="checkbox"/> 空氣品質劣化 <input checked="" type="checkbox"/> 例行		
揚塵狀況 (能見度)	<input checked="" type="checkbox"/> 無揚塵 (10km 外) <input type="checkbox"/> 輕微揚塵 (5~10km) <input type="checkbox"/> 中度揚塵 (1~5km) <input type="checkbox"/> 嚴重揚塵 (1km 內) <input type="checkbox"/> 非常嚴重揚塵 (500m 內)		
環保署 監測站 空氣品質 狀況描述	崙背測站監測資料：(15 : 00)		麥寮測站監測資料：(15 : 00)
	1. PM ₁₀ 濃度： <u>84</u> μg/m ³	2. PM _{2.5} 濃度： <u>33</u> μg/m ³	3. 風速： <u>2.8</u> m/s
	4. 風向： <u>332</u>	1. PM ₁₀ 濃度： <u>62</u> μg/m ³	2. PM _{2.5} 濃度： <u>32</u> μg/m ³
	3. 風速： <u>4.3</u> m/s	4. 風向： <u>2</u>	
巡查地點	<input type="checkbox"/> 西螺鎮溪州大橋上 <input type="checkbox"/> 二崙鄉 96 號越堤路(高鐵橋旁) <input type="checkbox"/> 二崙鄉自強大橋上 <input type="checkbox"/> 二崙鄉 74 號越堤路(二崙清潔隊) <input type="checkbox"/> 崙背鄉 64 號越堤路 <input checked="" type="checkbox"/> 崙背鄉 40 號越堤路(草湖社區) <input type="checkbox"/> 麥寮鄉西濱大橋上 <input type="checkbox"/> 麥寮鄉 10 號越堤路(出海口大沙洲)		
現地狀況描述	<input type="checkbox"/> 無人耕種區 <input type="checkbox"/> 農耕施作區 <input checked="" type="checkbox"/> 抑制揚塵工法施作區： <input checked="" type="checkbox"/> 其它： <u>防護林</u> <input checked="" type="checkbox"/> 水覆 <input type="checkbox"/> 灘地灑水 <input type="checkbox"/> 綠覆 <input type="checkbox"/> 防風林 <input type="checkbox"/> 防塵網 <input checked="" type="checkbox"/> 培厚 <input type="checkbox"/> 疏濬		
主要裸露灘地	<input checked="" type="checkbox"/> 上游(<input type="checkbox"/> 北岸 <input checked="" type="checkbox"/> 河道中 <input checked="" type="checkbox"/> 南岸) / <input checked="" type="checkbox"/> 下游(<input type="checkbox"/> 北岸 <input checked="" type="checkbox"/> 河道中 <input checked="" type="checkbox"/> 南岸)		
現地氣象資料	1、現地風速： <u>6.9</u> m/s ; 2、現地風向： <u>337</u> 北北東 (degrees)		
現場地形描述	現地風速大，南岸灘地蓄水池水位較上次巡查有增高趨勢，水覆狀況良好，河床綠覆植生茂盛，防護林植生狀況良好，今日無揚塵狀況發生。		
備註	無		

109 年度雲林縣濁水溪揚塵監測宣導暨揚塵污染環境洗街計畫

濁水溪河川揚塵現場巡查紀錄單



巡查表單編號	Ylep-109- 146	巡查日期	110 年 02 月 24 日 星期三
現場 照片			
			
			
			

巡查人員：廖勝德

計畫經理：侯文婕









109 年度雲林縣濁水溪揚塵監測宣導暨揚塵污染環境洗街計畫

濁水溪河川揚塵現場巡查紀錄單


巡查表單編號	Ylep-109- 145		
巡查日期	110 年 02 月 24 日 星期三	巡查人員	
巡查原因	<input type="checkbox"/> 沙塵暴 <input type="checkbox"/> 濁水溪揚塵 <input type="checkbox"/> 空氣品質劣化 <input checked="" type="checkbox"/> 例行		
揚塵狀況 (能見度)	<input checked="" type="checkbox"/> 無揚塵 (10km 外) <input type="checkbox"/> 輕微揚塵 (5-10km) <input type="checkbox"/> 中度揚塵 (1-5km) <input type="checkbox"/> 嚴重揚塵 (1km 內) <input type="checkbox"/> 非常嚴重揚塵 (500m 內)		
環保署 監測站 空氣品質 狀況描述	崙背測站監測資料：(15 : 00)		麥寮測站監測資料：(15 : 00)
	1. PM ₁₀ 濃度： <u>84</u> $\mu\text{g}/\text{m}^3$	2. PM _{2.5} 濃度： <u>33</u> $\mu\text{g}/\text{m}^3$	3. 風速： <u>2.8</u> m/s
	4. 風向： <u>322</u>	1. PM ₁₀ 濃度： <u>62</u> $\mu\text{g}/\text{m}^3$	2. PM _{2.5} 濃度： <u>32</u> $\mu\text{g}/\text{m}^3$
	3. 風速： <u>4.3</u> m/s	4. 風向： <u>2</u>	
巡查地點	<input type="checkbox"/> 西螺鎮溪州大橋上 <input type="checkbox"/> 二崙鄉 96 號越堤路(高鐵橋旁) <input type="checkbox"/> 二崙鄉自強大橋上 <input type="checkbox"/> 二崙鄉 74 號越堤路(二崙清潔隊) <input checked="" type="checkbox"/> 崙背鄉 64 號越堤路 <input type="checkbox"/> 崙背鄉 40 號越堤路(草湖社區) <input type="checkbox"/> 麥寮鄉西濱大橋上 <input type="checkbox"/> 麥寮鄉 10 號越堤路(出海口大沙洲)		
現地狀況描述	<input type="checkbox"/> 無人耕種區 <input checked="" type="checkbox"/> 農耕施作區 <input checked="" type="checkbox"/> 抑制揚塵工法施作區： <input checked="" type="checkbox"/> 其它： <u>防護林、稻草蓆</u> <input type="checkbox"/> 水覆 <input type="checkbox"/> 灘地灑水 <input type="checkbox"/> 綠覆 <input type="checkbox"/> 防風林 <input type="checkbox"/> 防塵網 <input type="checkbox"/> 培厚 <input type="checkbox"/> 疏濬		
主要裸露灘地	<input checked="" type="checkbox"/> 上游(<input type="checkbox"/> 北岸 <input checked="" type="checkbox"/> 河道中 <input checked="" type="checkbox"/> 南岸) / <input checked="" type="checkbox"/> 下游(<input type="checkbox"/> 北岸 <input checked="" type="checkbox"/> 河道中 <input checked="" type="checkbox"/> 南岸)		
現地氣象資料	1、現地風速： <u>5.9</u> m/s ; 2、現地風向：  <u>353</u> (degrees)		
現場地形描述	現地風速大、河道水位低、原南岸培厚了灘地稻草蓆覆蓋區目前瓜農已種植西瓜苗、河道中灘地尚邊潤。今日無揚塵狀況發生。		
備註	新植防護林植生狀況良好。		

109 年度雲林縣濁水溪揚塵監測宣導暨揚塵污染環境洗街計畫

濁水溪河川揚塵現場巡查紀錄單



巡查表單編號	Ylep-109-145	巡查日期	110 年 02 月 24 日 星期三
現場 照片	 <p>2021/02/24</p>	 <p>2021/02/24</p>	
	 <p>2021/02/24</p>	 <p>2021/02/24</p>	
	 <p>2021/02/24</p>	 <p>2021/02/24</p>	
	 <p>2021/02/24</p>	 <p>2021/02/24</p>	

巡查人員： 

計畫經理： 







109 年度雲林縣濁水溪揚塵監測宣導暨揚塵污染環境洗街計畫

濁水溪河川揚塵現場巡查紀錄單

巡查表單編號	Ylep-109- 144		
巡查日期	110 年 02 月 24 日 星期三	巡查人員	
巡查原因	<input type="checkbox"/> 沙塵暴 <input type="checkbox"/> 濁水溪揚塵 <input type="checkbox"/> 空氣品質劣化 <input checked="" type="checkbox"/> 例行		
揚塵狀況 (能見度)	<input checked="" type="checkbox"/> 無揚塵 (10km 外) <input type="checkbox"/> 輕微揚塵 (5~10km) <input type="checkbox"/> 中度揚塵 (1~5km) <input type="checkbox"/> 嚴重揚塵 (1km 內) <input type="checkbox"/> 非常嚴重揚塵 (500m 內)		
環保署 監測站 空氣品質 狀況描述	崙背測站監測資料：(15 : 00)		麥寮測站監測資料：(15 : 00)
	1. PM ₁₀ 濃度： <u>84</u> $\mu\text{g}/\text{m}^3$	2. PM _{2.5} 濃度： <u>33</u> $\mu\text{g}/\text{m}^3$	3. 風速： <u>2.8</u> m/s
	4. 風向： <u>332</u>	1. PM ₁₀ 濃度： <u>62</u> $\mu\text{g}/\text{m}^3$	2. PM _{2.5} 濃度： <u>32</u> $\mu\text{g}/\text{m}^3$
	3. 風速： <u>4.3</u> m/s	4. 風向： <u>2</u>	
巡查地點	<input type="checkbox"/> 西螺鎮溪州大橋上 <input type="checkbox"/> 二崙鄉 96 號越堤路(高鐵橋旁) <input type="checkbox"/> 二崙鄉自強大橋上 <input checked="" type="checkbox"/> 二崙鄉 74 號越堤路(二崙清潔隊) <input type="checkbox"/> 崙背鄉 64 號越堤路 <input type="checkbox"/> 崙背鄉 40 號越堤路(草湖社區) <input type="checkbox"/> 麥寮鄉西濱大橋上 <input type="checkbox"/> 麥寮鄉 10 號越堤路(出海口大沙洲)		
現地狀況描述	<input type="checkbox"/> 無人耕種區 <input checked="" type="checkbox"/> 農耕施作區 <input checked="" type="checkbox"/> 抑制揚塵工法施作區： <input checked="" type="checkbox"/> 其它： <u>福茅蓆</u> <input type="checkbox"/> 水覆 <input type="checkbox"/> 灘地灑水 <input type="checkbox"/> 綠覆 <input type="checkbox"/> 防風林 <input type="checkbox"/> 防塵網 <input type="checkbox"/> 培厚 <input checked="" type="checkbox"/> 疏濬		
主要裸露灘地	<input checked="" type="checkbox"/> 上游(<input type="checkbox"/> 北岸 <input type="checkbox"/> 河道中 <input checked="" type="checkbox"/> 南岸) / <input checked="" type="checkbox"/> 下游(<input type="checkbox"/> 北岸 <input type="checkbox"/> 河道中 <input checked="" type="checkbox"/> 南岸)		
現地氣象資料	1、現地風速： <u>5.9</u> m/s ; 2、現地風向：  <u>357</u> (degrees)		
現場地形描述	現地風速大，河道水位低，南岸培厚區福茅蓆覆蓋狀況良好，上游疏濬工程持續進行中，今日無明顯揚塵狀況發生。		
備註	無		

109 年度雲林縣濁水溪揚塵監測宣導暨揚塵污染環境洗街計畫

濁水溪河川揚塵現場巡查紀錄單

巡查表單編號	Ylep-109- 14A	巡查日期	110 年 02 月 24 日 星期三
現場 照片			
			
			
			

巡查人員：廖騰德

計畫經理：侯文捷

109 年度雲林縣濁水溪揚塵監測宣導暨揚塵污染環境洗街計畫

濁水溪河川揚塵現場巡查紀錄單


巡查表單 編號	Ylep-109- 143		
巡查日期	110 年 02 月 24 日 星期三	巡查 人員	
巡查原因	<input type="checkbox"/> 沙塵暴 <input type="checkbox"/> 濁水溪揚塵 <input type="checkbox"/> 空氣品質劣化 <input checked="" type="checkbox"/> 例行		
揚塵狀況 (能見度)	<input checked="" type="checkbox"/> 無揚塵 <input type="checkbox"/> 輕微揚塵 <input type="checkbox"/> 中度揚塵 <input type="checkbox"/> 嚴重揚塵 <input type="checkbox"/> 非常嚴重揚塵 (10km 外) (5~10km) (1~5km) (1km 內) (500m 內)		
環保署 監測站 空氣品質 狀況描述	崙背測站監測資料：(14 : 00)		麥寮測站監測資料：(14 : 00)
	1. PM ₁₀ 濃度： <u>80</u> μg/m ³	2. PM _{2.5} 濃度： <u>32</u> μg/m ³	3. 風速： <u>3.4</u> m/s
	4. 風向： <u>322</u>	1. PM ₁₀ 濃度： <u>67</u> μg/m ³	2. PM _{2.5} 濃度： <u>31</u> μg/m ³
		3. 風速： <u>有效數據不足</u> m/s	4. 風向： <u>有效數據不足</u>
巡查地點	<input type="checkbox"/> 西螺鎮溪州大橋上 <input checked="" type="checkbox"/> 二崙鄉自強大橋上 <input type="checkbox"/> 崙背鄉 64 號越堤路 <input type="checkbox"/> 麥寮鄉西濱大橋上 <input type="checkbox"/> 二崙鄉 96 號越堤路(高鐵橋旁) <input type="checkbox"/> 二崙鄉 74 號越堤路(二崙清潔隊) <input type="checkbox"/> 崙背鄉 40 號越堤路(草湖社區) <input type="checkbox"/> 麥寮鄉 10 號越堤路(出海口大沙洲)		
現地狀況 描述	<input type="checkbox"/> 無人耕種區 <input type="checkbox"/> 農耕施作區 <input type="checkbox"/> 抑制揚塵工法施作區： (<input type="checkbox"/> 水覆 <input type="checkbox"/> 灘地灑水 <input type="checkbox"/> 綠覆 <input type="checkbox"/> 防風林 <input type="checkbox"/> 防塵網 <input type="checkbox"/> 培厚 <input type="checkbox"/> 疏濬) <input checked="" type="checkbox"/> 其它： <u>稻草席</u>		
主要 裸露灘地	<input checked="" type="checkbox"/> 上游(<input type="checkbox"/> 北岸 <input type="checkbox"/> 河道中 <input checked="" type="checkbox"/> 南岸) / <input checked="" type="checkbox"/> 下游(<input type="checkbox"/> 北岸 <input type="checkbox"/> 河道中 <input checked="" type="checkbox"/> 南岸)		
現地氣象 資料	1、現地風速： <u>5.8</u> m/s ; 2、現地風向： <u>353</u> (degrees)		
現場 地形描述	現地風速大，河道水位低，上下游南岸裸露灘地尚 濕潤，今日無揚塵狀況發生。		
備註	無		

109 年度雲林縣濁水溪揚塵監測宣導暨揚塵污染環境洗街計畫

濁水溪河川揚塵現場巡查紀錄單



巡查表單編號	Ylep-109- 143	巡查日期	110 年 02 月 24 日 星期三
現場 照片			
			
			
			

巡查人員： 

計畫經理： 









109 年度雲林縣濁水溪揚塵監測宣導暨揚塵污染環境洗街計畫

濁水溪河川揚塵現場巡查紀錄單

巡查表單編號	Ylep-109- 142		
巡查日期	110 年 02 月 24 日 星期三	巡查人員	
巡查原因	<input type="checkbox"/> 沙塵暴 <input type="checkbox"/> 濁水溪揚塵 <input type="checkbox"/> 空氣品質劣化 <input checked="" type="checkbox"/> 例行		
揚塵狀況 (能見度)	<input checked="" type="checkbox"/> 無揚塵 (10km 外) <input type="checkbox"/> 輕微揚塵 (5~10km) <input type="checkbox"/> 中度揚塵 (1~5km) <input type="checkbox"/> 嚴重揚塵 (1km 內) <input type="checkbox"/> 非常嚴重揚塵 (500m 內)		
環保署 監測站 空氣品質 狀況描述	崙背測站監測資料：(14 : 00)		麥寮測站監測資料：(14 : 00)
	1. PM ₁₀ 濃度： <u>80</u> $\mu\text{g}/\text{m}^3$ 2. PM _{2.5} 濃度： <u>32</u> $\mu\text{g}/\text{m}^3$ 3. 風速： <u>3.4</u> m/s 4. 風向： <u>322</u>		1. PM ₁₀ 濃度： <u>67</u> $\mu\text{g}/\text{m}^3$ 2. PM _{2.5} 濃度： <u>31</u> $\mu\text{g}/\text{m}^3$ 3. 風速： <u>有效數據不足</u> m/s 4. 風向： <u>有效數據不足</u>
巡查地點	<input type="checkbox"/> 西螺鎮溪州大橋上 <input checked="" type="checkbox"/> 二崙鄉 96 號越堤路(高鐵橋旁) <input type="checkbox"/> 二崙鄉自強大橋上 <input type="checkbox"/> 二崙鄉 74 號越堤路(二崙清潔隊) <input type="checkbox"/> 崙背鄉 64 號越堤路 <input type="checkbox"/> 崙背鄉 40 號越堤路(草湖社區) <input type="checkbox"/> 麥寮鄉西濱大橋上 <input type="checkbox"/> 麥寮鄉 10 號越堤路(出海口大沙洲)		
現地狀況描述	<input type="checkbox"/> 無人耕種區 <input type="checkbox"/> 農耕施作區 <input checked="" type="checkbox"/> 抑制揚塵工法施作區： <input checked="" type="checkbox"/> 其它： <u>河道整理</u> <input checked="" type="checkbox"/> 水覆 <input type="checkbox"/> 灘地灑水 <input checked="" type="checkbox"/> 綠覆 <input type="checkbox"/> 防風林 <input type="checkbox"/> 防塵網 <input type="checkbox"/> 培厚 <input type="checkbox"/> 疏濬		
主要裸露灘地	<input checked="" type="checkbox"/> 上游(<input checked="" type="checkbox"/> 北岸 <input type="checkbox"/> 河道中 <input type="checkbox"/> 南岸) / <input checked="" type="checkbox"/> 下游(<input checked="" type="checkbox"/> 北岸 <input type="checkbox"/> 河道中 <input type="checkbox"/> 南岸)		
現地氣象資料	1、現地風速： <u>6.1</u> m/s ; 2、現地風向： <u>7</u>  (degrees)		
現場地形描述	現地風速大，河道水位低，北岸蓄水池乾枯，裸露地受沉泥硬化覆蓋良好，今日無揚塵狀況發生，另北岸可見工程机具進行河道整理作業。		
備註	無		

109 年度雲林縣濁水溪揚塵監測宣導暨揚塵污染環境洗街計畫

濁水溪河川揚塵現場巡查紀錄單

巡查表單編號	Ylep-109- 142	巡查日期	110 年 02 月 24 日 星期三
現場 照片			
			
			
			

巡查人員：廖騰德

計畫經理：侯文婕









109 年度雲林縣濁水溪揚塵監測宣導暨揚塵污染環境洗街計畫


濁水溪河川揚塵現場巡查紀錄單


巡查表單編號	Ylep-109- 141		
巡查日期	110 年 02 月 24 日 星期三	巡查人員	廖勝德
巡查原因	<input type="checkbox"/> 沙塵暴 <input type="checkbox"/> 濁水溪揚塵 <input type="checkbox"/> 空氣品質劣化 <input checked="" type="checkbox"/> 例行		
揚塵狀況 (能見度)	<input checked="" type="checkbox"/> 無揚塵 (10km 外) <input type="checkbox"/> 輕微揚塵 (5-10km) <input type="checkbox"/> 中度揚塵 (1-5km) <input type="checkbox"/> 嚴重揚塵 (1km 內) <input type="checkbox"/> 非常嚴重揚塵 (500m 內)		
環保署 監測站 空氣品質 狀況描述	崙背測站監測資料：(14 : 00)		麥寮測站監測資料：(14 : 00)
	1. PM ₁₀ 濃度： <u>80</u> $\mu\text{g}/\text{m}^3$	2. PM _{2.5} 濃度： <u>32</u> $\mu\text{g}/\text{m}^3$	3. 風速： <u>3.4</u> m/s
	4. 風向： <u>322</u>	1. PM ₁₀ 濃度： <u>67</u> $\mu\text{g}/\text{m}^3$	2. PM _{2.5} 濃度： <u>31</u> $\mu\text{g}/\text{m}^3$
		3. 風速： <u>有效數據不足</u> m/s	4. 風向： <u>有效數據不足</u>
巡查地點	<input checked="" type="checkbox"/> 西螺鎮溪州大橋上 <input type="checkbox"/> 二崙鄉 96 號越堤路(高鐵橋旁) <input type="checkbox"/> 二崙鄉自強大橋上 <input type="checkbox"/> 二崙鄉 74 號越堤路(二崙清潔隊) <input type="checkbox"/> 崙背鄉 64 號越堤路 <input type="checkbox"/> 崙背鄉 40 號越堤路(草湖社區) <input type="checkbox"/> 麥寮鄉西濱大橋上 <input type="checkbox"/> 麥寮鄉 10 號越堤路(出海口大沙洲)		
現地狀況描述	<input type="checkbox"/> 無人耕種區 <input type="checkbox"/> 農耕施作區 <input checked="" type="checkbox"/> 抑制揚塵工法施作區： <input type="checkbox"/> 其它： _____ <input checked="" type="checkbox"/> 水覆 <input type="checkbox"/> 灘地灑水 <input type="checkbox"/> 綠覆 <input type="checkbox"/> 防風林 <input checked="" type="checkbox"/> 防塵網 <input type="checkbox"/> 培厚 <input type="checkbox"/> 疏濬		
主要裸露灘地	<input checked="" type="checkbox"/> 上游(<input type="checkbox"/> 北岸 <input type="checkbox"/> 河道中 <input checked="" type="checkbox"/> 南岸) / <input checked="" type="checkbox"/> 下游(<input type="checkbox"/> 北岸 <input type="checkbox"/> 河道中 <input checked="" type="checkbox"/> 南岸)		
現地氣象資料	1、現地風速： <u>5.1</u> m/s ; 2、現地風向： <u>359</u> 廖勝德 (degrees)		
現場地形描述	現地風速大，河道水位低，上下游南岸裸露灘地尚濕潤且植生成盛綠覆狀況良好，南岸西螺橋蓄水池水位低，今日無揚塵狀況發生。		
備註	無		

109 年度雲林縣濁水溪揚塵監測宣導暨揚塵污染環境洗街計畫

濁水溪河川揚塵現場巡查紀錄單

巡查表單編號	Ylep-109- 141	巡查日期	110 年 02 月 24 日 星期三
現場 照片			
			
			
			

巡查人員： 

計畫經理： 









109 年度雲林縣濁水溪揚塵監測宣導暨揚塵污染環境洗街計畫

濁水溪河川揚塵現場巡查紀錄單

巡查表單編號	Ylep-109- 140		
巡查日期	110 年 02 月 18 日 星期 四	巡查人員	簡進豪
巡查原因	<input type="checkbox"/> 沙塵暴 <input type="checkbox"/> 濁水溪揚塵 <input checked="" type="checkbox"/> 空氣品質劣化 <input type="checkbox"/> 例行		
揚塵狀況 (能見度)	<input checked="" type="checkbox"/> 無揚塵 (10km 外) <input type="checkbox"/> 輕微揚塵 (5~10km) <input type="checkbox"/> 中度揚塵 (1~5km) <input type="checkbox"/> 嚴重揚塵 (1km 內) <input type="checkbox"/> 非常嚴重揚塵 (500m 內)		
環保署 監測站 空氣品質 狀況描述	崙背測站監測資料：(15 : 00)		麥寮測站監測資料：(15 : 00)
	1. PM ₁₀ 濃度： <u>102</u> $\mu\text{g}/\text{m}^3$	2. PM _{2.5} 濃度： <u>29</u> $\mu\text{g}/\text{m}^3$	3. 風速： <u>3.2</u> m/s
	4. 風向： <u>345</u>	1. PM ₁₀ 濃度： <u>有效數據不足</u> $\mu\text{g}/\text{m}^3$	2. PM _{2.5} 濃度： <u>有效數據不足</u> $\mu\text{g}/\text{m}^3$
	3. 風速： <u>有效數據不足</u> m/s	4. 風向： <u>有效數據不足</u>	
巡查地點	<input type="checkbox"/> 西螺鎮溪州大橋上 <input checked="" type="checkbox"/> 二崙鄉 96 號越堤路(高鐵橋旁) <input type="checkbox"/> 二崙鄉自強大橋上 <input type="checkbox"/> 二崙鄉 74 號越堤路(二崙清潔隊) <input type="checkbox"/> 崙背鄉 64 號越堤路 <input type="checkbox"/> 崙背鄉 40 號越堤路(草湖社區) <input type="checkbox"/> 麥寮鄉西濱大橋上 <input type="checkbox"/> 麥寮鄉 10 號越堤路(出海口大沙洲)		
現地狀況描述	<input type="checkbox"/> 無人耕種區 <input type="checkbox"/> 農耕施作區 <input checked="" type="checkbox"/> 抑制揚塵工法施作區： <input checked="" type="checkbox"/> 其它： <u>護岸</u> <input checked="" type="checkbox"/> 水覆 <input type="checkbox"/> 灘地灑水 <input type="checkbox"/> 綠覆 <input type="checkbox"/> 防風林 <input type="checkbox"/> 防塵網 <input checked="" type="checkbox"/> 培厚 <input checked="" type="checkbox"/> 疏濬		
主要裸露灘地	<input checked="" type="checkbox"/> 上游(<input checked="" type="checkbox"/> 北岸 <input type="checkbox"/> 河道中 <input type="checkbox"/> 南岸) / <input checked="" type="checkbox"/> 下游(<input checked="" type="checkbox"/> 北岸 <input checked="" type="checkbox"/> 河道中 <input type="checkbox"/> 南岸)		
現地氣象資料	1、現地風速： <u>11.2</u> m/s ; 2、現地風向： <u>4</u> (degrees)		
現場地形描述	現地風速大，南岸水流護岸，北岸攔木土堤灘地尚濕潤，無明顯揚塵		
備註	無		

109 年度雲林縣濁水溪揚塵監測宣導暨揚塵污染環境洗街計畫

濁水溪河川揚塵現場巡查紀錄單


巡查表單編號	Ylep-109- 140	巡查日期	110 年 02 月 18 日 星期 四
現場 照片			
			
			
			

巡查人員：簡進豪

計畫經理：侯文婕









109 年度雲林縣濁水溪揚塵監測宣導暨揚塵污染環境洗街計畫

濁水溪河川揚塵現場巡查紀錄單

巡查表單編號	Ylep-109- 139		
巡查日期	110 年 02 月 18 日 星期 四	巡查人員	
巡查原因	<input type="checkbox"/> 沙塵暴 <input type="checkbox"/> 濁水溪揚塵 <input checked="" type="checkbox"/> 空氣品質劣化 <input type="checkbox"/> 例行		
揚塵狀況 (能見度)	<input checked="" type="checkbox"/> 無揚塵 (10km 外) <input type="checkbox"/> 輕微揚塵 (5-10km) <input type="checkbox"/> 中度揚塵 (1-5km) <input type="checkbox"/> 嚴重揚塵 (1km 內) <input type="checkbox"/> 非常嚴重揚塵 (500m 內)		
環保署 監測站 空氣品質 狀況描述	崙背測站監測資料：(15 : 00)		麥寮測站監測資料：(15 : 00)
	1. PM ₁₀ 濃度： <u>102</u> $\mu\text{g}/\text{m}^3$ 2. PM _{2.5} 濃度： <u>29</u> $\mu\text{g}/\text{m}^3$ 3. 風速： <u>3.2</u> m/s 4. 風向： <u>345</u>		1. PM ₁₀ 濃度： <u>有效數據不足</u> $\mu\text{g}/\text{m}^3$ 2. PM _{2.5} 濃度： <u>有效數據不足</u> $\mu\text{g}/\text{m}^3$ 3. 風速： <u>有效數據不足</u> m/s 4. 風向： <u>有效數據不足</u>
巡查地點	<input type="checkbox"/> 西螺鎮溪州大橋上 <input type="checkbox"/> 二崙鄉 96 號越堤路(高鐵橋旁) <input type="checkbox"/> 二崙鄉自強大橋上 <input checked="" type="checkbox"/> 二崙鄉 74 號越堤路(二崙清潔隊) <input type="checkbox"/> 崙背鄉 64 號越堤路 <input type="checkbox"/> 崙背鄉 40 號越堤路(草湖社區) <input type="checkbox"/> 麥寮鄉西濱大橋上 <input type="checkbox"/> 麥寮鄉 10 號越堤路(出海口大沙洲)		
現地狀況描述	<input type="checkbox"/> 無人耕種區 <input type="checkbox"/> 農耕施作區 <input checked="" type="checkbox"/> 抑制揚塵工法施作區： <input checked="" type="checkbox"/> 其它： <u>稻草蓆鋪設</u> <input type="checkbox"/> 水覆 <input checked="" type="checkbox"/> 灘地灑水 <input checked="" type="checkbox"/> 綠覆 <input type="checkbox"/> 防風林 <input checked="" type="checkbox"/> 防塵網 <input checked="" type="checkbox"/> 培厚 <input type="checkbox"/> 疏濬		
主要裸露灘地	<input checked="" type="checkbox"/> 上游(<input type="checkbox"/> 北岸 <input checked="" type="checkbox"/> 河道中 <input type="checkbox"/> 南岸) / <input checked="" type="checkbox"/> 下游(<input type="checkbox"/> 北岸 <input checked="" type="checkbox"/> 河道中 <input checked="" type="checkbox"/> 南岸)		
現地氣象資料	1、現地風速： <u>10.3</u> m/s ; 2、現地風向： <u>355</u> (degrees)		
現場地形描述	現地風速大,南岸鋪設大面積稻草蓆,中北岸灘地偏乾燥,幸無明顯揚塵狀況		
備註	無		

109 年度雲林縣濁水溪揚塵監測宣導暨揚塵污染環境洗街計畫

濁水溪河川揚塵現場巡查紀錄單


巡查表單編號	Ylep-109- 139	巡查日期	110 年 02 月 18 日 星期 四
現場 照片			
			
			
			

巡查人員：簡進豪

計畫經理：侯文捷

109 年度雲林縣濁水溪揚塵監測宣導暨揚塵污染環境洗街計畫

濁水溪河川揚塵現場巡查紀錄單

巡查表單編號	Ylep-109- 138		
巡查日期	110 年 02 月 18 日 星期 四	巡查人員	
巡查原因	<input type="checkbox"/> 沙塵暴 <input type="checkbox"/> 濁水溪揚塵 <input checked="" type="checkbox"/> 空氣品質劣化 <input type="checkbox"/> 例行		
揚塵狀況 (能見度)	<input checked="" type="checkbox"/> 無揚塵 (10km 外) <input type="checkbox"/> 輕微揚塵 (5~10km) <input type="checkbox"/> 中度揚塵 (1~5km) <input type="checkbox"/> 嚴重揚塵 (1km 內) <input type="checkbox"/> 非常嚴重揚塵 (500m 內)		
環保署 監測站 空氣品質 狀況描述	崙背測站監測資料：(15 : 00)		麥寮測站監測資料：(15 : 00)
	1. PM ₁₀ 濃度： <u>102</u> μg/m ³	2. PM _{2.5} 濃度： <u>29</u> μg/m ³	3. 風速： <u>3.2</u> m/s
	4. 風向： <u>345</u>	1. PM ₁₀ 濃度： <u>有效數據不足</u> μg/m ³	2. PM _{2.5} 濃度： <u>有效數據不足</u> μg/m ³
	3. 風速： <u>有效數據不足</u> m/s	4. 風向： <u>有效數據不足</u>	
巡查地點	<input type="checkbox"/> 西螺鎮溪州大橋上 <input type="checkbox"/> 二崙鄉 96 號越堤路(高鐵橋旁) <input type="checkbox"/> 二崙鄉自強大橋上 <input type="checkbox"/> 二崙鄉 74 號越堤路(二崙清潔隊) <input type="checkbox"/> 崙背鄉 64 號越堤路 <input checked="" type="checkbox"/> 崙背鄉 40 號越堤路(草湖社區) <input type="checkbox"/> 麥寮鄉西濱大橋上 <input type="checkbox"/> 麥寮鄉 10 號越堤路(出海口大沙洲)		
現地狀況描述	<input type="checkbox"/> 無人耕種區 <input type="checkbox"/> 農耕施作區 <input checked="" type="checkbox"/> 抑制揚塵工法施作區： <input checked="" type="checkbox"/> 其它： <u>稻草蓆鋪設</u> <input checked="" type="checkbox"/> 水覆 <input checked="" type="checkbox"/> 灘地灑水 <input checked="" type="checkbox"/> 綠覆 <input checked="" type="checkbox"/> 防風林 <input checked="" type="checkbox"/> 防塵網 <input checked="" type="checkbox"/> 培厚 <input checked="" type="checkbox"/> 疏濬		
主要裸露灘地	<input checked="" type="checkbox"/> 上游(<input type="checkbox"/> 北岸 <input checked="" type="checkbox"/> 河道中 <input checked="" type="checkbox"/> 南岸) / <input checked="" type="checkbox"/> 下游(<input type="checkbox"/> 北岸 <input type="checkbox"/> 河道中 <input checked="" type="checkbox"/> 南岸)		
現地氣象資料	1、現地風速： <u>10.8</u> m/s ； 2、現地風向： <u>12</u> (degrees)		
現場地形描述	<u>現地風速大,水綠覆良好,無揚塵現象</u>		
備註	<u>無</u>		

109 年度雲林縣濁水溪揚塵監測宣導暨揚塵污染環境洗街計畫

濁水溪河川揚塵現場巡查紀錄單

巡查表單編號	Ylep-109- 138	巡查日期	110 年 02 月 18 日 星期 四
現場 照片			
			
			
			

巡查人員：

簡進豪

計畫經理：

侯文婕

109 年度雲林縣濁水溪揚塵監測宣導暨揚塵污染環境洗街計畫

濁水溪河川揚塵現場巡查紀錄單

巡查表單編號	Ylep-109- 137		
巡查日期	110 年 02 月 18 日 星期 四	巡查人員	簡進豪
巡查原因	<input type="checkbox"/> 沙塵暴 <input type="checkbox"/> 濁水溪揚塵 <input checked="" type="checkbox"/> 空氣品質劣化 <input type="checkbox"/> 例行		
揚塵狀況 (能見度)	<input type="checkbox"/> 無揚塵 (10km 外) <input type="checkbox"/> 輕微揚塵 (5~10km) <input checked="" type="checkbox"/> 中度揚塵 (1~5km) <input type="checkbox"/> 嚴重揚塵 (1km 內) <input type="checkbox"/> 非常嚴重揚塵 (500m 內)		
環保署 監測站 空氣品質 狀況描述	崙背測站監測資料：(11 : 00)		麥寮測站監測資料：(11 : 00)
	1. PM ₁₀ 濃度： 簡進豪 60 $\mu\text{g}/\text{m}^3$	2. PM _{2.5} 濃度： 簡進豪 26 $\mu\text{g}/\text{m}^3$	3. 風速： 2.9 m/s
巡查地點	<input type="checkbox"/> 西螺鎮溪州大橋上 <input type="checkbox"/> 二崙鄉 96 號越堤路(高鐵橋旁) <input type="checkbox"/> 二崙鄉自強大橋上 <input type="checkbox"/> 二崙鄉 74 號越堤路(二崙清潔隊) <input type="checkbox"/> 崙背鄉 64 號越堤路 <input type="checkbox"/> 崙背鄉 40 號越堤路(草湖社區) <input type="checkbox"/> 麥寮鄉西濱大橋上 <input checked="" type="checkbox"/> 麥寮鄉 10 號越堤路(出海口大沙洲)		
現地狀況描述	<input type="checkbox"/> 無人耕種區 <input type="checkbox"/> 農耕施作區 <input checked="" type="checkbox"/> 抑制揚塵工法施作區： (<input checked="" type="checkbox"/> 水覆 <input checked="" type="checkbox"/> 灘地灑水 <input checked="" type="checkbox"/> 綠覆 <input type="checkbox"/> 防風林 <input checked="" type="checkbox"/> 防塵網 <input type="checkbox"/> 培厚 <input checked="" type="checkbox"/> 疏濬) <input checked="" type="checkbox"/> 其它：稻草蓆鋪設		
主要裸露灘地	<input checked="" type="checkbox"/> 上游(<input checked="" type="checkbox"/> 北岸 <input type="checkbox"/> 河道中 <input type="checkbox"/> 南岸) / <input checked="" type="checkbox"/> 下游(<input type="checkbox"/> 北岸 <input checked="" type="checkbox"/> 河道中 <input checked="" type="checkbox"/> 南岸)		
現地氣象資料	1、現地風速： 13.5 m/s ; 2、現地風向： 11 (degrees)		
現場地形描述	現地風速大，上游北岸偏乾燥，有輕微揚塵， 下游大沙洲 3# 後灘地有中度揚塵，大沙洲、大沙丘 及使道灑木中		
備註	無		

109 年度雲林縣濁水溪揚塵監測宣導暨揚塵污染環境洗街計畫

濁水溪河川揚塵現場巡查紀錄單


巡查表單編號	Ylep-109- 137	巡查日期	110 年 02 月 18 日 星期 四
現場 照片			

巡查人員：簡進豪

計畫經理：侯文婕



109 年度雲林縣濁水溪揚塵監測宣導暨揚塵污染環境洗街計畫

濁水溪河川揚塵現場巡查紀錄單

巡查表單編號	Ylep-109- 136		
巡查日期	110 年 02 月 08 日 星期 -	巡查人員	
巡查原因	<input type="checkbox"/> 沙塵暴 <input type="checkbox"/> 濁水溪揚塵 <input type="checkbox"/> 空氣品質劣化 <input checked="" type="checkbox"/> 例行		
揚塵狀況 (能見度)	<input type="checkbox"/> 無揚塵 (10km 外) <input checked="" type="checkbox"/> 輕微揚塵 (5~10km) <input type="checkbox"/> 中度揚塵 (1~5km) <input type="checkbox"/> 嚴重揚塵 (1km 內) <input type="checkbox"/> 非常嚴重揚塵 (500m 內)		
環保署 監測站 空氣品質 狀況描述	崙背測站監測資料：(15 : 00)		麥寮測站監測資料：(15 : 00)
	1. PM ₁₀ 濃度： <u>159</u> $\mu\text{g}/\text{m}^3$	2. PM _{2.5} 濃度： <u>38</u> $\mu\text{g}/\text{m}^3$	3. 風速： <u>3.2</u> m/s
	4. 風向： <u>0</u>	1. PM ₁₀ 濃度： <u>133</u> $\mu\text{g}/\text{m}^3$	2. PM _{2.5} 濃度： <u>33</u> $\mu\text{g}/\text{m}^3$
	3. 風速： <u>7.2</u> m/s	4. 風向： <u>6</u>	
巡查地點	<input type="checkbox"/> 西螺鎮溪州大橋上 <input type="checkbox"/> 二崙鄉 96 號越堤路(高鐵橋旁) <input type="checkbox"/> 二崙鄉自強大橋上 <input type="checkbox"/> 二崙鄉 74 號越堤路(二崙清潔隊) <input type="checkbox"/> 崙背鄉 64 號越堤路 <input type="checkbox"/> 崙背鄉 40 號越堤路(草湖社區) <input type="checkbox"/> 麥寮鄉西濱大橋上 <input checked="" type="checkbox"/> 麥寮鄉 10 號越堤路(出海口大沙洲)		
現地狀況描述	<input type="checkbox"/> 無人耕種區 <input type="checkbox"/> 農耕施作區 <input checked="" type="checkbox"/> 抑制揚塵工法施作區： <input type="checkbox"/> 其它： _____ <input checked="" type="checkbox"/> 水覆 <input checked="" type="checkbox"/> 灘地灑水 <input checked="" type="checkbox"/> 綠覆 <input type="checkbox"/> 防風林 <input checked="" type="checkbox"/> 防塵網 <input checked="" type="checkbox"/> 培厚 <input checked="" type="checkbox"/> 疏濬		
主要裸露灘地	<input checked="" type="checkbox"/> 上游(<input checked="" type="checkbox"/> 北岸 <input checked="" type="checkbox"/> 河道中 <input type="checkbox"/> 南岸) / <input checked="" type="checkbox"/> 下游(<input type="checkbox"/> 北岸 <input type="checkbox"/> 河道中 <input checked="" type="checkbox"/> 南岸)		
現地氣象資料	1、現地風速： <u>13.4</u> m/s ; 2、現地風向： <u>17</u> (degrees)		
現場地形描述	現地風速大，0號井前水覆狀況良好，大沙洲6號水線起往出海口3向裸露地今日有輕微揚塵狀況發生，現場疏濬工程持續進行中。大		
備註	沙區及便道均有進行灑水作業。 0號井備有稻草蓆作為後續鋪設用。		

109 年度雲林縣濁水溪揚塵監測宣導暨揚塵污染環境洗街計畫

濁水溪河川揚塵現場巡查紀錄單


巡查表單編號	Ylep-109- 136	巡查日期	110 年 02 月 08 日 星期 一
現場 照片			
			
			
			

巡查人員：廖勝德

計畫經理：侯文婕









109 年度雲林縣濁水溪揚塵監測宣導暨揚塵污染環境洗街計畫

濁水溪河川揚塵現場巡查紀錄單

巡查表單編號	Ylep-109- 135		
巡查日期	110 年 02 月 08 日 星期 一	巡查人員	
巡查原因	<input type="checkbox"/> 沙塵暴 <input type="checkbox"/> 濁水溪揚塵 <input type="checkbox"/> 空氣品質劣化 <input checked="" type="checkbox"/> 例行		
揚塵狀況 (能見度)	<input type="checkbox"/> 無揚塵 (10km 外) <input checked="" type="checkbox"/> 輕微揚塵 (5-10km) <input type="checkbox"/> 中度揚塵 (1-5km) <input type="checkbox"/> 嚴重揚塵 (1km 內) <input type="checkbox"/> 非常嚴重揚塵 (500m 內)		
環保署 監測站 空氣品質 狀況描述	崙背測站監測資料：(15 : 00)		麥寮測站監測資料：(15 : 00)
	1. PM ₁₀ 濃度： <u>159</u> $\mu\text{g}/\text{m}^3$	2. PM _{2.5} 濃度： <u>38</u> $\mu\text{g}/\text{m}^3$	3. 風速： <u>3.2</u> m/s
	4. 風向： <u>0</u>	1. PM ₁₀ 濃度： <u>133</u> $\mu\text{g}/\text{m}^3$	2. PM _{2.5} 濃度： <u>33</u> $\mu\text{g}/\text{m}^3$
		3. 風速： <u>7.2</u> m/s	4. 風向： <u>6</u>
巡查地點	<input type="checkbox"/> 西螺鎮溪州大橋上 <input type="checkbox"/> 二崙鄉 96 號越堤路(高鐵橋旁) <input type="checkbox"/> 二崙鄉自強大橋上 <input type="checkbox"/> 二崙鄉 74 號越堤路(二崙清潔隊) <input type="checkbox"/> 崙背鄉 64 號越堤路 <input type="checkbox"/> 崙背鄉 40 號越堤路(草湖社區) <input checked="" type="checkbox"/> 麥寮鄉西濱大橋上 <input type="checkbox"/> 麥寮鄉 10 號越堤路(出海口大沙洲)		
現地狀況描述	<input type="checkbox"/> 無人耕種區 <input type="checkbox"/> 農耕施作區 <input checked="" type="checkbox"/> 抑制揚塵工法施作區： <input type="checkbox"/> 其它： _____ <input checked="" type="checkbox"/> 水覆 <input type="checkbox"/> 灘地灑水 <input checked="" type="checkbox"/> 綠覆 <input type="checkbox"/> 防風林 <input type="checkbox"/> 防塵網 <input type="checkbox"/> 培厚 <input type="checkbox"/> 疏濬		
主要裸露灘地	<input checked="" type="checkbox"/> 上游(<input type="checkbox"/> 北岸 <input checked="" type="checkbox"/> 河道中 <input checked="" type="checkbox"/> 南岸) / <input checked="" type="checkbox"/> 下游(<input checked="" type="checkbox"/> 北岸 <input type="checkbox"/> 河道中 <input type="checkbox"/> 南岸)		
現地氣象資料	1、現地風速： <u>12.7</u> m/s ； 2、現地風向： <u>14</u> (degrees)		
現場地形描述	現地風東大，水道上游靠北岸下游於河道中。目前裸露灘地尚濕潤，上下游蓄水也水覆蓋狀況良好，惟下游北岸靠近西濱橋較高灘地有些		
備註	許揚塵狀況發生。 上游河道中灘地可見草籽萌芽。		

109 年度雲林縣濁水溪揚塵監測宣導暨揚塵污染環境洗街計畫

濁水溪河川揚塵現場巡查紀錄單



巡查表單編號	Ylep-109-135	巡查日期	110 年 02 月 08 日 星期一
現場 照片	 <p>2021/02/08</p>	 <p>2021/02/08</p>	
	 <p>2021/02/08</p>	 <p>2021/02/08</p>	
	 <p>2021/02/08</p>	 <p>2021/02/08</p>	
	 <p>2021/02/08</p>	 <p>2021/02/08</p>	

巡查人員：廖勝德

計畫經理：侯文婕

109 年度雲林縣濁水溪揚塵監測宣導暨揚塵污染環境洗街計畫

濁水溪河川揚塵現場巡查紀錄單

巡查表單編號	Ylep-109- 134		
巡查日期	110 年 02 月 08 日 星期 一	巡查人員	
巡查原因	<input type="checkbox"/> 沙塵暴 <input type="checkbox"/> 濁水溪揚塵 <input type="checkbox"/> 空氣品質劣化 <input checked="" type="checkbox"/> 例行		
揚塵狀況 (能見度)	<input type="checkbox"/> 無揚塵 (10km 外) <input checked="" type="checkbox"/> 輕微揚塵 (5-10km) <input type="checkbox"/> 中度揚塵 (1-5km) <input type="checkbox"/> 嚴重揚塵 (1km 內) <input type="checkbox"/> 非常嚴重揚塵 (500m 內)		
環保署 監測站 空氣品質 狀況描述	崙背測站監測資料：(15 : 00)		麥寮測站監測資料：(15 : 00)
	1. PM ₁₀ 濃度： <u>159</u> $\mu\text{g}/\text{m}^3$	2. PM _{2.5} 濃度： <u>38</u> $\mu\text{g}/\text{m}^3$	3. 風速： <u>3.2</u> m/s
	4. 風向： <u>0</u>	1. PM ₁₀ 濃度： <u>133</u> $\mu\text{g}/\text{m}^3$	2. PM _{2.5} 濃度： <u>33</u> $\mu\text{g}/\text{m}^3$
	3. 風速： <u>7.2</u> m/s	4. 風向： <u>6</u>	
巡查地點	<input type="checkbox"/> 西螺鎮溪州大橋上 <input type="checkbox"/> 二崙鄉 96 號越堤路(高鐵橋旁) <input type="checkbox"/> 二崙鄉自強大橋上 <input type="checkbox"/> 二崙鄉 74 號越堤路(二崙清潔隊) <input type="checkbox"/> 崙背鄉 64 號越堤路 <input checked="" type="checkbox"/> 崙背鄉 40 號越堤路(草湖社區) <input type="checkbox"/> 麥寮鄉西濱大橋上 <input type="checkbox"/> 麥寮鄉 10 號越堤路(出海口大沙洲)		
現地狀況描述	<input type="checkbox"/> 無人耕種區 <input type="checkbox"/> 農耕施作區 <input checked="" type="checkbox"/> 抑制揚塵工法施作區： <input type="checkbox"/> 其它： _____ <input checked="" type="checkbox"/> 水覆 <input type="checkbox"/> 灘地灑水 <input checked="" type="checkbox"/> 綠覆 <input checked="" type="checkbox"/> 防風林 <input type="checkbox"/> 防塵網 <input checked="" type="checkbox"/> 培厚 <input type="checkbox"/> 疏濬		
主要裸露灘地	<input checked="" type="checkbox"/> 上游(<input type="checkbox"/> 北岸 <input checked="" type="checkbox"/> 河道中 <input checked="" type="checkbox"/> 南岸) / <input checked="" type="checkbox"/> 下游(<input type="checkbox"/> 北岸 <input checked="" type="checkbox"/> 河道中 <input checked="" type="checkbox"/> 南岸)		
現地氣象資料	1、現地風速： <u>11.1</u> m/s ; 2、現地風向： <u>0</u> (degrees)		
現場地形描述	現地風速大，水流偏北岸，南岸灘地  蓄水池水位有降低趨勢，水覆狀況尚良好，河床綠覆植生茂盛，防護林植生狀況良好，惟下游北岸河道中裸露		
備註	地反攔水土堤便道有輕微揚塵狀況發生。 新種植防護林帶灑水中。		

109 年度雲林縣濁水溪揚塵監測宣導暨揚塵污染環境洗街計畫

濁水溪河川揚塵現場巡查紀錄單


巡查表單編號	Ylep-109-134	巡查日期	110 年 02 月 08 日 星期一
現場 照片			
			
			
			

巡查人員：廖勝德

計畫經理：侯文婕









109 年度雲林縣濁水溪揚塵監測宣導暨揚塵污染環境洗街計畫

濁水溪河川揚塵現場巡查紀錄單

巡查表單編號	Ylep-109- 133		
巡查日期	110 年 02 月 08 日 星期 一	巡查人員	
巡查原因	<input type="checkbox"/> 沙塵暴 <input type="checkbox"/> 濁水溪揚塵 <input type="checkbox"/> 空氣品質劣化 <input checked="" type="checkbox"/> 例行		
揚塵狀況 (能見度)	<input checked="" type="checkbox"/> 無揚塵 (10km 外) <input type="checkbox"/> 輕微揚塵 (5-10km) <input type="checkbox"/> 中度揚塵 (1-5km) <input type="checkbox"/> 嚴重揚塵 (1km 內) <input type="checkbox"/> 非常嚴重揚塵 (500m 內)		
環保署 監測站 空氣品質 狀況描述	崙背測站監測資料：(15 : 00)		麥寮測站監測資料：(15 : 00)
	1. PM ₁₀ 濃度： <u>159</u> μg/m ³ 2. PM _{2.5} 濃度： <u>38</u> μg/m ³ 3. 風速： <u>3.2</u> m/s 4. 風向： <u>0</u>		1. PM ₁₀ 濃度： <u>133</u> μg/m ³ 2. PM _{2.5} 濃度： <u>33</u> μg/m ³ 3. 風速： <u>7.2</u> m/s 4. 風向： <u>6</u>
巡查地點	<input type="checkbox"/> 西螺鎮溪州大橋上 <input type="checkbox"/> 二崙鄉 96 號越堤路(高鐵橋旁) <input type="checkbox"/> 二崙鄉自強大橋上 <input type="checkbox"/> 二崙鄉 74 號越堤路(二崙清潔隊) <input checked="" type="checkbox"/> 崙背鄉 64 號越堤路 <input type="checkbox"/> 崙背鄉 40 號越堤路(草湖社區) <input type="checkbox"/> 麥寮鄉西濱大橋上 <input type="checkbox"/> 麥寮鄉 10 號越堤路(出海口大沙洲)		
現地狀況描述	<input type="checkbox"/> 無人耕種區 <input type="checkbox"/> 農耕施作區 <input checked="" type="checkbox"/> 抑制揚塵工法施作區： (<input type="checkbox"/> 水覆 <input type="checkbox"/> 灘地灑水 <input type="checkbox"/> 綠覆 <input type="checkbox"/> 防風林 <input type="checkbox"/> 防塵網 <input type="checkbox"/> 培厚 <input type="checkbox"/> 疏濬) <input checked="" type="checkbox"/> 其它： <u>防風林</u>		
主要裸露灘地	<input checked="" type="checkbox"/> 上游(<input type="checkbox"/> 北岸 <input type="checkbox"/> 河道中 <input checked="" type="checkbox"/> 南岸) / <input checked="" type="checkbox"/> 下游(<input type="checkbox"/> 北岸 <input type="checkbox"/> 河道中 <input checked="" type="checkbox"/> 南岸)		
現地氣象資料	1、現地風速： <u>9.2</u> m/s ; 2、現地風向： <u>353</u> (degrees)		
現場地形描述	現地風速大，水流偏北岸，南岸培厚灘地福草岸後蓋良好，今日無揚塵狀況發生。		
備註	便道有進行灑水作業痕跡。		

109 年度雲林縣濁水溪揚塵監測宣導暨揚塵污染環境洗街計畫

濁水溪河川揚塵現場巡查紀錄單


巡查表單編號	Ylep-109- 133	巡查日期	110 年 02 月 08 日 星期一
現場 照片			
			
			
			

巡查人員：廖騰德

計畫經理：侯文婕

109 年度雲林縣濁水溪揚塵監測宣導暨揚塵污染環境洗街計畫

濁水溪河川揚塵現場巡查紀錄單

巡查表單編號	Ylep-109- 132		
巡查日期	110 年 02 月 08 日 星期 一	巡查人員	
巡查原因	<input type="checkbox"/> 沙塵暴 <input type="checkbox"/> 濁水溪揚塵 <input type="checkbox"/> 空氣品質劣化 <input checked="" type="checkbox"/> 例行		
揚塵狀況 (能見度)	<input type="checkbox"/> 無揚塵 (10km 外) <input checked="" type="checkbox"/> 輕微揚塵 (5~10km) <input type="checkbox"/> 中度揚塵 (1~5km) <input type="checkbox"/> 嚴重揚塵 (1km 內) <input type="checkbox"/> 非常嚴重揚塵 (500m 內)		
環保署 監測站 空氣品質 狀況描述	崙背測站監測資料：(14 : 00)		麥寮測站監測資料：(14 : 00)
	1. PM ₁₀ 濃度： <u>117</u> $\mu\text{g}/\text{m}^3$	2. PM _{2.5} 濃度： <u>測站維護中</u> $\mu\text{g}/\text{m}^3$	3. 風速： <u>3.3</u> m/s
	4. 風向： <u>322</u>	1. PM ₁₀ 濃度： <u>86</u> $\mu\text{g}/\text{m}^3$	2. PM _{2.5} 濃度： <u>22</u> $\mu\text{g}/\text{m}^3$
	3. 風速： <u>7.1</u> m/s	4. 風向： <u>6</u>	
巡查地點	<input type="checkbox"/> 西螺鎮溪州大橋上 <input type="checkbox"/> 二崙鄉 96 號越堤路(高鐵橋旁) <input type="checkbox"/> 二崙鄉自強大橋上 <input checked="" type="checkbox"/> 二崙鄉 74 號越堤路(二崙清潔隊) <input type="checkbox"/> 崙背鄉 64 號越堤路 <input type="checkbox"/> 崙背鄉 40 號越堤路(草湖社區) <input type="checkbox"/> 麥寮鄉西濱大橋上 <input type="checkbox"/> 麥寮鄉 10 號越堤路(出海口大沙洲)		
現地狀況描述	<input type="checkbox"/> 無人耕種區 <input type="checkbox"/> 農耕施作區 <input checked="" type="checkbox"/> 抑制揚塵工法施作區： <input checked="" type="checkbox"/> 其它： <u>稻草蓆</u> <input type="checkbox"/> 水覆 <input type="checkbox"/> 灘地灑水 <input checked="" type="checkbox"/> 綠覆 <input type="checkbox"/> 防風林 <input checked="" type="checkbox"/> 防塵網 <input checked="" type="checkbox"/> 培厚 <input checked="" type="checkbox"/> 疏濬		
主要裸露灘地	<input checked="" type="checkbox"/> 上游(<input type="checkbox"/> 北岸 <input checked="" type="checkbox"/> 河道中 <input checked="" type="checkbox"/> 南岸) / <input type="checkbox"/> 下游(<input type="checkbox"/> 北岸 <input checked="" type="checkbox"/> 河道中 <input checked="" type="checkbox"/> 南岸)		
現地氣象資料	1、現地風速： <u>10.2</u> m/s ； 2、現地風向： <u>356</u> (degrees)		
現場地形描述	現地風速大，南岸培厚區稻草蓆覆蓋狀況良好，下游南岸瓜農進行翻土工作導致輕微揚塵。		
備註	灑水車正進行便道灑水。		

109 年度雲林縣濁水溪揚塵監測宣導暨揚塵污染環境洗街計畫

濁水溪河川揚塵現場巡查紀錄單


巡查表單編號	Ylep-109- 132	巡查日期	110 年 02 月 08 日 星期 一
現場 照片	 <p>2021/02/08</p>	 <p>2021/02/08</p>	
	 <p>2021/02/08</p>	 <p>2021/02/08</p>	
	 <p>2021/02/08</p>	 <p>2021/02/08</p>	
	 <p>2021/02/08</p>	 <p>2021/02/08</p>	

巡查人員：廖勝德

計畫經理：侯文捷








109 年度雲林縣濁水溪揚塵監測宣導暨揚塵污染環境洗街計畫

濁水溪河川揚塵現場巡查紀錄單


巡查表單編號	Ylep-109- 131		
巡查日期	110 年 02 月 08 日 星期 一	巡查人員	
巡查原因	<input type="checkbox"/> 沙塵暴 <input type="checkbox"/> 濁水溪揚塵 <input type="checkbox"/> 空氣品質劣化 <input checked="" type="checkbox"/> 例行		
揚塵狀況 (能見度)	<input type="checkbox"/> 無揚塵 (10km 外) <input checked="" type="checkbox"/> 輕微揚塵 (5~10km) <input type="checkbox"/> 中度揚塵 (1~5km) <input type="checkbox"/> 嚴重揚塵 (1km 內) <input type="checkbox"/> 非常嚴重揚塵 (500m 內)		
環保署 監測站 空氣品質 狀況描述	崙背測站監測資料：(14 : 00)		麥寮測站監測資料：(14 : 00)
	1. PM ₁₀ 濃度： <u>117</u> $\mu\text{g}/\text{m}^3$ 2. PM _{2.5} 濃度： <u>測站維護中</u> $\mu\text{g}/\text{m}^3$ 3. 風速： <u>3.3</u> m/s 4. 風向： <u>322</u>		1. PM ₁₀ 濃度： <u>86</u> $\mu\text{g}/\text{m}^3$ 2. PM _{2.5} 濃度： <u>22</u> $\mu\text{g}/\text{m}^3$ 3. 風速： <u>7.1</u> m/s 4. 風向： <u>6</u>
巡查地點	<input type="checkbox"/> 西螺鎮溪州大橋上 <input type="checkbox"/> 二崙鄉 96 號越堤路(高鐵橋旁) <input checked="" type="checkbox"/> 二崙鄉自強大橋上 <input type="checkbox"/> 二崙鄉 74 號越堤路(二崙清潔隊) <input type="checkbox"/> 崙背鄉 64 號越堤路 <input type="checkbox"/> 崙背鄉 40 號越堤路(草湖社區) <input type="checkbox"/> 麥寮鄉西濱大橋上 <input type="checkbox"/> 麥寮鄉 10 號越堤路(出海口大沙洲)		
現地狀況描述	<input type="checkbox"/> 無人耕種區 <input type="checkbox"/> 農耕施作區 <input checked="" type="checkbox"/> 抑制揚塵工法施作區： (<input type="checkbox"/> 水覆 <input type="checkbox"/> 灘地灑水 <input type="checkbox"/> 綠覆 <input type="checkbox"/> 防風林 <input type="checkbox"/> 防塵網 <input type="checkbox"/> 培厚 <input type="checkbox"/> 疏濬) <input checked="" type="checkbox"/> 其它： <u>稻草蓆</u>		
主要裸露灘地	<input checked="" type="checkbox"/> 上游(<input type="checkbox"/> 北岸 <input type="checkbox"/> 河道中 <input checked="" type="checkbox"/> 南岸) / <input checked="" type="checkbox"/> 下游(<input type="checkbox"/> 北岸 <input checked="" type="checkbox"/> 河道中 <input checked="" type="checkbox"/> 南岸)		
現地氣象資料	1、現地風速： <u>5.8</u> m/s ； 2、現地風向： <u>33</u> (degrees)		
現場地形描述	現地風速大，今日河道水位偏低，上下游南岸裸露灘地尚濕潤，今日無揚塵狀況發生。惟下游電塔疏濬工程北岸培厚區域有些微揚塵狀況。		
備註	上下游南岸稻草蓆已完成鋪設。		

109 年度雲林縣濁水溪揚塵監測宣導暨揚塵污染環境洗街計畫

濁水溪河川揚塵現場巡查紀錄單


巡查表單編號	Ylep-109-131	巡查日期	110 年 02 月 08 日 星期 一
現場 照片			
			
			
			

巡查人員： 

計畫經理： 









109 年度雲林縣濁水溪揚塵監測宣導暨揚塵污染環境洗街計畫

濁水溪河川揚塵現場巡查紀錄單

巡查表單編號	Ylep-109- 130		
巡查日期	110 年 02 月 08 日 星期 一	巡查人員	
巡查原因	<input type="checkbox"/> 沙塵暴 <input type="checkbox"/> 濁水溪揚塵 <input type="checkbox"/> 空氣品質劣化 <input checked="" type="checkbox"/> 例行		
揚塵狀況 (能見度)	<input checked="" type="checkbox"/> 無揚塵 (10km 外) <input type="checkbox"/> 輕微揚塵 (5~10km) <input type="checkbox"/> 中度揚塵 (1~5km) <input type="checkbox"/> 嚴重揚塵 (1km 內) <input type="checkbox"/> 非常嚴重揚塵 (500m 內)		
環保署 監測站 空氣品質 狀況描述	崙背測站監測資料：(14 : 00)		麥寮測站監測資料：(14 : 00)
	1. PM ₁₀ 濃度： <u>117</u> $\mu\text{g}/\text{m}^3$	2. PM _{2.5} 濃度： <u>測站維護中</u> $\mu\text{g}/\text{m}^3$	3. 風速： <u>3.3</u> m/s
	4. 風向： <u>322</u>	1. PM ₁₀ 濃度： <u>86</u> $\mu\text{g}/\text{m}^3$	2. PM _{2.5} 濃度： <u>22</u> $\mu\text{g}/\text{m}^3$
	3. 風速： <u>7.1</u> m/s	4. 風向： <u>6</u>	
巡查地點	<input type="checkbox"/> 西螺鎮溪州大橋上 <input checked="" type="checkbox"/> 二崙鄉 96 號越堤路(高鐵橋旁) <input type="checkbox"/> 二崙鄉自強大橋上 <input type="checkbox"/> 二崙鄉 74 號越堤路(二崙清潔隊) <input type="checkbox"/> 崙背鄉 64 號越堤路 <input type="checkbox"/> 崙背鄉 40 號越堤路(草湖社區) <input type="checkbox"/> 麥寮鄉西濱大橋上 <input type="checkbox"/> 麥寮鄉 10 號越堤路(出海口大沙洲)		
現地狀況描述	<input type="checkbox"/> 無人耕種區 <input type="checkbox"/> 農耕施作區 <input checked="" type="checkbox"/> 抑制揚塵工法施作區： <input type="checkbox"/> 其它： _____ <input checked="" type="checkbox"/> 水覆 <input type="checkbox"/> 灘地灑水 <input type="checkbox"/> 綠覆 <input type="checkbox"/> 防風林 <input type="checkbox"/> 防塵網 <input type="checkbox"/> 培厚 <input type="checkbox"/> 疏濬		
主要裸露灘地	<input checked="" type="checkbox"/> 上游(<input checked="" type="checkbox"/> 北岸 <input type="checkbox"/> 河道中 <input type="checkbox"/> 南岸) / <input checked="" type="checkbox"/> 下游(<input checked="" type="checkbox"/> 北岸 <input type="checkbox"/> 河道中 <input type="checkbox"/> 南岸)		
現地氣象資料	1、現地風速： <u>9.2</u> m/s ; 2、現地風向： <u>13</u> (degrees)		
現場地形描述	現地風速大，河道偏南岸，水流水位偏低，北岸蓄水池乾枯，裸露地泥泥乾燥硬化覆蓋灘地，今日無揚塵狀況發生。		
備註	下游蓄水池土堤外可見草籽萌芽。		

109 年度雲林縣濁水溪揚塵監測宣導暨揚塵污染環境洗街計畫

濁水溪河川揚塵現場巡查紀錄單

巡查表單編號	Ylep-109-130	巡查日期	110 年 02 月 08 日 星期一
現場 照片			
			
			
			

巡查人員：廖勝德

計畫經理：侯文婕