

# 109 年度雲林縣濁水溪揚塵監測宣導暨揚塵污染環境洗街計畫

## 濁水溪河川揚塵 01 月份現場巡查總表

序號	巡查表單編號	巡查日期	巡查時間	巡查地點	巡查原因	揚塵狀況
1	Ylep-109-114	1100117	13:00	二崙鄉 96 號越堤路 (高鐵橋旁)	濁水溪揚塵	中度
2	Ylep-109-115	1100117	13:00	二崙鄉自強大橋上	濁水溪揚塵	中度
3	Ylep-109-116	1100117	14:00	二崙鄉 74 號越堤路 (清潔隊)	濁水溪揚塵	中度
4	Ylep-109-117	1100117	14:00	崙背鄉 64 號越堤路	濁水溪揚塵	輕微
5	Ylep-109-118	1100117	14:00	崙背鄉 40 號越堤路 (草湖社區)	濁水溪揚塵	輕微
6	Ylep-109-119	1100117	15:00	麥寮鄉西濱大橋上	濁水溪揚塵	無
7	Ylep-109-120	1100117	15:00	麥寮鄉 10 號越堤路 (出海口大沙洲)	濁水溪揚塵	中度
8	Ylep-109-121	1100117	15:00	西螺鎮溪州大橋上	濁水溪揚塵	無
9	Ylep-109-122	1100128	09:00	西螺鎮溪州大橋上	例行	無
10	Ylep-109-123	1100128	09:00	二崙鄉 96 號越堤路 (高鐵橋旁)	例行	無
11	Ylep-109-124	1100128	09:00	二崙鄉自強大橋上	例行	無
12	Ylep-109-125	1100128	10:00	二崙鄉 74 號越堤路 (清潔隊)	例行	無
13	Ylep-109-126	1100128	10:00	崙背鄉 64 號越堤路	例行	無
14	Ylep-109-127	1100128	10:00	崙背鄉 40 號越堤路 (草湖社區)	例行	無
15	Ylep-109-128	1100128	11:00	麥寮鄉西濱大橋上	例行	無
16	Ylep-109-129	1100128	11:00	麥寮鄉 10 號越堤路 (出海口大沙洲)	例行	無
總巡查數		16				

製表人員：簡進榮

計畫經理：侯文捷

# 109 年度雲林縣濁水溪揚塵監測宣導暨揚塵污染環境洗街計畫




## 濁水溪河川揚塵現場巡查紀錄單

巡查表單編號	Ylep-109- 129		
巡查日期	110 年 01 月 28 日 星期 四	巡查人員	廖騰德
巡查原因	<input type="checkbox"/> 沙塵暴 <input type="checkbox"/> 濁水溪揚塵 <input type="checkbox"/> 空氣品質劣化 <input checked="" type="checkbox"/> 例行		
揚塵狀況 (能見度)	<input checked="" type="checkbox"/> 無揚塵 (10km 外) <input type="checkbox"/> 輕微揚塵 (5~10km) <input type="checkbox"/> 中度揚塵 (1~5km) <input type="checkbox"/> 嚴重揚塵 (1km 內) <input type="checkbox"/> 非常嚴重揚塵 (500m 內)		
環保署 監測站 空氣品質 狀況描述	崙背測站監測資料: ( 11 : 00 )		麥寮測站監測資料: ( 11 : 00 )
	1. PM <sub>10</sub> 濃度: <u>72</u> $\mu\text{g}/\text{m}^3$	2. PM <sub>2.5</sub> 濃度: <u>36</u> $\mu\text{g}/\text{m}^3$	3. 風速: <u>3.5</u> m/s
	4. 風向: <u>313</u>	1. PM <sub>10</sub> 濃度: <u>71</u> $\mu\text{g}/\text{m}^3$	2. PM <sub>2.5</sub> 濃度: <u>43</u> $\mu\text{g}/\text{m}^3$
		3. 風速: <u>5.8</u> m/s	4. 風向: <u>356</u>
巡查地點	<input type="checkbox"/> 西螺鎮溪州大橋上 <input type="checkbox"/> 二崙鄉 96 號越堤路(高鐵橋旁) <input type="checkbox"/> 二崙鄉自強大橋上 <input type="checkbox"/> 二崙鄉 74 號越堤路(二崙清潔隊) <input type="checkbox"/> 崙背鄉 64 號越堤路 <input type="checkbox"/> 崙背鄉 40 號越堤路(草湖社區) <input type="checkbox"/> 麥寮鄉西濱大橋上 <input checked="" type="checkbox"/> 麥寮鄉 10 號越堤路(出海口大沙洲)		
現地狀況描述	<input type="checkbox"/> 無人耕種區 <input type="checkbox"/> 農耕施作區 <input checked="" type="checkbox"/> 抑制揚塵工法施作區: <input type="checkbox"/> 其它: _____ <input checked="" type="checkbox"/> 水覆 <input checked="" type="checkbox"/> 灘地灑水 <input checked="" type="checkbox"/> 綠覆 <input checked="" type="checkbox"/> 防風林 <input checked="" type="checkbox"/> 防塵網 <input checked="" type="checkbox"/> 培厚 <input checked="" type="checkbox"/> 疏濬		
主要裸露灘地	<input checked="" type="checkbox"/> 上游( <input checked="" type="checkbox"/> 北岸 <input checked="" type="checkbox"/> 河道中 <input type="checkbox"/> 南岸) / <input checked="" type="checkbox"/> 下游( <input type="checkbox"/> 北岸 <input type="checkbox"/> 河道中 <input checked="" type="checkbox"/> 南岸)		
現地氣象資料	1、現地風速: <u>11.5</u> m/s ; 2、現地風向: <u>36</u> (degrees)		
現場地形描述	現地風速大, 0 號井前 3 裸露地水覆狀況洗滌好, 大沙洲 裸露地水線持續灑水, 今日甚明顯揚塵狀況洗滌 生.		
備註	疏濬工程持續進行中, 大沙洲及便道均有進行灑 水作業.		



# 109 年度雲林縣濁水溪揚塵監測宣導暨揚塵污染環境洗街計畫

## 濁水溪河川揚塵現場巡查紀錄單

巡查表單編號	Ylep-109- 129	巡查日期	110 年 01 月 28 日 星期 四
現場 照片	 <p>2021/01/28</p>	 <p>2021/01/28</p>	
	 <p>2021/01/28</p>	 <p>2021/01/28</p>	
	 <p>2021/01/28</p>	 <p>2021/01/28</p>	
	 <p>2021/01/28</p>	 <p>2021/01/28</p>	


巡查人員：廖勝德

計畫經理：侯文婕



# 109 年度雲林縣濁水溪揚塵監測宣導暨揚塵污染環境洗街計畫









## 濁水溪河川揚塵現場巡查紀錄單

巡查表單編號	Ylep-109- 128		
巡查日期	110 年 01 月 28 日 星期 四	巡查人員	
巡查原因	<input type="checkbox"/> 沙塵暴 <input type="checkbox"/> 濁水溪揚塵 <input type="checkbox"/> 空氣品質劣化 <input checked="" type="checkbox"/> 例行		
揚塵狀況 (能見度)	<input checked="" type="checkbox"/> 無揚塵 (10km 外) <input type="checkbox"/> 輕微揚塵 (5-10km) <input type="checkbox"/> 中度揚塵 (1-5km) <input type="checkbox"/> 嚴重揚塵 (1km 內) <input type="checkbox"/> 非常嚴重揚塵 (500m 內)		
環保署 監測站 空氣品質 狀況描述	崙背測站監測資料：( 11 : 00 )		麥寮測站監測資料：( 11 : 00 )
	1. PM <sub>10</sub> 濃度： <u>72</u> $\mu\text{g}/\text{m}^3$	2. PM <sub>2.5</sub> 濃度： <u>36</u> $\mu\text{g}/\text{m}^3$	3. 風速： <u>3.5</u> m/s
	4. 風向： <u>313</u>	1. PM <sub>10</sub> 濃度： <u>71</u> $\mu\text{g}/\text{m}^3$	2. PM <sub>2.5</sub> 濃度： <u>43</u> $\mu\text{g}/\text{m}^3$
		3. 風速： <u>5.8</u> m/s	4. 風向： <u>356</u>
巡查地點	<input type="checkbox"/> 西螺鎮溪州大橋上 <input type="checkbox"/> 二崙鄉 96 號越堤路(高鐵橋旁) <input type="checkbox"/> 二崙鄉自強大橋上 <input type="checkbox"/> 二崙鄉 74 號越堤路(二崙清潔隊) <input type="checkbox"/> 崙背鄉 64 號越堤路 <input type="checkbox"/> 崙背鄉 40 號越堤路(草湖社區) <input checked="" type="checkbox"/> 麥寮鄉西濱大橋上 <input type="checkbox"/> 麥寮鄉 10 號越堤路(出海口大沙洲)		
現地狀況描述	<input type="checkbox"/> 無人耕種區 <input type="checkbox"/> 農耕施作區 <input checked="" type="checkbox"/> 抑制揚塵工法施作區： <input type="checkbox"/> 其它： _____ <input type="checkbox"/> 水覆 <input type="checkbox"/> 灘地灑水 <input type="checkbox"/> 綠覆 <input type="checkbox"/> 防風林 <input type="checkbox"/> 防塵網 <input type="checkbox"/> 培厚 <input type="checkbox"/> 疏濬		
主要裸露灘地	<input checked="" type="checkbox"/> 上游( <input type="checkbox"/> 北岸 <input type="checkbox"/> 河道中 <input checked="" type="checkbox"/> 南岸) / <input checked="" type="checkbox"/> 下游( <input checked="" type="checkbox"/> 北岸 <input type="checkbox"/> 河道中 <input type="checkbox"/> 南岸)		
現地氣象資料	1、現地風速： <u>11.2</u> m/s   ;   2、現地風向： <u>4</u> (degrees)		
現場地形描述	現地風速大，水道上游靠北岸下游於河道中，目前 裸露灘地均濕潤，上下游蓄水池水覆蓋狀況 良好，今日無揚塵狀況發生。		
備註			




# 109 年度雲林縣濁水溪揚塵監測宣導暨揚塵污染環境洗街計畫

## 濁水溪河川揚塵現場巡查紀錄單


巡查表單編號	Ylep-109-128	巡查日期	110 年 01 月 28 日 星期 四
現場 照片			
			
			
			

巡查人員： 

計畫經理： 

# 109 年度雲林縣濁水溪揚塵監測宣導暨揚塵污染環境洗街計畫









## 濁水溪河川揚塵現場巡查紀錄單

巡查表單編號	Ylep-109- 127		
巡查日期	110 年 01 月 28 日 星期 四	巡查人員	
巡查原因	<input type="checkbox"/> 沙塵暴 <input type="checkbox"/> 濁水溪揚塵 <input type="checkbox"/> 空氣品質劣化 <input checked="" type="checkbox"/> 例行		
揚塵狀況 (能見度)	<input checked="" type="checkbox"/> 無揚塵 (10km 外) <input type="checkbox"/> 輕微揚塵 (5-10km) <input type="checkbox"/> 中度揚塵 (1-5km) <input type="checkbox"/> 嚴重揚塵 (1km 內) <input type="checkbox"/> 非常嚴重揚塵 (500m 內)		
環保署 監測站 空氣品質 狀況描述	崙背測站監測資料: ( 10 : 00 )		麥寮測站監測資料: ( 10 : 00 )
	1. PM <sub>10</sub> 濃度: <u>56</u> $\mu\text{g}/\text{m}^3$	2. PM <sub>2.5</sub> 濃度: <u>32</u> $\mu\text{g}/\text{m}^3$	3. 風速: <u>2.3</u> m/s
	4. 風向: <u>13</u>	1. PM <sub>10</sub> 濃度: <u>53</u> $\mu\text{g}/\text{m}^3$	2. PM <sub>2.5</sub> 濃度: <u>26</u> $\mu\text{g}/\text{m}^3$
	3. 風速: <u>4.3</u> m/s	4. 風向: <u>349</u>	
巡查地點	<input type="checkbox"/> 西螺鎮溪州大橋上 <input type="checkbox"/> 二崙鄉 96 號越堤路(高鐵橋旁) <input type="checkbox"/> 二崙鄉自強大橋上 <input type="checkbox"/> 二崙鄉 74 號越堤路(二崙清潔隊) <input type="checkbox"/> 崙背鄉 64 號越堤路 <input checked="" type="checkbox"/> 崙背鄉 40 號越堤路(草湖社區) <input type="checkbox"/> 麥寮鄉西濱大橋上 <input type="checkbox"/> 麥寮鄉 10 號越堤路(出海口大沙洲)		
現地狀況描述	<input type="checkbox"/> 無人耕種區 <input type="checkbox"/> 農耕施作區 <input checked="" type="checkbox"/> 抑制揚塵工法施作區: <input type="checkbox"/> 其它: _____ <input checked="" type="checkbox"/> 水覆 <input type="checkbox"/> 灘地灑水 <input type="checkbox"/> 綠覆 <input checked="" type="checkbox"/> 防風林 <input type="checkbox"/> 防塵網 <input checked="" type="checkbox"/> 培厚 <input type="checkbox"/> 疏濬		
主要 裸露灘地	<input checked="" type="checkbox"/> 上游( <input type="checkbox"/> 北岸 <input checked="" type="checkbox"/> 河道中 <input checked="" type="checkbox"/> 南岸) / <input checked="" type="checkbox"/> 下游( <input type="checkbox"/> 北岸 <input checked="" type="checkbox"/> 河道中 <input type="checkbox"/> 南岸)		
現地氣象資料	1、現地風速: <u>6.1</u> m/s ; 2、現地風向: <u>15</u> (degrees)		
現場 地形描述	現地風速大、水流偏北岸、南岸灘地蓄水池水位高水覆狀況良好、河床綠覆植生茂盛、防風林植生狀況良好、今日無揚塵狀況。		
備註			



# 109 年度雲林縣濁水溪揚塵監測宣導暨揚塵污染環境洗街計畫

## 濁水溪河川揚塵現場巡查紀錄單

巡查表單編號	Ylep-109- 127	巡查日期	110 年 01 月 28 日 星期 四
現場 照片			
			
			
			


巡查人員： 廖勝德

計畫經理： 侯文婕



# 109 年度雲林縣濁水溪揚塵監測宣導暨揚塵污染環境洗街計畫



## 濁水溪河川揚塵現場巡查紀錄單

巡查表單編號	Ylep-109- 126		
巡查日期	110 年 01 月 28 日 星期 四	巡查人員	
巡查原因	<input type="checkbox"/> 沙塵暴 <input type="checkbox"/> 濁水溪揚塵 <input type="checkbox"/> 空氣品質劣化 <input checked="" type="checkbox"/> 例行		
揚塵狀況 (能見度)	<input checked="" type="checkbox"/> 無揚塵 (10km 外) <input type="checkbox"/> 輕微揚塵 (5-10km) <input type="checkbox"/> 中度揚塵 (1-5km) <input type="checkbox"/> 嚴重揚塵 (1km 內) <input type="checkbox"/> 非常嚴重揚塵 (500m 內)		
環保署 監測站 空氣品質 狀況描述	崙背測站監測資料: ( 10 : 00 )		麥寮測站監測資料: ( 10 : 00 )
	1. PM <sub>10</sub> 濃度: <u>56</u> $\mu\text{g}/\text{m}^3$		1. PM <sub>10</sub> 濃度: <u>53</u> $\mu\text{g}/\text{m}^3$
	2. PM <sub>2.5</sub> 濃度: <u>32</u> $\mu\text{g}/\text{m}^3$		2. PM <sub>2.5</sub> 濃度: <u>26</u> $\mu\text{g}/\text{m}^3$
	3. 風速: <u>2.3</u> m/s		3. 風速: <u>4.3</u> m/s
巡查地點	<input type="checkbox"/> 西螺鎮溪州大橋上		<input type="checkbox"/> 二崙鄉 96 號越堤路(高鐵橋旁)
	<input type="checkbox"/> 二崙鄉自強大橋上		<input type="checkbox"/> 二崙鄉 74 號越堤路(二崙清潔隊)
	<input checked="" type="checkbox"/> 崙背鄉 64 號越堤路		<input type="checkbox"/> 崙背鄉 40 號越堤路(草湖社區)
	<input type="checkbox"/> 麥寮鄉西濱大橋上		<input type="checkbox"/> 麥寮鄉 10 號越堤路(出海口大沙洲)
現地狀況描述	<input type="checkbox"/> 無人耕種區 <input type="checkbox"/> 農耕施作區 <input checked="" type="checkbox"/> 抑制揚塵工法施作區: <input checked="" type="checkbox"/> 其它: <u>防珠林、稻草蓆</u> <input type="checkbox"/> 水覆 <input checked="" type="checkbox"/> 灘地灑水 <input type="checkbox"/> 綠覆 <input type="checkbox"/> 防風林 <input type="checkbox"/> 防塵網 <input checked="" type="checkbox"/> 培厚 <input type="checkbox"/> 疏濬		
主要裸露灘地	<input checked="" type="checkbox"/> 上游( <input checked="" type="checkbox"/> 北岸 <input checked="" type="checkbox"/> 河道中 <input type="checkbox"/> 南岸) / <input checked="" type="checkbox"/> 下游( <input type="checkbox"/> 北岸 <input checked="" type="checkbox"/> 河道中 <input type="checkbox"/> 南岸)		
現地氣象資料	1、現地風速: <u>5.6</u> m/s ; 2、現地風向: <u>351</u> (degrees)		
現場地形描述	現地風速大, 水流偏北岸, 南岸培厚灘地稻草蓆覆蓋良好, 今日無揚塵狀況發生。		
備註	防珠林及便道均有進行灑水作業。		




# 109 年度雲林縣濁水溪揚塵監測宣導暨揚塵污染環境洗街計畫

## 濁水溪河川揚塵現場巡查紀錄單

巡查表單編號	Ylepb-109-126	巡查日期	110 年 01 月 28 日 星期 四
現場 照片	 <p>2021/01/28</p>	 <p>2021/01/28</p>	
	 <p>2021/01/28</p>	 <p>2021/01/28</p>	
	 <p>2021/01/28</p>	 <p>2021/01/28</p>	
	 <p>2021/01/28</p>	 <p>2021/01/28</p>	


巡查人員： 

計畫經理： 



# 109 年度雲林縣濁水溪揚塵監測宣導暨揚塵污染環境洗街計畫









## 濁水溪河川揚塵現場巡查紀錄單

巡查表單編號	Y1epb-109- 125		
巡查日期	110 年 01 月 28 日 星期 四	巡查人員	
巡查原因	<input type="checkbox"/> 沙塵暴 <input type="checkbox"/> 濁水溪揚塵 <input type="checkbox"/> 空氣品質劣化 <input checked="" type="checkbox"/> 例行		
揚塵狀況 (能見度)	<input checked="" type="checkbox"/> 無揚塵 (10km 外) <input type="checkbox"/> 輕微揚塵 (5-10km) <input type="checkbox"/> 中度揚塵 (1-5km) <input type="checkbox"/> 嚴重揚塵 (1km 內) <input type="checkbox"/> 非常嚴重揚塵 (500m 內)		
環保署 監測站 空氣品質 狀況描述	崙背測站監測資料：( 10 : 00 )		麥寮測站監測資料：( 10 : 00 )
	1. PM <sub>10</sub> 濃度： <u>56</u> $\mu\text{g}/\text{m}^3$	2. PM <sub>2.5</sub> 濃度： <u>32</u> $\mu\text{g}/\text{m}^3$	3. 風速： <u>2.3</u> m/s
	4. 風向： <u>13</u>	1. PM <sub>10</sub> 濃度： <u>53</u> $\mu\text{g}/\text{m}^3$	2. PM <sub>2.5</sub> 濃度： <u>26</u> $\mu\text{g}/\text{m}^3$
		3. 風速： <u>4.3</u> m/s	4. 風向： <u>349</u>
巡查地點	<input type="checkbox"/> 西螺鎮溪州大橋上 <input type="checkbox"/> 二崙鄉 96 號越堤路(高鐵橋旁) <input type="checkbox"/> 二崙鄉自強大橋上 <input checked="" type="checkbox"/> 二崙鄉 74 號越堤路(二崙清潔隊) <input type="checkbox"/> 崙背鄉 64 號越堤路 <input type="checkbox"/> 崙背鄉 40 號越堤路(草湖社區) <input type="checkbox"/> 麥寮鄉西濱大橋上 <input type="checkbox"/> 麥寮鄉 10 號越堤路(出海口大沙洲)		
現地狀況描述	<input type="checkbox"/> 無人耕種區 <input type="checkbox"/> 農耕施作區 <input checked="" type="checkbox"/> 抑制揚塵工法施作區： <input checked="" type="checkbox"/> 其它： <u>稻草蓆</u> <input type="checkbox"/> 水覆 <input checked="" type="checkbox"/> 灘地灑水 <input type="checkbox"/> 綠覆 <input type="checkbox"/> 防風林 <input checked="" type="checkbox"/> 防塵網 <input checked="" type="checkbox"/> 培厚 <input checked="" type="checkbox"/> 疏濬		
主要裸露灘地	<input checked="" type="checkbox"/> 上游( <input type="checkbox"/> 北岸 <input checked="" type="checkbox"/> 河道中 <input checked="" type="checkbox"/> 南岸) / <input checked="" type="checkbox"/> 下游( <input type="checkbox"/> 北岸 <input checked="" type="checkbox"/> 河道中 <input checked="" type="checkbox"/> 南岸)		
現地氣象資料	1、現地風速： <u>4.6</u> m/s ； 2、現地風向： <u>1</u> (degrees)		
現場地形描述	現地風速大，水流集中北岸、南岸培厚區稻草蓆覆蓋良好、河床邊灘地表面稍微乾燥，今日無揚塵狀況發生。		
備註	便道有進行灑水作業。		



# 109 年度雲林縣濁水溪揚塵監測宣導暨揚塵污染環境洗街計畫

## 濁水溪河川揚塵現場巡查紀錄單


巡查表單編號	Ylep-109- 125	巡查日期	110 年 01 月 28 日 星期 四
現場 照片			
			
			
			

巡查人員： 廖勝德

計畫經理： 侯文婕

# 109 年度雲林縣濁水溪揚塵監測宣導暨揚塵污染環境洗街計畫









## 濁水溪河川揚塵現場巡查紀錄單

巡查表單編號	Ylep-109-124		
巡查日期	110年01月28日 星期 四	巡查人員	
巡查原因	<input type="checkbox"/> 沙塵暴 <input type="checkbox"/> 濁水溪揚塵 <input type="checkbox"/> 空氣品質劣化 <input checked="" type="checkbox"/> 例行		
揚塵狀況 (能見度)	<input checked="" type="checkbox"/> 無揚塵 (10km 外) <input type="checkbox"/> 輕微揚塵 (5-10km) <input type="checkbox"/> 中度揚塵 (1~5km) <input type="checkbox"/> 嚴重揚塵 (1km 內) <input type="checkbox"/> 非常嚴重揚塵 (500m 內)		
環保署 監測站 空氣品質 狀況描述	崙背測站監測資料：( 09 : 00 )		麥寮測站監測資料：( 09 : 00 )
	1. PM <sub>10</sub> 濃度： <u>52</u> $\mu\text{g}/\text{m}^3$	2. PM <sub>2.5</sub> 濃度： <u>28</u> $\mu\text{g}/\text{m}^3$	3. 風速： <u>2.2</u> m/s
	4. 風向： <u>21</u>	1. PM <sub>10</sub> 濃度： <u>53</u> $\mu\text{g}/\text{m}^3$	2. PM <sub>2.5</sub> 濃度： <u>31</u> $\mu\text{g}/\text{m}^3$
	3. 風速： <u>3.0</u> m/s	4. 風向： <u>360</u>	
巡查地點	<input type="checkbox"/> 西螺鎮溪州大橋上 <input type="checkbox"/> 二崙鄉 96 號越堤路(高鐵橋旁) <input checked="" type="checkbox"/> 二崙鄉自強大橋上 <input type="checkbox"/> 二崙鄉 74 號越堤路(二崙清潔隊) <input type="checkbox"/> 崙背鄉 64 號越堤路 <input type="checkbox"/> 崙背鄉 40 號越堤路(草湖社區) <input type="checkbox"/> 麥寮鄉西濱大橋上 <input type="checkbox"/> 麥寮鄉 10 號越堤路(出海口大沙洲)		
現地狀況描述	<input type="checkbox"/> 無人耕種區 <input type="checkbox"/> 農耕施作區 <input checked="" type="checkbox"/> 抑制揚塵工法施作區： <input checked="" type="checkbox"/> 其它： <u>稻草蓆</u> ( <input type="checkbox"/> 水覆 <input type="checkbox"/> 灘地灑水 <input type="checkbox"/> 綠覆 <input type="checkbox"/> 防風林 <input type="checkbox"/> 防塵網 <input type="checkbox"/> 培厚 <input type="checkbox"/> 疏濬 )		
主要裸露灘地	<input checked="" type="checkbox"/> 上游( <input type="checkbox"/> 北岸 <input type="checkbox"/> 河道中 <input checked="" type="checkbox"/> 南岸 ) / <input checked="" type="checkbox"/> 下游( <input type="checkbox"/> 北岸 <input checked="" type="checkbox"/> 河道中 <input type="checkbox"/> 南岸 )		
現地氣象資料	1、現地風速： <u>5.1</u> m/s   ;   2、現地風向： <u>3</u> (degrees)		
現場地形描述	現地風速大、水流上游偏北岸下游於河道中、上下游南岸裸露灘地尚整頓、今日無揚塵狀況發生。		
備註	上下游南岸灘地進行稻草蓆鋪設、進度約 95%。		




# 109 年度雲林縣濁水溪揚塵監測宣導暨揚塵污染環境洗街計畫

## 濁水溪河川揚塵現場巡查紀錄單

巡查表單編號	Ylepb-109- 124	巡查日期	110 年 01 月 28 日 星期四
現場 照片			
			
			
			


巡查人員： 

計畫經理： 



# 109 年度雲林縣濁水溪揚塵監測宣導暨揚塵污染環境洗街計畫









## 濁水溪河川揚塵現場巡查紀錄單

巡查表單編號	Ylep-109-123		
巡查日期	110 年 01 月 28 日 星期 四	巡查人員	
巡查原因	<input type="checkbox"/> 沙塵暴 <input type="checkbox"/> 濁水溪揚塵 <input type="checkbox"/> 空氣品質劣化 <input checked="" type="checkbox"/> 例行		
揚塵狀況 (能見度)	<input checked="" type="checkbox"/> 無揚塵 (10km 外) <input type="checkbox"/> 輕微揚塵 (5-10km) <input type="checkbox"/> 中度揚塵 (1-5km) <input type="checkbox"/> 嚴重揚塵 (1km 內) <input type="checkbox"/> 非常嚴重揚塵 (500m 內)		
環保署 監測站 空氣品質 狀況描述	崙背測站監測資料: ( 09 : 00 )		麥寮測站監測資料: ( 09 : 00 )
	1. PM <sub>10</sub> 濃度: <u>52</u> $\mu\text{g}/\text{m}^3$	2. PM <sub>2.5</sub> 濃度: <u>28</u> $\mu\text{g}/\text{m}^3$	3. 風速: <u>2.2</u> m/s
	4. 風向: <u>21</u>	1. PM <sub>10</sub> 濃度: <u>53</u> $\mu\text{g}/\text{m}^3$	2. PM <sub>2.5</sub> 濃度: <u>31</u> $\mu\text{g}/\text{m}^3$
	3. 風速: <u>3.0</u> m/s	4. 風向: <u>360</u>	
巡查地點	<input type="checkbox"/> 西螺鎮溪州大橋上 <input checked="" type="checkbox"/> 二崙鄉 96 號越堤路(高鐵橋旁) <input type="checkbox"/> 二崙鄉自強大橋上 <input type="checkbox"/> 二崙鄉 74 號越堤路(二崙清潔隊) <input type="checkbox"/> 崙背鄉 64 號越堤路 <input type="checkbox"/> 崙背鄉 40 號越堤路(草湖社區) <input type="checkbox"/> 麥寮鄉西濱大橋上 <input type="checkbox"/> 麥寮鄉 10 號越堤路(出海口大沙洲)		
現地狀況描述	<input type="checkbox"/> 無人耕種區 <input type="checkbox"/> 農耕施作區 <input checked="" type="checkbox"/> 抑制揚塵工法施作區: <input checked="" type="checkbox"/> 其它: <u>河道整理</u> <input checked="" type="checkbox"/> 水覆 <input type="checkbox"/> 灘地灑水 <input type="checkbox"/> 綠覆 <input type="checkbox"/> 防風林 <input type="checkbox"/> 防塵網 <input type="checkbox"/> 培厚 <input type="checkbox"/> 疏濬		
主要裸露灘地	<input checked="" type="checkbox"/> 上游( <input checked="" type="checkbox"/> 北岸 <input checked="" type="checkbox"/> 河道中 <input type="checkbox"/> 南岸) / <input checked="" type="checkbox"/> 下游( <input checked="" type="checkbox"/> 北岸 <input checked="" type="checkbox"/> 河道中 <input type="checkbox"/> 南岸)		
現地氣象資料	1、現地風速: <u>3.7</u> m/s ; 2、現地風向: <u>9</u> (degrees)		
現場地形描述	現地風速小、河道偏南岸、北岸蓄水池乾枯、裸露地因沉泥乾枯而呈現白色、攔水土堤尚完整，今日無揚塵狀況發生。		
備註	岸有工程進行作業。		




# 109 年度雲林縣濁水溪揚塵監測宣導暨揚塵污染環境洗街計畫

## 濁水溪河川揚塵現場巡查紀錄單

巡查表單編號	Ylep-109- 123	巡查日期	110 年 01 月 28 日 星期 四
現場 照片			
			
			
			


巡查人員： 

計畫經理： 



# 109 年度雲林縣濁水溪揚塵監測宣導暨揚塵污染環境洗街計畫









## 濁水溪河川揚塵現場巡查紀錄單

巡查表單編號	Ylep-109-122		
巡查日期	110 年 01 月 28 日 星期 四	巡查人員	
巡查原因	<input type="checkbox"/> 沙塵暴 <input type="checkbox"/> 濁水溪揚塵 <input type="checkbox"/> 空氣品質劣化 <input checked="" type="checkbox"/> 例行		
揚塵狀況 (能見度)	<input checked="" type="checkbox"/> 無揚塵 (10km 外) <input type="checkbox"/> 輕微揚塵 (5-10km) <input type="checkbox"/> 中度揚塵 (1-5km) <input type="checkbox"/> 嚴重揚塵 (1km 內) <input type="checkbox"/> 非常嚴重揚塵 (500m 內)		
環保署 監測站 空氣品質 狀況描述	崙背測站監測資料：( 09 : 00 )		麥寮測站監測資料：( 09 : 00 )
	1. PM <sub>10</sub> 濃度： <u>52</u> $\mu\text{g}/\text{m}^3$	2. PM <sub>2.5</sub> 濃度： <u>28</u> $\mu\text{g}/\text{m}^3$	3. 風速： <u>2.2</u> m/s
	4. 風向： <u>21</u>	1. PM <sub>10</sub> 濃度： <u>53</u> $\mu\text{g}/\text{m}^3$	2. PM <sub>2.5</sub> 濃度： <u>31</u> $\mu\text{g}/\text{m}^3$
	3. 風速： <u>3.0</u> m/s	4. 風向： <u>360</u>	
巡查地點	<input checked="" type="checkbox"/> 西螺鎮溪州大橋上 <input type="checkbox"/> 二崙鄉 96 號越堤路(高鐵橋旁) <input type="checkbox"/> 二崙鄉自強大橋上 <input type="checkbox"/> 二崙鄉 74 號越堤路(二崙清潔隊) <input type="checkbox"/> 崙背鄉 64 號越堤路 <input type="checkbox"/> 崙背鄉 40 號越堤路(草湖社區) <input type="checkbox"/> 麥寮鄉西濱大橋上 <input type="checkbox"/> 麥寮鄉 10 號越堤路(出海口大沙洲)		
現地狀況描述	<input type="checkbox"/> 無人耕種區 <input type="checkbox"/> 農耕施作區 <input checked="" type="checkbox"/> 抑制揚塵工法施作區： <input type="checkbox"/> 其它： _____ <input checked="" type="checkbox"/> 水覆 <input type="checkbox"/> 灘地灑水 <input checked="" type="checkbox"/> 綠覆 <input type="checkbox"/> 防風林 <input type="checkbox"/> 防塵網 <input type="checkbox"/> 培厚 <input type="checkbox"/> 疏濬		
主要裸露灘地	<input checked="" type="checkbox"/> 上游( <input type="checkbox"/> 北岸 <input checked="" type="checkbox"/> 河道中 <input checked="" type="checkbox"/> 南岸) / <input checked="" type="checkbox"/> 下游( <input type="checkbox"/> 北岸 <input checked="" type="checkbox"/> 河道中 <input checked="" type="checkbox"/> 南岸)		
現地氣象資料	1、現地風速： <u>2.0</u> m/s ; 2、現地風向： <u>354</u> (degrees)		
現場地形描述	現地風速小、河道集中北岸，上下游南岸裸露地尚濕潤且植生茂盛綠覆狀況良好，西螺橋蓄水池水位偏低，今日無揚塵狀況洗街。		
備註			



# 109 年度雲林縣濁水溪揚塵監測宣導暨揚塵污染環境洗街計畫

## 濁水溪河川揚塵現場巡查紀錄單

巡查表單編號	Ylep-109- 122	巡查日期	110 年 01 月 28 日 星期 四
現場 照片			
			
			
			

巡查人員： 廖勝德

計畫經理： 侯文婕

# 109 年度雲林縣濁水溪揚塵監測宣導暨揚塵污染環境洗街計畫










## 濁水溪河川揚塵現場巡查紀錄單

巡查表單編號	Ylep-109- 121		
巡查日期	110 年 01 月 17 日 星期 <span style="border: 1px solid red; padding: 2px;">日</span>	巡查人員	<span style="border: 1px solid red; padding: 2px;">簡進豪</span>
巡查原因	<input type="checkbox"/> 沙塵暴 <input checked="" type="checkbox"/> 濁水溪揚塵 <input type="checkbox"/> 空氣品質劣化 <input type="checkbox"/> 例行		
揚塵狀況 (能見度)	<input checked="" type="checkbox"/> 無揚塵 (10km 外) <input type="checkbox"/> 輕微揚塵 (5-10km) <input type="checkbox"/> 中度揚塵 (1-5km) <input type="checkbox"/> 嚴重揚塵 (1km 內) <input type="checkbox"/> 非常嚴重揚塵 (500m 內)		
環保署 監測站 空氣品質 狀況描述	崙背測站監測資料：( 15 : 00 )		麥寮測站監測資料：( 15 : 00 )
	1. PM <sub>10</sub> 濃度： <u>195</u> $\mu\text{g}/\text{m}^3$	2. PM <sub>2.5</sub> 濃度： <u>29</u> $\mu\text{g}/\text{m}^3$	3. 風速： <u>4.4</u> m/s
	4. 風向： <u>340</u>	1. PM <sub>10</sub> 濃度： <u>131</u> $\mu\text{g}/\text{m}^3$	2. PM <sub>2.5</sub> 濃度： <u>22</u> $\mu\text{g}/\text{m}^3$
	3. 風速： <u>10.4</u> m/s	4. 風向： <u>5</u>	
巡查地點	<input checked="" type="checkbox"/> 西螺鎮溪州大橋上 <input type="checkbox"/> 二崙鄉 96 號越堤路(高鐵橋旁) <input type="checkbox"/> 二崙鄉自強大橋上 <input type="checkbox"/> 二崙鄉 74 號越堤路(二崙清潔隊) <input type="checkbox"/> 崙背鄉 64 號越堤路 <input type="checkbox"/> 崙背鄉 40 號越堤路(草湖社區) <input type="checkbox"/> 麥寮鄉西濱大橋上 <input type="checkbox"/> 麥寮鄉 10 號越堤路(出海口大沙洲)		
現地狀況描述	<input type="checkbox"/> 無人耕種區 <input type="checkbox"/> 農耕施作區 <input checked="" type="checkbox"/> 抑制揚塵工法施作區： <input type="checkbox"/> 其它： _____ <input checked="" type="checkbox"/> 水覆 <input type="checkbox"/> 灘地灑水 <input checked="" type="checkbox"/> 綠覆 <input type="checkbox"/> 防風林 <input type="checkbox"/> 防塵網 <input type="checkbox"/> 培厚 <input type="checkbox"/> 疏濬		
主要裸露灘地	<input checked="" type="checkbox"/> 上游( <input type="checkbox"/> 北岸 <input checked="" type="checkbox"/> 河道中 <input checked="" type="checkbox"/> 南岸) / <input checked="" type="checkbox"/> 下游( <input type="checkbox"/> 北岸 <input checked="" type="checkbox"/> 河道中 <input checked="" type="checkbox"/> 南岸)		
現地氣象資料	1、現地風速： <u>9.7</u> m/s   ;   2、現地風向： <u>11</u> (degrees)		
現場地形描述	現地風速大，河道集中北岸，上下游灘地尚濕潤，水，綠覆良好，無揚塵現象		
備註	無		




# 109 年度雲林縣濁水溪揚塵監測宣導暨揚塵污染環境洗街計畫

## 濁水溪河川揚塵現場巡查紀錄單

巡查表單編號	Ylep-109- 121	巡查日期	110 年 01 月 17 日 星期  日
現場 照片			
			
			
			

巡查人員： 

計畫經理： 



# 109 年度雲林縣濁水溪揚塵監測宣導暨揚塵污染環境洗街計畫










## 濁水溪河川揚塵現場巡查紀錄單

巡查表單編號	Ylep-109- 120		
巡查日期	110 年 01 月 17 日 星期 <del>六</del> 日	巡查人員	簡進豪
巡查原因	<input type="checkbox"/> 沙塵暴 <input checked="" type="checkbox"/> 濁水溪揚塵 <input type="checkbox"/> 空氣品質劣化 <input type="checkbox"/> 例行		
揚塵狀況 (能見度)	<input type="checkbox"/> 無揚塵 (10km 外) <input type="checkbox"/> 輕微揚塵 (5~10km) <input checked="" type="checkbox"/> 中度揚塵 (1~5km) <input type="checkbox"/> 嚴重揚塵 (1km 內) <input type="checkbox"/> 非常嚴重揚塵 (500m 內)		
環保署 監測站 空氣品質 狀況描述	崙背測站監測資料：( 15:00 )		麥寮測站監測資料：( 15:00 )
	1. PM <sub>10</sub> 濃度： <u>195</u> $\mu\text{g}/\text{m}^3$	2. PM <sub>2.5</sub> 濃度： <u>29</u> $\mu\text{g}/\text{m}^3$	3. 風速： <u>4.4</u> m/s
	4. 風向： <u>340</u>	1. PM <sub>10</sub> 濃度： <u>131</u> $\mu\text{g}/\text{m}^3$	2. PM <sub>2.5</sub> 濃度： <u>22</u> $\mu\text{g}/\text{m}^3$
	3. 風速： <u>10.4</u> m/s	4. 風向： <u>5</u>	
巡查地點	<input type="checkbox"/> 西螺鎮溪州大橋上 <input type="checkbox"/> 二崙鄉 96 號越堤路(高鐵橋旁) <input type="checkbox"/> 二崙鄉自強大橋上 <input type="checkbox"/> 二崙鄉 74 號越堤路(二崙清潔隊) <input type="checkbox"/> 崙背鄉 64 號越堤路 <input type="checkbox"/> 崙背鄉 40 號越堤路(草湖社區) <input type="checkbox"/> 麥寮鄉西濱大橋上 <input checked="" type="checkbox"/> 麥寮鄉 10 號越堤路(出海口大沙洲)		
現地狀況描述	<input type="checkbox"/> 無人耕種區 <input type="checkbox"/> 農耕施作區 <input checked="" type="checkbox"/> 抑制揚塵工法施作區： <input checked="" type="checkbox"/> 其它： <u>碎石級配</u> <input checked="" type="checkbox"/> 水覆 <input checked="" type="checkbox"/> 灘地灑水 <input checked="" type="checkbox"/> 綠覆 <input type="checkbox"/> 防風林 <input checked="" type="checkbox"/> 防塵網 <input checked="" type="checkbox"/> 培厚 <input checked="" type="checkbox"/> 疏濬		
主要裸露灘地	<input checked="" type="checkbox"/> 上游( <input type="checkbox"/> 北岸 <input checked="" type="checkbox"/> 河道中 <input type="checkbox"/> 南岸) / <input checked="" type="checkbox"/> 下游( <input type="checkbox"/> 北岸 <input checked="" type="checkbox"/> 河道中 <input checked="" type="checkbox"/> 南岸)		
現地氣象資料	1、現地風速： <u>16.8</u> m/s ； 2、現地風向： <u>10</u> (degrees)		
現場地形描述	現地風速大，上游南岸水覆良好，北岸有輕微揚塵， 下游中南岸大沙洲有中度揚塵現象		
備註	現場大沙洲灑水中		




# 109 年度雲林縣濁水溪揚塵監測宣導暨揚塵污染環境洗街計畫

## 濁水溪河川揚塵現場巡查紀錄單

巡查表單編號	Ylep-109- 120	巡查日期	110 年 01 月 17 日 星期  日
現場 照片			
			
			
			

巡查人員： 

計畫經理： 

# 109 年度雲林縣濁水溪揚塵監測宣導暨揚塵污染環境洗街計畫










## 濁水溪河川揚塵現場巡查紀錄單

巡查表單編號	Ylep-109- 119		
巡查日期	110 年 01 月 17 日 星期 <span style="border: 1px solid red; padding: 2px;">日</span>	巡查人員	<span style="border: 1px solid red; padding: 2px;">簡進豪</span>
巡查原因	<input type="checkbox"/> 沙塵暴 <input checked="" type="checkbox"/> 濁水溪揚塵 <input type="checkbox"/> 空氣品質劣化 <input type="checkbox"/> 例行		
揚塵狀況 (能見度)	<input checked="" type="checkbox"/> 無揚塵 (10km 外) <input type="checkbox"/> 輕微揚塵 (5-10km) <input type="checkbox"/> 中度揚塵 (1-5km) <input type="checkbox"/> 嚴重揚塵 (1km 內) <input type="checkbox"/> 非常嚴重揚塵 (500m 內)		
環保署 監測站 空氣品質 狀況描述	崙背測站監測資料: ( 15 : 00 )		麥寮測站監測資料: ( 15 : 00 )
	1. PM <sub>10</sub> 濃度: <u>195</u> $\mu\text{g}/\text{m}^3$	2. PM <sub>2.5</sub> 濃度: <u>29</u> $\mu\text{g}/\text{m}^3$	3. 風速: <u>4.4</u> m/s
	4. 風向: <u>340</u>	1. PM <sub>10</sub> 濃度: <u>131</u> $\mu\text{g}/\text{m}^3$	2. PM <sub>2.5</sub> 濃度: <u>22</u> $\mu\text{g}/\text{m}^3$
	3. 風速: <u>10.4</u> m/s	4. 風向: <u>5</u>	
巡查地點	<input type="checkbox"/> 西螺鎮溪州大橋上 <input type="checkbox"/> 二崙鄉 96 號越堤路(高鐵橋旁) <input type="checkbox"/> 二崙鄉自強大橋上 <input type="checkbox"/> 二崙鄉 74 號越堤路(二崙清潔隊) <input type="checkbox"/> 崙背鄉 64 號越堤路 <input type="checkbox"/> 崙背鄉 40 號越堤路(草湖社區) <input checked="" type="checkbox"/> 麥寮鄉西濱大橋上 <input type="checkbox"/> 麥寮鄉 10 號越堤路(出海口大沙洲)		
現地狀況描述	<input type="checkbox"/> 無人耕種區 <input type="checkbox"/> 農耕施作區 <input checked="" type="checkbox"/> 抑制揚塵工法施作區: <input checked="" type="checkbox"/> 其它: <u>稻草蓆鋪設</u> <input checked="" type="checkbox"/> 水覆 <input type="checkbox"/> 灘地灑水 <input checked="" type="checkbox"/> 綠覆 <input type="checkbox"/> 防風林 <input type="checkbox"/> 防塵網 <input type="checkbox"/> 培厚 <input type="checkbox"/> 疏濬		
主要裸露灘地	<input type="checkbox"/> 上游( <input type="checkbox"/> 北岸 <input type="checkbox"/> 河道中 <input type="checkbox"/> 南岸) / <input checked="" type="checkbox"/> 下游( <input checked="" type="checkbox"/> 北岸 <input type="checkbox"/> 河道中 <input type="checkbox"/> 南岸)		
現地氣象資料	1、現地風速: <u>14.6</u> m/s ; 2、現地風向: <u>356</u> (degrees)		
現場地形描述	<u>現地風速大, 上游木覆良好, 下游裸露灘地尚濕潤, 無明顯揚塵現象</u>		
備註	<u>無</u>		



# 109 年度雲林縣濁水溪揚塵監測宣導暨揚塵污染環境洗街計畫

## 濁水溪河川揚塵現場巡查紀錄單

巡查表單編號	Ylep-109- 119	巡查日期	110年 01 月 17 日 星期  日
現場 照片			
			
			
			

巡查人員： 

計畫經理： 

# 109 年度雲林縣濁水溪揚塵監測宣導暨揚塵污染環境洗街計畫

## 濁水溪河川揚塵現場巡查紀錄單

巡查表單編號	Ylep-109- 118		
巡查日期	110 年 01 月 17 日 星期 <del>六</del> 日	巡查人員	
巡查原因	<input type="checkbox"/> 沙塵暴 <input checked="" type="checkbox"/> 濁水溪揚塵 <input type="checkbox"/> 空氣品質劣化 <input type="checkbox"/> 例行		
揚塵狀況 (能見度)	<input type="checkbox"/> 無揚塵 (10km 外) <input checked="" type="checkbox"/> 輕微揚塵 (5-10km) <input type="checkbox"/> 中度揚塵 (1-5km) <input type="checkbox"/> 嚴重揚塵 (1km 內) <input type="checkbox"/> 非常嚴重揚塵 (500m 內)		
環保署 監測站 空氣品質 狀況描述	崙背測站監測資料: ( 14 : 00 )		麥寮測站監測資料: ( 14 : 00 )
	1. PM <sub>10</sub> 濃度: <u>248</u> $\mu\text{g}/\text{m}^3$	2. PM <sub>2.5</sub> 濃度: <u>30</u> $\mu\text{g}/\text{m}^3$	3. 風速: <u>4.7</u> m/s
	4. 風向: <u>347</u>	1. PM <sub>10</sub> 濃度: <u>135</u> $\mu\text{g}/\text{m}^3$	2. PM <sub>2.5</sub> 濃度: <u>27</u> $\mu\text{g}/\text{m}^3$
	3. 風速: <u>11.2</u> m/s	4. 風向: <u>5</u>	
巡查地點	<input type="checkbox"/> 西螺鎮溪州大橋上 <input type="checkbox"/> 二崙鄉 96 號越堤路(高鐵橋旁) <input type="checkbox"/> 二崙鄉自強大橋上 <input type="checkbox"/> 二崙鄉 74 號越堤路(二崙清潔隊) <input type="checkbox"/> 崙背鄉 64 號越堤路 <input checked="" type="checkbox"/> 崙背鄉 40 號越堤路(草湖社區) <input type="checkbox"/> 麥寮鄉西濱大橋上 <input type="checkbox"/> 麥寮鄉 10 號越堤路(出海口大沙洲)		
現地狀況描述	<input type="checkbox"/> 無人耕種區 <input type="checkbox"/> 農耕施作區 <input checked="" type="checkbox"/> 抑制揚塵工法施作區: <input checked="" type="checkbox"/> 其它: <u>碎石級配</u> <input checked="" type="checkbox"/> 水覆 <input type="checkbox"/> 灘地灑水 <input checked="" type="checkbox"/> 綠覆 <input checked="" type="checkbox"/> 防風林 <input type="checkbox"/> 防塵網 <input checked="" type="checkbox"/> 培厚 <input type="checkbox"/> 疏濬		
主要裸露灘地	<input checked="" type="checkbox"/> 上游( <input type="checkbox"/> 北岸 <input type="checkbox"/> 河道中 <input checked="" type="checkbox"/> 南岸) / <input checked="" type="checkbox"/> 下游( <input type="checkbox"/> 北岸 <input type="checkbox"/> 河道中 <input checked="" type="checkbox"/> 南岸)		
現地氣象資料	1、現地風速: <u>13.9</u> m/s ; 2、現地風向: <u>9</u> (degrees)		
現場地形描述	<p style="color: purple;">現地風速大, 水流偏北, 南岸木綠覆良好, 惟 42 號培厚灘地有輕微揚塵現象</p>		
備註	無		



# 109 年度雲林縣濁水溪揚塵監測宣導暨揚塵污染環境洗街計畫

## 濁水溪河川揚塵現場巡查紀錄單

巡查表單編號	Ylep-109- 118	巡查日期	110 年 01 月 17 日 星期 <input checked="" type="checkbox"/> 日
現場 照片			

巡查人員：  簡進豪

計畫經理：  侯文捷

# 109 年度雲林縣濁水溪揚塵監測宣導暨揚塵污染環境洗街計畫










## 濁水溪河川揚塵現場巡查紀錄單

巡查表單編號	Ylep-109- 117		
巡查日期	110 年 01 月 17 日 星期  日	巡查人員	
巡查原因	<input type="checkbox"/> 沙塵暴 <input checked="" type="checkbox"/> 濁水溪揚塵 <input type="checkbox"/> 空氣品質劣化 <input type="checkbox"/> 例行		
揚塵狀況 (能見度)	<input type="checkbox"/> 無揚塵 (10km 外) <input checked="" type="checkbox"/> 輕微揚塵 (5~10km) <input type="checkbox"/> 中度揚塵 (1~5km) <input type="checkbox"/> 嚴重揚塵 (1km 內) <input type="checkbox"/> 非常嚴重揚塵 (500m 內)		
環保署 監測站 空氣品質 狀況描述	崙背測站監測資料：( 14 : 00 )		麥寮測站監測資料：( 14 : 00 )
	1. PM <sub>10</sub> 濃度： <u>248</u> $\mu\text{g}/\text{m}^3$ 2. PM <sub>2.5</sub> 濃度： <u>30</u> $\mu\text{g}/\text{m}^3$ 3. 風速： <u>4.7</u> m/s 4. 風向： <u>347</u>		1. PM <sub>10</sub> 濃度： <u>135</u> $\mu\text{g}/\text{m}^3$ 2. PM <sub>2.5</sub> 濃度： <u>27</u> $\mu\text{g}/\text{m}^3$ 3. 風速： <u>11.2</u> m/s 4. 風向： <u>5</u>
巡查地點	<input type="checkbox"/> 西螺鎮溪州大橋上 <input type="checkbox"/> 二崙鄉 96 號越堤路(高鐵橋旁) <input type="checkbox"/> 二崙鄉自強大橋上 <input type="checkbox"/> 二崙鄉 74 號越堤路(二崙清潔隊) <input checked="" type="checkbox"/> 崙背鄉 64 號越堤路 <input type="checkbox"/> 崙背鄉 40 號越堤路(草湖社區) <input type="checkbox"/> 麥寮鄉西濱大橋上 <input type="checkbox"/> 麥寮鄉 10 號越堤路(出海口大沙洲)		
現地狀況描述	<input type="checkbox"/> 無人耕種區 <input type="checkbox"/> 農耕施作區 <input checked="" type="checkbox"/> 抑制揚塵工法施作區： <input checked="" type="checkbox"/> 其它： <u>稻草蓆鋪設</u> <input type="checkbox"/> 水覆 <input checked="" type="checkbox"/> 灘地灑水 <input checked="" type="checkbox"/> 綠覆 <input type="checkbox"/> 防風林 <input type="checkbox"/> 防塵網 <input checked="" type="checkbox"/> 培厚 <input type="checkbox"/> 疏濬		
主要裸露灘地	<input checked="" type="checkbox"/> 上游( <input type="checkbox"/> 北岸 <input checked="" type="checkbox"/> 河道中 <input checked="" type="checkbox"/> 南岸) / <input checked="" type="checkbox"/> 下游( <input type="checkbox"/> 北岸 <input checked="" type="checkbox"/> 河道中 <input checked="" type="checkbox"/> 南岸)		
現地氣象資料	1、現地風速： <u>9.1</u> m/s ;   2、現地風向： <u>354</u> (degrees)		
現場地形描述	現地風速大，南岸灘地鋪設有大面積稻草蓆，因多日無雨，北岸灘地乾燥，揚起輕度揚塵		
備註	現場水車灑水中		




# 109 年度雲林縣濁水溪揚塵監測宣導暨揚塵污染環境洗街計畫

## 濁水溪河川揚塵現場巡查紀錄單

巡查表單編號	Ylep-109- 117	巡查日期	110 年 01 月 17 日 星期  日
現場 照片			
			
			
			

巡查人員： 

計畫經理： 



# 109 年度雲林縣濁水溪揚塵監測宣導暨揚塵污染環境洗街計畫










## 濁水溪河川揚塵現場巡查紀錄單

巡查表單編號	Ylep-109- 116		
巡查日期	110 年 01 月 17 日 星期 <span style="border: 1px solid red; padding: 2px;">日</span>	巡查人員	<span style="border: 1px solid red; padding: 2px;">簡進豪</span>
巡查原因	<input type="checkbox"/> 沙塵暴 <input checked="" type="checkbox"/> 濁水溪揚塵 <input type="checkbox"/> 空氣品質劣化 <input type="checkbox"/> 例行		
揚塵狀況 (能見度)	<input type="checkbox"/> 無揚塵 (10km 外) <input type="checkbox"/> 輕微揚塵 (5~10km) <input type="checkbox"/> 中度揚塵 (1~5km) <input type="checkbox"/> 嚴重揚塵 (1km 內) <input type="checkbox"/> 非常嚴重揚塵 (500m 內)		
環保署 監測站 空氣品質 狀況描述	崙背測站監測資料: ( 14 : 00 )		麥寮測站監測資料: ( 14 : 00 )
	1. PM <sub>10</sub> 濃度: <u>248</u> $\mu\text{g}/\text{m}^3$ 2. PM <sub>2.5</sub> 濃度: <u>30</u> $\mu\text{g}/\text{m}^3$ 3. 風速: <u>4.7</u> m/s 4. 風向: <u>347</u>		1. PM <sub>10</sub> 濃度: <u>135</u> $\mu\text{g}/\text{m}^3$ 2. PM <sub>2.5</sub> 濃度: <u>27</u> $\mu\text{g}/\text{m}^3$ 3. 風速: <u>11.2</u> m/s 4. 風向: <u>5</u>
巡查地點	<input type="checkbox"/> 西螺鎮溪州大橋上 <input type="checkbox"/> 二崙鄉 96 號越堤路(高鐵橋旁) <input type="checkbox"/> 二崙鄉自強大橋上 <input checked="" type="checkbox"/> 二崙鄉 74 號越堤路(二崙清潔隊) <input type="checkbox"/> 崙背鄉 64 號越堤路 <input type="checkbox"/> 崙背鄉 40 號越堤路(草湖社區) <input type="checkbox"/> 麥寮鄉西濱大橋上 <input type="checkbox"/> 麥寮鄉 10 號越堤路(出海口大沙洲)		
現地狀況描述	<input type="checkbox"/> 無人耕種區 <input type="checkbox"/> 農耕施作區 <input checked="" type="checkbox"/> 抑制揚塵工法施作區: <input checked="" type="checkbox"/> 其它: <u>稻草蓆鋪設</u> <input type="checkbox"/> 水覆 <input type="checkbox"/> 灘地灑水 <input checked="" type="checkbox"/> 綠覆 <input type="checkbox"/> 防風林 <input type="checkbox"/> 防塵網 <input checked="" type="checkbox"/> 培厚 <input type="checkbox"/> 疏濬		
主要裸露灘地	<input checked="" type="checkbox"/> 上游( <input type="checkbox"/> 北岸 <input checked="" type="checkbox"/> 河道中 <input checked="" type="checkbox"/> 南岸) / <input checked="" type="checkbox"/> 下游( <input type="checkbox"/> 北岸 <input checked="" type="checkbox"/> 河道中 <input checked="" type="checkbox"/> 南岸)		
現地氣象資料	1、現地風速: <u>11.0</u> m/s ;   2、現地風向: <u>349</u> (degrees)		
現場地形描述	現地風速大,水流集中北岸,中南岸培厚灘地 鋪設有大面積稻草蓆,北岸灘地乾燥,有中度揚塵現象		
備註	無		




# 109 年度雲林縣濁水溪揚塵監測宣導暨揚塵污染環境洗街計畫

## 濁水溪河川揚塵現場巡查紀錄單

巡查表單編號	Ylep-109-116	巡查日期	110 年 01 月 17 日 星期 
現場 照片			
			
			
			

巡查人員： 

計畫經理： 

# 109 年度雲林縣濁水溪揚塵監測宣導暨揚塵污染環境洗街計畫




## 濁水溪河川揚塵現場巡查紀錄單

巡查表單編號	Ylep-109- 115		
巡查日期	110 年 01 月 17 日 星期  日	巡查人員	
巡查原因	<input type="checkbox"/> 沙塵暴 <input checked="" type="checkbox"/> 濁水溪揚塵 <input type="checkbox"/> 空氣品質劣化 <input type="checkbox"/> 例行		
揚塵狀況 (能見度)	<input type="checkbox"/> 無揚塵 (10km 外) <input type="checkbox"/> 輕微揚塵 (5-10km) <input checked="" type="checkbox"/> 中度揚塵 (1-5km) <input type="checkbox"/> 嚴重揚塵 (1km 內) <input type="checkbox"/> 非常嚴重揚塵 (500m 內)		
環保署 監測站 空氣品質 狀況描述	崙背測站監測資料：( 13 : 00 )		麥寮測站監測資料：( 13 : 00 )
	1. PM <sub>10</sub> 濃度： <u>335</u> $\mu\text{g}/\text{m}^3$	2. PM <sub>2.5</sub> 濃度： <u>35</u> $\mu\text{g}/\text{m}^3$	3. 風速： <u>4.7</u> m/s
	4. 風向： <u>347</u>	1. PM <sub>10</sub> 濃度： <u>186</u> $\mu\text{g}/\text{m}^3$	2. PM <sub>2.5</sub> 濃度： <u>24</u> $\mu\text{g}/\text{m}^3$
		3. 風速： <u>11.1</u> m/s	4. 風向： <u>3</u>
巡查地點	<input type="checkbox"/> 西螺鎮溪州大橋上 <input checked="" type="checkbox"/> 二崙鄉自強大橋上 <input type="checkbox"/> 崙背鄉 64 號越堤路 <input type="checkbox"/> 麥寮鄉西濱大橋上 <input type="checkbox"/> 二崙鄉 96 號越堤路(高鐵橋旁) <input type="checkbox"/> 二崙鄉 74 號越堤路(二崙清潔隊) <input type="checkbox"/> 崙背鄉 40 號越堤路(草湖社區) <input type="checkbox"/> 麥寮鄉 10 號越堤路(出海口大沙洲)		
現地狀況描述	<input type="checkbox"/> 無人耕種區 <input checked="" type="checkbox"/> 抑制揚塵工法施作區： <input type="checkbox"/> 水覆 <input type="checkbox"/> 灘地灑水 <input checked="" type="checkbox"/> 綠覆 <input type="checkbox"/> 防風林 <input type="checkbox"/> 防塵網 <input checked="" type="checkbox"/> 培厚 <input type="checkbox"/> 疏濬 <input type="checkbox"/> 農耕施作區 <input checked="" type="checkbox"/> 其它： <u>稻草蓆鋪設</u>		
主要裸露灘地	<input checked="" type="checkbox"/> 上游( <input type="checkbox"/> 北岸 <input type="checkbox"/> 河道中 <input checked="" type="checkbox"/> 南岸) / <input checked="" type="checkbox"/> 下游( <input checked="" type="checkbox"/> 北岸 <input type="checkbox"/> 河道中 <input type="checkbox"/> 南岸)		
現地氣象資料	1、現地風速： <u>10.5</u> m/s ； 2、現地風向： <u>13</u> (degrees)		
現場地形描述	<p style="font-size: 1.2em; color: purple;">現地風速大,南岸灘地上游尚濕潤,下游稻草蓆鋪設中,靠電塔河中島有中度揚塵現象</p>		
備註	無		




# 109 年度雲林縣濁水溪揚塵監測宣導暨揚塵污染環境洗街計畫

## 濁水溪河川揚塵現場巡查紀錄單

巡查表單編號	Ylep-109- 115	巡查日期	110 年 01 月 17 日 星期  日
現場 照片			
			
			
			

巡查人員： 

計畫經理： 

# 109 年度雲林縣濁水溪揚塵監測宣導暨揚塵污染環境洗街計畫








## 濁水溪河川揚塵現場巡查紀錄單

巡查表單編號	Ylep-109- 114		
巡查日期	110 年 01 月 17 日 星期 <span style="border: 1px solid red; padding: 2px;">禮拜</span> 日	巡查人員	<span style="border: 1px solid red; padding: 2px;">簡進豪</span>
巡查原因	<input type="checkbox"/> 沙塵暴 <input checked="" type="checkbox"/> 濁水溪揚塵 <input type="checkbox"/> 空氣品質劣化 <input type="checkbox"/> 例行		
揚塵狀況 (能見度)	<input type="checkbox"/> 無揚塵 (10km 外) <input type="checkbox"/> 輕微揚塵 (5~10km) <input checked="" type="checkbox"/> 中度揚塵 (1~5km) <input type="checkbox"/> 嚴重揚塵 (1km 內) <input type="checkbox"/> 非常嚴重揚塵 (500m 內)		
環保署 監測站 空氣品質 狀況描述	崙背測站監測資料：( 13 : 00 )		麥寮測站監測資料：( 13 : 00 )
	1. PM <sub>10</sub> 濃度： <u>335</u> $\mu\text{g}/\text{m}^3$	2. PM <sub>2.5</sub> 濃度： <u>35</u> $\mu\text{g}/\text{m}^3$	3. 風速： <u>4.7</u> m/s
	4. 風向： <u>347</u>	1. PM <sub>10</sub> 濃度： <u>186</u> $\mu\text{g}/\text{m}^3$	2. PM <sub>2.5</sub> 濃度： <u>24</u> $\mu\text{g}/\text{m}^3$
		3. 風速： <u>11.1</u> m/s	4. 風向： <u>3</u>
巡查地點	<input type="checkbox"/> 西螺鎮溪州大橋上 <input checked="" type="checkbox"/> 二崙鄉 96 號越堤路(高鐵橋旁) <input type="checkbox"/> 二崙鄉自強大橋上 <input type="checkbox"/> 二崙鄉 74 號越堤路(二崙清潔隊) <input type="checkbox"/> 崙背鄉 64 號越堤路 <input type="checkbox"/> 崙背鄉 40 號越堤路(草湖社區) <input type="checkbox"/> 麥寮鄉西濱大橋上 <input type="checkbox"/> 麥寮鄉 10 號越堤路(出海口大沙洲)		
現地狀況描述	<input type="checkbox"/> 無人耕種區 <input type="checkbox"/> 農耕施作區 <input checked="" type="checkbox"/> 抑制揚塵工法施作區： <input checked="" type="checkbox"/> 其它： <u>護岸</u> <input checked="" type="checkbox"/> 水覆 <input type="checkbox"/> 灘地灑水 <input checked="" type="checkbox"/> 綠覆 <input type="checkbox"/> 防風林 <input type="checkbox"/> 防塵網 <input checked="" type="checkbox"/> 培厚 <input type="checkbox"/> 疏濬		
主要 裸露灘地	<input checked="" type="checkbox"/> 上游( <input checked="" type="checkbox"/> 北岸 <input type="checkbox"/> 河道中 <input type="checkbox"/> 南岸 ) / <input checked="" type="checkbox"/> 下游( <input type="checkbox"/> 北岸 <input checked="" type="checkbox"/> 河道中 <input checked="" type="checkbox"/> 南岸 )		
現地氣象資料	1、現地風速： <u>12.4</u> m/s ; 2、現地風向： <u>4</u> (degrees)		
現場 地形描述	現地風速大, 多日無雨, 水位偏低, 北岸灘地偏乾燥, 揚起中度揚塵現象		
備註	無		



# 109 年度雲林縣濁水溪揚塵監測宣導暨揚塵污染環境洗街計畫

## 濁水溪河川揚塵現場巡查紀錄單

巡查表單編號	Ylep-109-114	巡查日期	110 年 01 月 17 日 星期  日
現場 照片			
			
			
			

巡查人員： 

計畫經理： 