










110 年度雲林縣濁水溪河川揚塵監測宣導暨環境清理計畫

濁水溪河川揚塵現場巡查紀錄單

巡查表單編號	YLEPB-110-137		
巡查日期	110 年 12 月 17 日星期五	巡查人員	
巡查原因	<input checked="" type="checkbox"/> 濁水溪揚塵 <input type="checkbox"/> 空氣品質劣化 <input type="checkbox"/> 沙塵暴 <input type="checkbox"/> 例行性巡查		
揚塵狀況 (能見度)	<input checked="" type="checkbox"/> 無揚塵 <input type="checkbox"/> 輕微揚塵 <input type="checkbox"/> 中度揚塵 <input type="checkbox"/> 嚴重揚塵 <input type="checkbox"/> 非常嚴重揚塵 (10KM 外) (5-10KM) (1-5 KM) (1 KM 內) (500 M 內)		
環保署 監測站 空氣品質 狀況描述	崙背測站監測資料(時間 10:00)		麥寮測站監測資料(時間 10:00)
	PM ₁₀ 濃度: <u>210</u> $\mu\text{g}/\text{m}^3$	PM ₁₀ 濃度: <u>103</u> $\mu\text{g}/\text{m}^3$	PM ₁₀ 濃度: <u>103</u> $\mu\text{g}/\text{m}^3$
	PM _{2.5} 濃度: <u>19</u> $\mu\text{g}/\text{m}^3$	PM _{2.5} 濃度: <u>16</u> $\mu\text{g}/\text{m}^3$	PM _{2.5} 濃度: <u>16</u> $\mu\text{g}/\text{m}^3$
	風速: <u>3.5</u> m/s	風速: <u>7.5</u> m/s	風速: <u>7.5</u> m/s
	風向: <u>11</u>	風向: <u>4</u>	風向: <u>4</u>
巡查地點	<input checked="" type="checkbox"/> 西螺鎮溪州大橋上 <input type="checkbox"/> 二崙鄉 96 號越堤路(高鐵橋旁) <input type="checkbox"/> 二崙鄉自強大橋上 <input type="checkbox"/> 二崙鄉 74 號越堤路(二崙清潔隊) <input type="checkbox"/> 二崙鄉 64 號越堤路 <input type="checkbox"/> 崙背鄉 40 號越堤路(草湖社區) <input type="checkbox"/> 麥寮鄉西濱大橋上 <input type="checkbox"/> 麥寮鄉 10 號越堤路(出海口大沙洲)		
現地狀況 描述	<input checked="" type="checkbox"/> 無人耕種區 <input type="checkbox"/> 農耕施作區 <input checked="" type="checkbox"/> 抑制揚塵工法施作區 <input checked="" type="checkbox"/> 其他: <u>稻草蓆</u> (<input type="checkbox"/> 灘地灑水 <input checked="" type="checkbox"/> 綠覆蓋 <input checked="" type="checkbox"/> 水覆蓋 <input type="checkbox"/> 防風林 <input type="checkbox"/> 防塵網 <input checked="" type="checkbox"/> 培厚 <input type="checkbox"/> 疏濬)		
主要裸露灘地	<input checked="" type="checkbox"/> 上游 (<input type="checkbox"/> 北岸 <input type="checkbox"/> 河道中 <input checked="" type="checkbox"/> 南岸) / <input checked="" type="checkbox"/> 下游 (<input checked="" type="checkbox"/> 北岸 <input checked="" type="checkbox"/> 河道中 <input type="checkbox"/> 南岸)		
現地氣象資料	1. 現地風速: <u>6.6</u> m/s 2. 現地風向: <u>12</u> (degrees)		
現場地形 描述	現地風速約 6.6m/s，河道水位正常，現地風速大，河道水位正常，河道中灘地培厚區稻草蓆覆蓋良好，南北岸河道中灘地綠覆蓋良好，無明顯揚塵發生。		
備註			

110 年度雲林縣濁水溪河川揚塵監測宣導暨環境清理計畫

濁水溪河川揚塵現場巡查紀錄單

巡查表單編號	Ylep-110-137	巡查日期	110 年 12 月 17 日 星期五
現場 照片	 <p>2021.12.17</p>	 <p>2021.12.17</p>	
	 <p>2021.12.17</p>	 <p>2021.12.17</p>	
	 <p>2021.12.17</p>	 <p>2021.12.17</p>	
	 <p>2021.12.17</p>	 <p>2021.12.17</p>	

巡查人員：

丁旭展

計畫經理：

廖金水









110 年度雲林縣濁水溪河川揚塵監測宣導暨環境清理計畫

濁水溪河川揚塵現場巡查紀錄單

巡查表單編號	YLEPB-110-138		
巡查日期	110 年 12 月 17 日星期五	巡查人員	丁旭展
巡查原因	<input checked="" type="checkbox"/> 濁水溪揚塵 <input type="checkbox"/> 空氣品質劣化 <input type="checkbox"/> 沙塵暴 <input type="checkbox"/> 例行性巡查		
揚塵狀況 (能見度)	<input type="checkbox"/> 無揚塵 <input checked="" type="checkbox"/> 輕微揚塵 <input type="checkbox"/> 中度揚塵 <input type="checkbox"/> 嚴重揚塵 <input type="checkbox"/> 非常嚴重揚塵 (10KM 外) (5-10KM) (1-5 KM) (1 KM 內) (500 M 內)		
環保署 監測站 空氣品質 狀況描述	崙背測站監測資料(時間 10:00)		麥寮測站監測資料(時間 10:00)
	PM ₁₀ 濃度: <u>210</u> $\mu\text{g}/\text{m}^3$ PM _{2.5} 濃度: <u>19</u> $\mu\text{g}/\text{m}^3$ 風速: <u>3.5</u> m/s 風向: <u>11</u>		PM ₁₀ 濃度: <u>103</u> $\mu\text{g}/\text{m}^3$ PM _{2.5} 濃度: <u>16</u> $\mu\text{g}/\text{m}^3$ 風速: <u>7.5</u> m/s 風向: <u>4</u>
巡查地點	<input type="checkbox"/> 西螺鎮溪州大橋上 <input checked="" type="checkbox"/> 二崙鄉 96 號越堤路(高鐵橋旁) <input type="checkbox"/> 二崙鄉自強大橋上 <input type="checkbox"/> 二崙鄉 74 號越堤路(二崙清潔隊) <input type="checkbox"/> 二崙鄉 64 號越堤路 <input type="checkbox"/> 崙背鄉 40 號越堤路(草湖社區) <input type="checkbox"/> 麥寮鄉西濱大橋上 <input type="checkbox"/> 麥寮鄉 10 號越堤路(出海口大沙洲)		
現地狀況 描述	<input checked="" type="checkbox"/> 無人耕種區 <input checked="" type="checkbox"/> 農耕施作區 <input checked="" type="checkbox"/> 抑制揚塵工法施作區 <input type="checkbox"/> 其他: _____ (<input type="checkbox"/> 灘地灑水 <input type="checkbox"/> 綠覆蓋 <input checked="" type="checkbox"/> 水覆蓋 <input type="checkbox"/> 防風林 <input type="checkbox"/> 防塵網 <input type="checkbox"/> 培厚 <input checked="" type="checkbox"/> 疏濬)		
主要裸露灘地	<input checked="" type="checkbox"/> 上游 (<input checked="" type="checkbox"/> 北岸 <input type="checkbox"/> 河道中 <input type="checkbox"/> 南岸) / <input checked="" type="checkbox"/> 下游 (<input checked="" type="checkbox"/> 北岸 <input checked="" type="checkbox"/> 河道中 <input type="checkbox"/> 南岸)		
現地氣象資料	1. 現地風速: <u>7.7</u> m/s 2. 現地風向: <u>5</u> (degrees)		
現場地形 描述	現地風速約 7.7m/s，北風，現地風速大，河道水位正常，農耕施作區狀況良好，北岸灘地機具施工中，下游河道裸露地明顯揚塵發生中。		
備註			

110 年度雲林縣濁水溪河川揚塵監測宣導暨環境清理計畫

濁水溪河川揚塵現場巡查紀錄單

巡查表單編號	Ylepb-110-138	巡查日期	110 年 12 月 17 日 星期五
現場 照片	 <p>2021.12.17</p>	 <p>2021.12.17</p>	
	 <p>2021.12.17</p>	 <p>2021.12.17</p>	
	 <p>2021.12.17</p>	 <p>2021.12.17</p>	
	 <p>2021.12.17</p>	 <p>2021.12.17</p>	

巡查人員：


丁旭展

計畫經理：

廖森森

110 年度雲林縣濁水溪河川揚塵監測宣導暨環境清理計畫

濁水溪河川揚塵現場巡查紀錄單

巡查表單編號	YLEPB-110-139		
巡查日期	110 年 12 月 17 日星期五	巡查人員	
巡查原因	<input checked="" type="checkbox"/> 濁水溪揚塵 <input type="checkbox"/> 空氣品質劣化 <input type="checkbox"/> 沙塵暴 <input type="checkbox"/> 例行性巡查		
揚塵狀況 (能見度)	<input type="checkbox"/> 無揚塵 <input checked="" type="checkbox"/> 輕微揚塵 <input type="checkbox"/> 中度揚塵 <input type="checkbox"/> 嚴重揚塵 <input type="checkbox"/> 非常嚴重揚塵 (10KM 外) (5-10KM) (1-5 KM) (1 KM 內) (500 M 內)		
環保署 監測站 空氣品質 狀況描述	崙背測站監測資料(時間 10:00)		麥寮測站監測資料(時間 10:00)
	PM ₁₀ 濃度: <u>210</u> $\mu\text{g}/\text{m}^3$ PM _{2.5} 濃度: <u>19</u> $\mu\text{g}/\text{m}^3$ 風速: <u>3.5</u> m/s 風向: <u>11</u>		PM ₁₀ 濃度: <u>103</u> $\mu\text{g}/\text{m}^3$ PM _{2.5} 濃度: <u>16</u> $\mu\text{g}/\text{m}^3$ 風速: <u>7.5</u> m/s 風向: <u>4</u>
巡查地點	<input type="checkbox"/> 西螺鎮溪州大橋上 <input checked="" type="checkbox"/> 二崙鄉自強大橋上 <input type="checkbox"/> 二崙鄉 64 號越堤路 <input type="checkbox"/> 麥寮鄉西濱大橋上 <input type="checkbox"/> 二崙鄉 96 號越堤路(高鐵橋旁) <input type="checkbox"/> 二崙鄉 74 號越堤路(二崙清潔隊) <input type="checkbox"/> 崙背鄉 40 號越堤路(草湖社區) <input type="checkbox"/> 麥寮鄉 10 號越堤路(出海口大沙洲)		
現地狀況 描述	<input checked="" type="checkbox"/> 無人耕種區 <input checked="" type="checkbox"/> 抑制揚塵工法施作區 <input checked="" type="checkbox"/> 農耕施作區 <input checked="" type="checkbox"/> 其他: <u>稻草蓆</u> <input checked="" type="checkbox"/> 灘地灑水 <input type="checkbox"/> 綠覆蓋 <input type="checkbox"/> 水覆蓋 <input type="checkbox"/> 防風林 <input type="checkbox"/> 防塵網 <input type="checkbox"/> 培厚 <input type="checkbox"/> 疏濬		
主要裸露灘地	<input checked="" type="checkbox"/> 上游 (<input type="checkbox"/> 北岸 <input type="checkbox"/> 河道中 <input checked="" type="checkbox"/> 南岸) / <input checked="" type="checkbox"/> 下游 (<input checked="" type="checkbox"/> 北岸 <input checked="" type="checkbox"/> 河道中 <input checked="" type="checkbox"/> 南岸)		
現地氣象資料	1. 現地風速: <u>6.2</u> m/s 2. 現地風向: <u>2</u> (degrees)		
現場地形 描述	<p>現地風速約 6.2m/s，北風，主要裸露地區域於自強大橋下游河道中裸露地，然該區已於北岸 39 號越堤路稻草蓆鋪設 5 公頃及簡易灑水設備，河道水位正常，無人耕種區稻草覆蓋和自然植生良好，河道中上游稻草蓆狀況良好，下游電塔區域明顯揚塵發生。</p>		
備註			

110 年度雲林縣濁水溪河川揚塵監測宣導暨環境清理計畫

濁水溪河川揚塵現場巡查紀錄單

巡查表單編號	Ylep-110-139	巡查日期	110 年 12 月 17 日星期五
現場 照片			
			
			
			

巡查人員：

丁旭展

計畫經理：

廖鑫森









110 年度雲林縣濁水溪河川揚塵監測宣導暨環境清理計畫

濁水溪河川揚塵現場巡查紀錄單

巡查表單編號	YLEPB-110-140		
巡查日期	110 年 12 月 17 日 星期五	巡查人員	丁旭展
巡查原因	<input checked="" type="checkbox"/> 濁水溪揚塵 <input type="checkbox"/> 空氣品質劣化 <input type="checkbox"/> 沙塵暴 <input type="checkbox"/> 例行性巡查		
揚塵狀況 (能見度)	<input type="checkbox"/> 無揚塵 <input type="checkbox"/> 輕微揚塵 <input checked="" type="checkbox"/> 中度揚塵 <input type="checkbox"/> 嚴重揚塵 <input type="checkbox"/> 非常嚴重揚塵 (10KM 外) (5-10KM) (1-5 KM) (1 KM 內) (500 M 內)		
環保署 監測站 空氣品質 狀況描述	崙背測站監測資料(時間 10:00)		麥寮測站監測資料(時間 10:00)
	PM ₁₀ 濃度: <u>210</u> $\mu\text{g}/\text{m}^3$ PM _{2.5} 濃度: <u>19</u> $\mu\text{g}/\text{m}^3$ 風速: <u>3.5</u> m/s 風向: <u>11</u>		PM ₁₀ 濃度: <u>103</u> $\mu\text{g}/\text{m}^3$ PM _{2.5} 濃度: <u>16</u> $\mu\text{g}/\text{m}^3$ 風速: <u>7.5</u> m/s 風向: <u>4</u>
巡查地點	<input type="checkbox"/> 西螺鎮溪州大橋上 <input type="checkbox"/> 二崙鄉 96 號越堤路(高鐵橋旁) <input type="checkbox"/> 二崙鄉自強大橋上 <input checked="" type="checkbox"/> 二崙鄉 74 號越堤路(二崙清潔隊) <input type="checkbox"/> 二崙鄉 64 號越堤路 <input type="checkbox"/> 崙背鄉 40 號越堤路(草湖社區) <input type="checkbox"/> 麥寮鄉西濱大橋上 <input type="checkbox"/> 麥寮鄉 10 號越堤路(出海口大沙洲)		
現地狀況 描述	<input checked="" type="checkbox"/> 無人耕種區 <input type="checkbox"/> 農耕施作區 <input checked="" type="checkbox"/> 抑制揚塵工法施作區 <input type="checkbox"/> 其他: _____ (<input checked="" type="checkbox"/> 灘地灑水 <input checked="" type="checkbox"/> 綠覆蓋 <input checked="" type="checkbox"/> 水覆蓋 <input type="checkbox"/> 防風林 <input type="checkbox"/> 防塵網 <input checked="" type="checkbox"/> 培厚 <input checked="" type="checkbox"/> 疏濬)		
主要裸露灘地	<input checked="" type="checkbox"/> 上游 (<input type="checkbox"/> 北岸 <input checked="" type="checkbox"/> 河道中 <input checked="" type="checkbox"/> 南岸) / <input checked="" type="checkbox"/> 下游 (<input type="checkbox"/> 北岸 <input type="checkbox"/> 河道中 <input checked="" type="checkbox"/> 南岸)		
現地氣象資料	1. 現地風速: <u>10.7</u> m/s 2. 現地風向: <u>5</u> (degrees)		
現場地形 描述	瞬間風速約 10.7m/s，北風，該區河道中電塔附近裸露地、二崙自強大橋下游北岸灘地雖有水覆蓋工法施作但仍有超過 20 公頃裸露，現地風速大，現場有機具位於攔水土堤內與河床便道上進行灑水作業，碎石道路鋪設狀況良好，河道裸露地明顯揚塵發生。		
備註			

110 年度雲林縣濁水溪河川揚塵監測宣導暨環境清理計畫

濁水溪河川揚塵現場巡查紀錄單

巡查表單編號	Ylep-110-140	巡查日期	110 年 12 月 17 日 星期五
現場 照片	 <p>2021.12.17</p>	 <p>2021.12.17</p>	
	 <p>2021.12.17</p>	 <p>2021.12.17</p>	
	 <p>2021.12.17</p>	 <p>2021.12.17</p>	
	 <p>2021.12.17</p>	 <p>2021.12.17</p>	

巡查人員：

丁旭展

計畫經理：

廖森森









110 年度雲林縣濁水溪河川揚塵監測宣導暨環境清理計畫

濁水溪河川揚塵現場巡查紀錄單

巡查表單編號	YLEPB-110-141		
巡查日期	110 年 12 月 17 日星期五	巡查人員	丁旭展
巡查原因	<input checked="" type="checkbox"/> 濁水溪揚塵 <input type="checkbox"/> 空氣品質劣化 <input type="checkbox"/> 沙塵暴 <input type="checkbox"/> 例行性巡查		
揚塵狀況 (能見度)	<input type="checkbox"/> 無揚塵 <input checked="" type="checkbox"/> 輕微揚塵 <input type="checkbox"/> 中度揚塵 <input type="checkbox"/> 嚴重揚塵 <input type="checkbox"/> 非常嚴重揚塵 (10KM 外) (5-10KM) (1-5 KM) (1 KM 內) (500 M 內)		
環保署 監測站 空氣品質 狀況描述	崙背測站監測資料(時間 10:00)		麥寮測站監測資料(時間 10:00)
	PM ₁₀ 濃度: <u>210</u> $\mu\text{g}/\text{m}^3$ PM _{2.5} 濃度: <u>19</u> $\mu\text{g}/\text{m}^3$ 風速: <u>3.5</u> m/s 風向: <u>11</u>		PM ₁₀ 濃度: <u>103</u> $\mu\text{g}/\text{m}^3$ PM _{2.5} 濃度: <u>16</u> $\mu\text{g}/\text{m}^3$ 風速: <u>7.5</u> m/s 風向: <u>4</u>
巡查地點	<input type="checkbox"/> 西螺鎮溪州大橋上 <input type="checkbox"/> 二崙鄉自強大橋上 <input checked="" type="checkbox"/> 二崙鄉 64 號越堤路 <input type="checkbox"/> 麥寮鄉西濱大橋上		<input type="checkbox"/> 二崙鄉 96 號越堤路(高鐵橋旁) <input type="checkbox"/> 二崙鄉 74 號越堤路(二崙清潔隊) <input type="checkbox"/> 崙背鄉 40 號越堤路(草湖社區) <input type="checkbox"/> 麥寮鄉 10 號越堤路(出海口大沙洲)
現地狀況 描述	<input checked="" type="checkbox"/> 無人耕種區 <input checked="" type="checkbox"/> 農耕施作區 <input checked="" type="checkbox"/> 抑制揚塵工法施作區 <input type="checkbox"/> 其他: _____ (<input type="checkbox"/> 灘地灑水 <input checked="" type="checkbox"/> 綠覆蓋 <input type="checkbox"/> 水覆蓋 <input checked="" type="checkbox"/> 防風林 <input type="checkbox"/> 防塵網 <input type="checkbox"/> 培厚 <input type="checkbox"/> 疏濬)		
主要裸露灘地	<input checked="" type="checkbox"/> 上游 (<input type="checkbox"/> 北岸 <input type="checkbox"/> 河道中 <input checked="" type="checkbox"/> 南岸) / <input checked="" type="checkbox"/> 下游 (<input type="checkbox"/> 北岸 <input type="checkbox"/> 河道中 <input checked="" type="checkbox"/> 南岸)		
現地氣象資料	1. 現地風速: <u>8.2</u> m/s 2. 現地風向: <u>359</u> (degrees)		
現場地形 描述	瞬間風速約 8.2m/s，北風，現地風速大，直立式稻草覆蓋良好，兩側植生防風林狀況良好，農耕施作區狀況良好部分稻田收成，五百公尺外河道裸露地有明顯揚塵發生。		
備註			

110 年度雲林縣濁水溪河川揚塵監測宣導暨環境清理計畫

濁水溪河川揚塵現場巡查紀錄單

巡查表單編號	Ylep-110-141	巡查日期	110 年 12 月 17 日星期五
現場 照片			
			
			
			


巡查人員：

丁旭展

計畫經理：廖鑫森









110 年度雲林縣濁水溪河川揚塵監測宣導暨環境清理計畫

濁水溪河川揚塵現場巡查紀錄單

巡查表單編號	YLEPB-110-142		
巡查日期	110 年 12 月 17 日星期五	巡查人員	
巡查原因	<input checked="" type="checkbox"/> 濁水溪揚塵 <input type="checkbox"/> 空氣品質劣化 <input type="checkbox"/> 沙塵暴 <input type="checkbox"/> 例行性巡查		
揚塵狀況 (能見度)	<input type="checkbox"/> 無揚塵 <input checked="" type="checkbox"/> 輕微揚塵 <input type="checkbox"/> 中度揚塵 <input type="checkbox"/> 嚴重揚塵 <input type="checkbox"/> 非常嚴重揚塵 (10KM 外) (5-10KM) (1-5 KM) (1 KM 內) (500 M 內)		
環保署 監測站 空氣品質 狀況描述	崙背測站監測資料(時間 10:00)		麥寮測站監測資料(時間 10:00)
	PM ₁₀ 濃度: <u>210</u> $\mu\text{g}/\text{m}^3$ PM _{2.5} 濃度: <u>19</u> $\mu\text{g}/\text{m}^3$ 風速: <u>3.5</u> m/s 風向: <u>11</u>		PM ₁₀ 濃度: <u>103</u> $\mu\text{g}/\text{m}^3$ PM _{2.5} 濃度: <u>16</u> $\mu\text{g}/\text{m}^3$ 風速: <u>7.5</u> m/s 風向: <u>4</u>
巡查地點	<input type="checkbox"/> 西螺鎮溪州大橋上 <input type="checkbox"/> 二崙鄉 96 號越堤路(高鐵橋旁) <input type="checkbox"/> 二崙鄉自強大橋上 <input type="checkbox"/> 二崙鄉 74 號越堤路(二崙清潔隊) <input type="checkbox"/> 二崙鄉 64 號越堤路 <input checked="" type="checkbox"/> 崙背鄉 40 號越堤路(草湖社區) <input type="checkbox"/> 麥寮鄉西濱大橋上 <input type="checkbox"/> 麥寮鄉 10 號越堤路(出海口大沙洲)		
現地狀況 描述	<input checked="" type="checkbox"/> 無人耕種區 <input checked="" type="checkbox"/> 農耕施作區 <input checked="" type="checkbox"/> 抑制揚塵工法施作區 <input type="checkbox"/> 其他: _____ (<input type="checkbox"/> 灘地灑水 <input type="checkbox"/> 綠覆蓋 <input type="checkbox"/> 水覆蓋 <input checked="" type="checkbox"/> 防風林 <input type="checkbox"/> 防塵網 <input type="checkbox"/> 培厚 <input type="checkbox"/> 疏濬)		
主要裸露灘地	<input checked="" type="checkbox"/> 上游 (<input type="checkbox"/> 北岸 <input checked="" type="checkbox"/> 河道中 <input type="checkbox"/> 南岸) / <input checked="" type="checkbox"/> 下游 (<input type="checkbox"/> 北岸 <input checked="" type="checkbox"/> 河道中 <input type="checkbox"/> 南岸)		
現地氣象資料	1. 現地風速: <u>14.8</u> m/s 2. 現地風向: <u>9</u> (degrees)		
現場地形 描述	現地風速 14.8m/s, 風向北風, 現地風速大, 河道水位正常, 無人耕種區 綠覆良好, 農耕施作區部分收成, 現場防風林植生狀況良好, 河床便道 及下游河中島灘地明顯揚塵發生。		
備註			

110 年度雲林縣濁水溪河川揚塵監測宣導暨環境清理計畫

濁水溪河川揚塵現場巡查紀錄單

巡查表單編號	Ylep-110-142	巡查日期	110 年 12 月 17 日 星期五
現場 照片	 <p>2021.12.17</p>	 <p>2021.12.17</p>	
	 <p>2021.12.17</p>	 <p>2021.12.17</p>	
	 <p>2021.12.17</p>	 <p>2021.12.17</p>	
	 <p>2021.12.17</p>	 <p>2021.12.17</p>	

巡查人員：

丁旭展

計畫經理：

廖鑫森

110 年度雲林縣濁水溪河川揚塵監測宣導暨環境清理計畫

濁水溪河川揚塵現場巡查紀錄單

巡查表單編號	YLEPB-110-143		
巡查日期	110 年 12 月 17 日星期五	巡查人員	丁旭展
巡查原因	<input checked="" type="checkbox"/> 濁水溪揚塵 <input type="checkbox"/> 空氣品質劣化 <input type="checkbox"/> 沙塵暴 <input type="checkbox"/> 例行性巡查		
揚塵狀況 (能見度)	<input type="checkbox"/> 無揚塵 <input checked="" type="checkbox"/> 輕微揚塵 <input type="checkbox"/> 中度揚塵 <input type="checkbox"/> 嚴重揚塵 <input type="checkbox"/> 非常嚴重揚塵 (10KM 外) (5-10KM) (1-5 KM) (1 KM 內) (500 M 內)		
環保署 監測站 空氣品質 狀況描述	崙背測站監測資料(時間 10:00)		麥寮測站監測資料(時間 10:00)
	PM ₁₀ 濃度: <u>210</u> $\mu\text{g}/\text{m}^3$ PM _{2.5} 濃度: <u>19</u> $\mu\text{g}/\text{m}^3$ 風速: <u>3.5</u> m/s 風向: <u>11</u>		PM ₁₀ 濃度: <u>103</u> $\mu\text{g}/\text{m}^3$ PM _{2.5} 濃度: <u>16</u> $\mu\text{g}/\text{m}^3$ 風速: <u>7.5</u> m/s 風向: <u>4</u>
巡查地點	<input type="checkbox"/> 西螺鎮溪州大橋上 <input type="checkbox"/> 二崙鄉自強大橋上 <input type="checkbox"/> 二崙鄉 64 號越堤路 <input checked="" type="checkbox"/> 麥寮鄉西濱大橋上		<input type="checkbox"/> 二崙鄉 96 號越堤路(高鐵橋旁) <input type="checkbox"/> 二崙鄉 74 號越堤路(二崙清潔隊) <input type="checkbox"/> 崙背鄉 40 號越堤路(草湖社區) <input type="checkbox"/> 麥寮鄉 10 號越堤路(出海口大沙洲)
現地狀況 描述	<input type="checkbox"/> 無人耕種區 <input type="checkbox"/> 農耕施作區 <input checked="" type="checkbox"/> 抑制揚塵工法施作區 <input checked="" type="checkbox"/> 其他: <u>稻草蓆</u> (<input type="checkbox"/> 灘地灑水 <input type="checkbox"/> 綠覆蓋 <input checked="" type="checkbox"/> 水覆蓋 <input type="checkbox"/> 防風林 <input checked="" type="checkbox"/> 防塵網 <input type="checkbox"/> 培厚 <input checked="" type="checkbox"/> 疏濬)		
主要裸露灘地	<input checked="" type="checkbox"/> 上游 (<input type="checkbox"/> 北岸 <input checked="" type="checkbox"/> 河道中 <input type="checkbox"/> 南岸) / <input checked="" type="checkbox"/> 下游 (<input checked="" type="checkbox"/> 北岸 <input checked="" type="checkbox"/> 河道中 <input checked="" type="checkbox"/> 南岸)		
現地氣象資料	1. 現地風速: <u>13.3</u> m/s 2. 現地風向: <u>4</u> (degrees)		
現場地形 描述	現地風速 13.3m/s, 風向北風, 現地風速大, 河道水位偏低, 上游攔水土 提蓄水狀況良好, 稻草蓆狀況良好且有部分野生綠覆生長, 下游北岸裸 露地機具作業, 橋下河中島灘地與下游北岸裸露地有明顯揚塵發生。		
備註			

110 年度雲林縣濁水溪河川揚塵監測宣導暨環境清理計畫

濁水溪河川揚塵現場巡查紀錄單

巡查表單編號	Ylep-110-143	巡查日期	110 年 12 月 17 日 星期五
現場 照片	 <p style="text-align: right; color: red;">2021.12.17</p>	 <p style="text-align: right; color: red;">2021.12.17</p>	
	 <p style="text-align: right; color: red;">2021.12.17</p>	 <p style="text-align: right; color: red;">2021.12.17</p>	
	 <p style="text-align: right; color: red;">2021.12.17</p>	 <p style="text-align: right; color: red;">2021.12.17</p>	
	 <p style="text-align: right; color: red;">2021.12.17</p>	 <p style="text-align: right; color: red;">2021.12.17</p>	

巡查人員：

丁旭展

計畫經理：

廖金森

110 年度雲林縣濁水溪河川揚塵監測宣導暨環境清理計畫

濁水溪河川揚塵現場巡查紀錄單

巡查表單編號	YLEPB-110-144		
巡查日期	110 年 12 月 17 日星期五	巡查人員	丁旭展
巡查原因	<input checked="" type="checkbox"/> 濁水溪揚塵 <input type="checkbox"/> 空氣品質劣化 <input type="checkbox"/> 沙塵暴 <input type="checkbox"/> 例行性巡查		
揚塵狀況 (能見度)	<input type="checkbox"/> 無揚塵 <input type="checkbox"/> 輕微揚塵 <input checked="" type="checkbox"/> 中度揚塵 <input type="checkbox"/> 嚴重揚塵 <input type="checkbox"/> 非常嚴重揚塵 (10KM 外) (5-10KM) (1-5 KM) (1 KM 內) (500 M 內)		
環保署 監測站 空氣品質 狀況描述	崙背測站監測資料(時間 10:00)		麥寮測站監測資料(時間 10:00)
	PM ₁₀ 濃度: <u>210</u> $\mu\text{g}/\text{m}^3$ PM _{2.5} 濃度: <u>19</u> $\mu\text{g}/\text{m}^3$ 風速: <u>3.5</u> m/s 風向: <u>11</u>		PM ₁₀ 濃度: <u>103</u> $\mu\text{g}/\text{m}^3$ PM _{2.5} 濃度: <u>16</u> $\mu\text{g}/\text{m}^3$ 風速: <u>7.5</u> m/s 風向: <u>4</u>
巡查地點	<input type="checkbox"/> 西螺鎮溪州大橋上 <input type="checkbox"/> 二崙鄉 96 號越堤路(高鐵橋旁) <input type="checkbox"/> 二崙鄉自強大橋上 <input type="checkbox"/> 二崙鄉 74 號越堤路(二崙清潔隊) <input type="checkbox"/> 二崙鄉 64 號越堤路 <input type="checkbox"/> 崙背鄉 40 號越堤路(草湖社區) <input type="checkbox"/> 麥寮鄉西濱大橋上 <input checked="" type="checkbox"/> 麥寮鄉 10 號越堤路(出海口大沙洲)		
現地狀況 描述	<input checked="" type="checkbox"/> 無人耕種區 <input type="checkbox"/> 農耕施作區 <input checked="" type="checkbox"/> 抑制揚塵工法施作區 <input type="checkbox"/> 其他: _____ (<input checked="" type="checkbox"/> 灘地灑水 <input checked="" type="checkbox"/> 綠覆蓋 <input type="checkbox"/> 水覆蓋 <input type="checkbox"/> 防風林 <input checked="" type="checkbox"/> 防塵網 <input type="checkbox"/> 培厚 <input type="checkbox"/> 疏濬)		
主要裸露灘地	<input checked="" type="checkbox"/> 上游 (<input checked="" type="checkbox"/> 北岸 <input checked="" type="checkbox"/> 河道中 <input type="checkbox"/> 南岸) / <input checked="" type="checkbox"/> 下游 (<input type="checkbox"/> 北岸 <input checked="" type="checkbox"/> 河道中 <input checked="" type="checkbox"/> 南岸)		
現地氣象資料	1. 現地風速: <u>10.2</u> m/s 2. 現地風向: <u>2</u> (degrees)		
現場地形 描述	現地風速 10.2m/s，風向北風，現地風速大，河道水位正常，無人耕種區 綠覆良好，北岸裸露地有機具作業，下游南岸防塵網狀況良好，現場水 井系統與簡易灑水系統持續作業中，上游北岸及下游河中島灘地有明顯 揚塵發生。		
備註			

110 年度雲林縣濁水溪河川揚塵監測宣導暨環境清理計畫

濁水溪河川揚塵現場巡查紀錄單

巡查表單編號	Ylep-110-144	巡查日期	110 年 12 月 17 日 星期五
現場 照片	 <p>2021.12.17</p>	 <p>2021.12.17</p>	
	 <p>2021.12.17</p>	 <p>2021.12.17</p>	
	 <p>2021.12.17</p>	 <p>2021.12.17</p>	
	 <p>2021.12.17</p>	 <p>2021.12.17</p>	

巡查人員：

丁旭晨

計畫經理：

廖鑫森