









110 年度雲林縣濁水溪河川揚塵監測宣導暨環境清理計畫

濁水溪河川揚塵現場巡查紀錄單

巡查表單編號	Y1epb-110-129		
巡查日期	110 年 12 月 12 日 星期日	巡查人員	丁旭展
巡查原因	<input type="checkbox"/> 濁水溪揚塵 <input type="checkbox"/> 空氣品質劣化 <input type="checkbox"/> 沙塵暴 <input checked="" type="checkbox"/> 例行性巡查		
揚塵狀況 (能見度)	<input checked="" type="checkbox"/> 無揚塵 <input type="checkbox"/> 輕微揚塵 <input type="checkbox"/> 中度揚塵 <input type="checkbox"/> 嚴重揚塵 <input type="checkbox"/> 非常嚴重揚塵 (10KM 外) (5-10KM) (1-5 KM) (1 KM 內) (500 M 內)		
環保署 監測站 空氣品質 狀況描述	崙背測站監測資料(時間 09 : 00)		麥寮測站監測資料(時間 09 : 00)
	PM ₁₀ 濃度: <u>35</u> $\mu\text{g}/\text{m}^3$	PM ₁₀ 濃度: <u>37</u> $\mu\text{g}/\text{m}^3$	PM ₁₀ 濃度: <u>37</u> $\mu\text{g}/\text{m}^3$
	PM _{2.5} 濃度: <u>12</u> $\mu\text{g}/\text{m}^3$	PM _{2.5} 濃度: <u>24</u> $\mu\text{g}/\text{m}^3$	PM _{2.5} 濃度: <u>24</u> $\mu\text{g}/\text{m}^3$
	風速: <u>1.9</u> m/s	風速: <u>4.3</u> m/s	風速: <u>4.3</u> m/s
	風向: <u>6</u>	風向: <u>359</u>	風向: <u>359</u>
巡查地點	<input checked="" type="checkbox"/> 西螺鎮溪州大橋上 <input type="checkbox"/> 二崙鄉 96 號越堤路(高鐵橋旁) <input type="checkbox"/> 二崙鄉自強大橋上 <input type="checkbox"/> 二崙鄉 74 號越堤路(二崙清潔隊) <input type="checkbox"/> 二崙鄉 64 號越堤路 <input type="checkbox"/> 崙背鄉 40 號越堤路(草湖社區) <input type="checkbox"/> 麥寮鄉西濱大橋上 <input type="checkbox"/> 麥寮鄉 10 號越堤路(出海口大沙洲)		
現地狀況 描述	<input checked="" type="checkbox"/> 無人耕種區 <input type="checkbox"/> 農耕施作區 <input checked="" type="checkbox"/> 抑制揚塵工法施作區 <input checked="" type="checkbox"/> 其他: <u>鋪設稻草蓆</u> (<input type="checkbox"/> 灘地灑水 <input checked="" type="checkbox"/> 綠覆蓋 <input checked="" type="checkbox"/> 水覆蓋 <input type="checkbox"/> 防風林 <input type="checkbox"/> 防塵網 <input type="checkbox"/> 培厚 <input type="checkbox"/> 疏濬)		
主要裸露灘地	<input type="checkbox"/> 上游 (<input type="checkbox"/> 北岸 <input type="checkbox"/> 河道中 <input type="checkbox"/> 南岸) / <input checked="" type="checkbox"/> 下游 (<input checked="" type="checkbox"/> 北岸 <input checked="" type="checkbox"/> 河道中 <input type="checkbox"/> 南岸)		
現地氣象資料	1. 現地風速: <u>5.0</u> m/s 2. 現地風向: <u>9</u> (degrees)		
現場地形 描述	現地風速大, 河道水位正常, 無人耕種區與河道中灘地都有稻草蓆鋪設, 下游河道中、北岸有些許裸露地, 今日無揚塵發生。		
備註			

110 年度雲林縣濁水溪河川揚塵監測宣導暨環境清理計畫

濁水溪河川揚塵現場巡查紀錄單

巡查表單編號	Ylep-110-129	巡查日期	110 年 12 月 12 日 星期日
現場 照片	 <p>2021.12.12</p>	 <p>2021.12.12</p>	
	 <p>2021.12.12</p>	 <p>2021.12.12</p>	
	 <p>2021.12.12</p>	 <p>2021.12.12</p>	
	 <p>2021.12.12</p>	 <p>2021.12.12</p>	

巡查人員：









丁旭展

計畫經理：

廖森森

110 年度雲林縣濁水溪河川揚塵監測宣導暨環境清理計畫

濁水溪河川揚塵現場巡查紀錄單

巡查表單編號	Y1epb-110-130	巡查日期	110 年 12 月 12 日 星期日
現場 照片			
			
			
			

巡查人員：


丁旭展

計畫經理：

廖鑫森









110 年度雲林縣濁水溪河川揚塵監測宣導暨環境清理計畫

濁水溪河川揚塵現場巡查紀錄單

巡查表單編號	Y1epb-110-131		
巡查日期	110 年 12 月 12 日 星期日	巡查人員	
巡查原因	<input type="checkbox"/> 濁水溪揚塵 <input type="checkbox"/> 空氣品質劣化 <input type="checkbox"/> 沙塵暴 <input checked="" type="checkbox"/> 例行性巡查		
揚塵狀況 (能見度)	<input checked="" type="checkbox"/> 無揚塵 <input type="checkbox"/> 輕微揚塵 <input type="checkbox"/> 中度揚塵 <input type="checkbox"/> 嚴重揚塵 <input type="checkbox"/> 非常嚴重揚塵 (10KM 外) (5-10KM) (1-5 KM) (1 KM 內) (500 M 內)		
環保署 監測站 空氣品質 狀況描述	崙背測站監測資料(時間 09 : 00)		麥寮測站監測資料(時間 09 : 00)
	PM ₁₀ 濃度: <u>35</u> $\mu\text{g}/\text{m}^3$ PM _{2.5} 濃度: <u>12</u> $\mu\text{g}/\text{m}^3$ 風速: <u>1.9</u> m/s 風向: <u>6</u>	PM ₁₀ 濃度: <u>37</u> $\mu\text{g}/\text{m}^3$ PM _{2.5} 濃度: <u>24</u> $\mu\text{g}/\text{m}^3$ 風速: <u>4.3</u> m/s 風向: <u>359</u>	
巡查地點	<input type="checkbox"/> 西螺鎮溪州大橋上 <input type="checkbox"/> 二崙鄉 96 號越堤路(高鐵橋旁) <input checked="" type="checkbox"/> 二崙鄉自強大橋上 <input type="checkbox"/> 二崙鄉 74 號越堤路(二崙清潔隊) <input type="checkbox"/> 二崙鄉 64 號越堤路 <input type="checkbox"/> 崙背鄉 40 號越堤路(草湖社區) <input type="checkbox"/> 麥寮鄉西濱大橋上 <input type="checkbox"/> 麥寮鄉 10 號越堤路(出海口大沙洲)		
現地狀況 描述	<input checked="" type="checkbox"/> 無人耕種區 <input type="checkbox"/> 農耕施作區 <input checked="" type="checkbox"/> 抑制揚塵工法施作區 <input checked="" type="checkbox"/> 其他: <u>鋪設稻草蓆</u> (<input type="checkbox"/> 灘地灑水 <input checked="" type="checkbox"/> 綠覆蓋 <input type="checkbox"/> 水覆蓋 <input type="checkbox"/> 防風林 <input type="checkbox"/> 防塵網 <input type="checkbox"/> 培厚 <input type="checkbox"/> 疏濬)		
主要裸露灘地	<input checked="" type="checkbox"/> 上游 (<input type="checkbox"/> 北岸 <input checked="" type="checkbox"/> 河道中 <input type="checkbox"/> 南岸) / <input checked="" type="checkbox"/> 下游 (<input type="checkbox"/> 北岸 <input checked="" type="checkbox"/> 河道中 <input type="checkbox"/> 南岸)		
現地氣象資料	1. 現地風速: <u>5.4</u> m/s 2. 現地風向: <u>2</u> (degrees)		
現場地形 描述	現地風速大，河道水位正常，無人耕種區綠覆良好，上下游河道中皆有稻草蓆鋪設，上下游南岸裸露灘地面積較大，風大時有揚塵之虞，今日無揚塵發生。		
備註			

110 年度雲林縣濁水溪河川揚塵監測宣導暨環境清理計畫

濁水溪河川揚塵現場巡查紀錄單

巡查表單編號	Y1epb-110-131	巡查日期	110 年 12 月 12 日 星期日
現場 照片	 <p>2021.12.12</p>	 <p>2021.12.12</p>	
	 <p>2021.12.12</p>	 <p>2021.12.12</p>	
	 <p>2021.12.12</p>	 <p>2021.12.12</p>	
	 <p>2021.12.12</p>	 <p>2021.12.12</p>	

巡查人員：

丁旭展

計畫經理：廖鑫森

110 年度雲林縣濁水溪河川揚塵監測宣導暨環境清理計畫

濁水溪河川揚塵現場巡查紀錄單

巡查表單編號	Y1epb-110-132		
巡查日期	110 年 12 月 12 日 星期日	巡查人員	丁旭展
巡查原因	<input type="checkbox"/> 濁水溪揚塵 <input type="checkbox"/> 空氣品質劣化 <input type="checkbox"/> 沙塵暴 <input checked="" type="checkbox"/> 例行性巡查		
揚塵狀況 (能見度)	<input checked="" type="checkbox"/> 無揚塵 <input type="checkbox"/> 輕微揚塵 <input type="checkbox"/> 中度揚塵 <input type="checkbox"/> 嚴重揚塵 <input type="checkbox"/> 非常嚴重揚塵 (10KM 外) (5-10KM) (1-5 KM) (1 KM 內) (500 M 內)		
環保署 監測站 空氣品質 狀況描述	崙背測站監測資料(時間 09 : 00)		麥寮測站監測資料(時間 09 : 00)
	PM ₁₀ 濃度: <u>35</u> $\mu\text{g}/\text{m}^3$	PM _{2.5} 濃度: <u>12</u> $\mu\text{g}/\text{m}^3$	PM ₁₀ 濃度: <u>37</u> $\mu\text{g}/\text{m}^3$
	風速: <u>1.9</u> m/s	風向: <u>6</u>	PM _{2.5} 濃度: <u>24</u> $\mu\text{g}/\text{m}^3$
			風速: <u>4.3</u> m/s
			風向: <u>359</u>
巡查地點	<input type="checkbox"/> 西螺鎮溪州大橋上 <input type="checkbox"/> 二崙鄉 96 號越堤路(高鐵橋旁) <input type="checkbox"/> 二崙鄉自強大橋上 <input checked="" type="checkbox"/> 二崙鄉 74 號越堤路(二崙清潔隊) <input type="checkbox"/> 二崙鄉 64 號越堤路 <input type="checkbox"/> 崙背鄉 40 號越堤路(草湖社區) <input type="checkbox"/> 麥寮鄉西濱大橋上 <input type="checkbox"/> 麥寮鄉 10 號越堤路(出海口大沙洲)		
現地狀況 描述	<input checked="" type="checkbox"/> 無人耕種區 <input checked="" type="checkbox"/> 農耕施作區 <input checked="" type="checkbox"/> 抑制揚塵工法施作區 <input type="checkbox"/> 其他: _____ (<input checked="" type="checkbox"/> 灘地灑水 <input checked="" type="checkbox"/> 綠覆蓋 <input checked="" type="checkbox"/> 水覆蓋 <input type="checkbox"/> 防風林 <input type="checkbox"/> 防塵網 <input type="checkbox"/> 培厚 <input type="checkbox"/> 疏濬)		
主要裸露灘地	<input checked="" type="checkbox"/> 上游 (<input type="checkbox"/> 北岸 <input checked="" type="checkbox"/> 河道中 <input checked="" type="checkbox"/> 南岸) / <input checked="" type="checkbox"/> 下游 (<input type="checkbox"/> 北岸 <input type="checkbox"/> 河道中 <input checked="" type="checkbox"/> 南岸)		
現地氣象資料	1. 現地風速: <u>6.0</u> m/s 2. 現地風向: <u>1</u> (degrees)		
現場地形 描述	現地風速大，河道水位正常，無人耕種區綠覆良好，農耕施作區狀況良好，現場抑制揚塵工法施作中，今日無揚塵發生。		
備註			

110 年度雲林縣濁水溪河川揚塵監測宣導暨環境清理計畫

濁水溪河川揚塵現場巡查紀錄單

巡查表單編號	Y1epb-110-132	巡查日期	110 年 12 月 12 日 星期日
現場 照片	 <p>2021.12.12</p>	 <p>2021.12.12</p>	
	 <p>2021.12.12</p>	 <p>2021.12.12</p>	
	 <p>2021.12.12</p>	 <p>2021.12.12</p>	
	 <p>2021.12.12</p>	 <p>2021.12.12</p>	

巡查人員：

丁旭展

計畫經理：

廖森森









110 年度雲林縣濁水溪河川揚塵監測宣導暨環境清理計畫

濁水溪河川揚塵現場巡查紀錄單

巡查表單編號	Y1epb-110-133		
巡查日期	110 年 12 月 12 日 星期日	巡查人員	丁旭展
巡查原因	<input type="checkbox"/> 濁水溪揚塵 <input type="checkbox"/> 空氣品質劣化 <input type="checkbox"/> 沙塵暴 <input checked="" type="checkbox"/> 例行性巡查		
揚塵狀況 (能見度)	<input checked="" type="checkbox"/> 無揚塵 <input type="checkbox"/> 輕微揚塵 <input type="checkbox"/> 中度揚塵 <input type="checkbox"/> 嚴重揚塵 <input type="checkbox"/> 非常嚴重揚塵 (10KM 外) (5-10KM) (1-5 KM) (1 KM 內) (500 M 內)		
環保署 監測站 空氣品質 狀況描述	崙背測站監測資料(時間 10 : 00)		麥寮測站監測資料(時間 10 : 00)
	PM ₁₀ 濃度: <u>36</u> $\mu\text{g}/\text{m}^3$	PM _{2.5} 濃度: <u>32</u> $\mu\text{g}/\text{m}^3$	PM ₁₀ 濃度: <u>51</u> $\mu\text{g}/\text{m}^3$
	風速: <u>1.9</u> m/s	風向: <u>6</u>	PM _{2.5} 濃度: <u>11</u> $\mu\text{g}/\text{m}^3$
			風速: <u>4.9</u> m/s
			風向: <u>3</u>
巡查地點	<input type="checkbox"/> 西螺鎮溪州大橋上 <input type="checkbox"/> 二崙鄉自強大橋上 <input checked="" type="checkbox"/> 二崙鄉 64 號越堤路 <input type="checkbox"/> 麥寮鄉西濱大橋上		<input type="checkbox"/> 二崙鄉 96 號越堤路(高鐵橋旁) <input type="checkbox"/> 二崙鄉 74 號越堤路(二崙清潔隊) <input type="checkbox"/> 崙背鄉 40 號越堤路(草湖社區) <input type="checkbox"/> 麥寮鄉 10 號越堤路(出海口大沙洲)
現地狀況 描述	<input checked="" type="checkbox"/> 無人耕種區 <input checked="" type="checkbox"/> 抑制揚塵工法施作區 (<input type="checkbox"/> 灘地灑水 <input checked="" type="checkbox"/> 綠覆蓋 <input type="checkbox"/> 水覆蓋 <input checked="" type="checkbox"/> 防風林 <input type="checkbox"/> 防塵網 <input type="checkbox"/> 培厚 <input type="checkbox"/> 疏濬)		<input type="checkbox"/> 農耕施作區 <input checked="" type="checkbox"/> 其他: <u>鋪設稻草</u>
主要裸露灘地	<input checked="" type="checkbox"/> 上游 (<input type="checkbox"/> 北岸 <input type="checkbox"/> 河道中 <input checked="" type="checkbox"/> 南岸) / <input checked="" type="checkbox"/> 下游 (<input type="checkbox"/> 北岸 <input type="checkbox"/> 河道中 <input checked="" type="checkbox"/> 南岸)		
現地氣象資料	1. 現地風速: <u>7.3</u> m/s		2. 現地風向: <u>9</u> (degrees)
現場地形 描述	現地風速大, 無人耕種區綠覆良好, 稻草 鋪設準備中, 抑制揚塵工法施作中, 防風林植生良好, 今日無揚塵發生。		
備註			

110 年度雲林縣濁水溪河川揚塵監測宣導暨環境清理計畫

濁水溪河川揚塵現場巡查紀錄單

巡查表單編號	Y1epb-110-133	巡查日期	110 年 12 月 12 日 星期日
現場 照片	 <p>2021.12.12</p>	 <p>2021.12.12</p>	
	 <p>2021.12.12</p>	 <p>2021.12.12</p>	
	 <p>2021.12.12</p>	 <p>2021.12.12</p>	
	 <p>2021.12.12</p>	 <p>2021.12.12</p>	

巡查人員：

丁旭展

計畫經理：

廖森森







110 年度雲林縣濁水溪河川揚塵監測宣導暨環境清理計畫

濁水溪河川揚塵現場巡查紀錄單

巡查表單編號	Y1epb-110-134		
巡查日期	110 年 12 月 12 日 星期日	巡查人員	丁旭晨
巡查原因	<input type="checkbox"/> 濁水溪揚塵 <input type="checkbox"/> 空氣品質劣化 <input type="checkbox"/> 沙塵暴 <input checked="" type="checkbox"/> 例行性巡查		
揚塵狀況 (能見度)	<input checked="" type="checkbox"/> 無揚塵 <input type="checkbox"/> 輕微揚塵 <input type="checkbox"/> 中度揚塵 <input type="checkbox"/> 嚴重揚塵 <input type="checkbox"/> 非常嚴重揚塵 (10KM 外) (5-10KM) (1-5 KM) (1 KM 內) (500 M 內)		
環保署 監測站 空氣品質 狀況描述	崙背測站監測資料(時間 10 : 00)		麥寮測站監測資料(時間 10 : 00)
	PM ₁₀ 濃度: <u>36</u> $\mu\text{g}/\text{m}^3$ PM _{2.5} 濃度: <u>32</u> $\mu\text{g}/\text{m}^3$ 風速: <u>1.9</u> m/s 風向: <u>6</u>		PM ₁₀ 濃度: <u>51</u> $\mu\text{g}/\text{m}^3$ PM _{2.5} 濃度: <u>11</u> $\mu\text{g}/\text{m}^3$ 風速: <u>4.9</u> m/s 風向: <u>3</u>
巡查地點	<input type="checkbox"/> 西螺鎮溪州大橋上 <input type="checkbox"/> 二崙鄉 96 號越堤路(高鐵橋旁) <input type="checkbox"/> 二崙鄉自強大橋上 <input type="checkbox"/> 二崙鄉 74 號越堤路(二崙清潔隊) <input type="checkbox"/> 二崙鄉 64 號越堤路 <input checked="" type="checkbox"/> 崙背鄉 40 號越堤路(草湖社區) <input type="checkbox"/> 麥寮鄉西濱大橋上 <input type="checkbox"/> 麥寮鄉 10 號越堤路(出海口大沙洲)		
現地狀況 描述	<input checked="" type="checkbox"/> 無人耕種區 <input checked="" type="checkbox"/> 農耕施作區 <input checked="" type="checkbox"/> 抑制揚塵工法施作區 <input type="checkbox"/> 其他: _____ (<input type="checkbox"/> 灘地灑水 <input checked="" type="checkbox"/> 綠覆蓋 <input type="checkbox"/> 水覆蓋 <input checked="" type="checkbox"/> 防風林 <input type="checkbox"/> 防塵網 <input type="checkbox"/> 培厚 <input type="checkbox"/> 疏濬)		
主要裸露灘地	<input type="checkbox"/> 上游 (<input type="checkbox"/> 北岸 <input type="checkbox"/> 河道中 <input type="checkbox"/> 南岸) / <input type="checkbox"/> 下游 (<input type="checkbox"/> 北岸 <input type="checkbox"/> 河道中 <input type="checkbox"/> 南岸)		
現地氣象資料	1. 現地風速: <u>6.6</u> m/s 2. 現地風向: <u>11</u> (degrees)		
現場地形 描述	現地風速大，河道水位正常，無人耕種區綠覆良好，農耕施作區生長良好，防風林植生良好，現場抑制揚塵工法施作中，今日無揚塵發生。		
備註			

110 年度雲林縣濁水溪河川揚塵監測宣導暨環境清理計畫

濁水溪河川揚塵現場巡查紀錄單

巡查表單編號	Ylep-110-134	巡查日期	110 年 12 月 12 日 星期日	
現場 照片				
				
				
				

巡查人員：

丁旭展

計畫經理：

廖鑫森







110 年度雲林縣濁水溪河川揚塵監測宣導暨環境清理計畫

濁水溪河川揚塵現場巡查紀錄單

巡查表單編號	Y1epb-110-135		
巡查日期	110 年 12 月 12 日 星期日	巡查人員	丁旭展
巡查原因	<input type="checkbox"/> 濁水溪揚塵 <input type="checkbox"/> 空氣品質劣化 <input type="checkbox"/> 沙塵暴 <input checked="" type="checkbox"/> 例行性巡查		
揚塵狀況 (能見度)	<input checked="" type="checkbox"/> 無揚塵 <input type="checkbox"/> 輕微揚塵 <input type="checkbox"/> 中度揚塵 <input type="checkbox"/> 嚴重揚塵 <input type="checkbox"/> 非常嚴重揚塵 (10KM 外) (5-10KM) (1-5 KM) (1 KM 內) (500 M 內)		
環保署 監測站 空氣品質 狀況描述	崙背測站監測資料(時間 10 : 00)	麥寮測站監測資料(時間 10 : 00)	
	PM ₁₀ 濃度: <u>36</u> $\mu\text{g}/\text{m}^3$ PM _{2.5} 濃度: <u>32</u> $\mu\text{g}/\text{m}^3$ 風速: <u>1.9</u> m/s 風向: <u>6</u>	PM ₁₀ 濃度: <u>51</u> $\mu\text{g}/\text{m}^3$ PM _{2.5} 濃度: <u>11</u> $\mu\text{g}/\text{m}^3$ 風速: <u>4.9</u> m/s 風向: <u>3</u>	
巡查地點	<input type="checkbox"/> 西螺鎮溪州大橋上 <input type="checkbox"/> 二崙鄉 96 號越堤路(高鐵橋旁) <input type="checkbox"/> 二崙鄉自強大橋上 <input type="checkbox"/> 二崙鄉 74 號越堤路(二崙清潔隊) <input type="checkbox"/> 二崙鄉 64 號越堤路 <input type="checkbox"/> 崙背鄉 40 號越堤路(草湖社區) <input checked="" type="checkbox"/> 麥寮鄉西濱大橋上 <input type="checkbox"/> 麥寮鄉 10 號越堤路(出海口大沙洲)		
現地狀況 描述	<input checked="" type="checkbox"/> 無人耕種區 <input type="checkbox"/> 農耕施作區 <input type="checkbox"/> 抑制揚塵工法施作區 <input checked="" type="checkbox"/> 其他: <u>稻草蓆</u> (<input type="checkbox"/> 灘地灑水 <input checked="" type="checkbox"/> 綠覆蓋 <input checked="" type="checkbox"/> 水覆蓋 <input type="checkbox"/> 防風林 <input type="checkbox"/> 防塵網 <input type="checkbox"/> 培厚 <input type="checkbox"/> 疏濬)		
主要裸露灘地	<input checked="" type="checkbox"/> 上游 (<input type="checkbox"/> 北岸 <input type="checkbox"/> 河道中 <input checked="" type="checkbox"/> 南岸) / <input checked="" type="checkbox"/> 下游 (<input type="checkbox"/> 北岸 <input type="checkbox"/> 河道中 <input checked="" type="checkbox"/> 南岸)		
現地氣象資料	1. 現地風速: <u>6.2</u> m/s 2. 現地風向: <u>8</u> (degrees)		
現場地形 描述	現地風速大，河道水位正常，無人耕種區水綠覆良好，上下游河道中稻草蓆鋪設良好，上下游南岸裸露面積較大，風大時有揚塵之虞，今日無揚塵發生。		
備註			

110 年度雲林縣濁水溪河川揚塵監測宣導暨環境清理計畫

濁水溪河川揚塵現場巡查紀錄單

巡查表單編號	Ylep-110-135	巡查日期	110 年 12 月 12 日 星期日	
現場 照片	 <p style="text-align: right; color: red;">2021.12.12</p>	 <p style="text-align: right; color: red;">2021.12.12</p>		
	 <p style="text-align: right; color: red;">2021.12.12</p>	 <p style="text-align: right; color: red;">2021.12.12</p>		
	 <p style="text-align: right; color: red;">2021.12.12</p>	 <p style="text-align: right; color: red;">2021.12.12</p>		
	 <p style="text-align: right; color: red;">2021.12.12</p>	 <p style="text-align: right; color: red;">2021.12.12</p>		

巡查人員：


丁旭展

計畫經理：

廖鑫森









110 年度雲林縣濁水溪河川揚塵監測宣導暨環境清理計畫

濁水溪河川揚塵現場巡查紀錄單

巡查表單編號	Y1epb-110-136		
巡查日期	110 年 12 月 12 日 星期日	巡查人員	
巡查原因	<input type="checkbox"/> 濁水溪揚塵 <input type="checkbox"/> 空氣品質劣化 <input type="checkbox"/> 沙塵暴 <input checked="" type="checkbox"/> 例行性巡查		
揚塵狀況 (能見度)	<input checked="" type="checkbox"/> 無揚塵 <input type="checkbox"/> 輕微揚塵 <input type="checkbox"/> 中度揚塵 <input type="checkbox"/> 嚴重揚塵 <input type="checkbox"/> 非常嚴重揚塵 (10KM 外) (5-10KM) (1-5 KM) (1 KM 內) (500 M 內)		
環保署 監測站 空氣品質 狀況描述	崙背測站監測資料(時間 10 : 00)		麥寮測站監測資料(時間 10 : 00)
	PM ₁₀ 濃度: _____ 36 _____ $\mu\text{g}/\text{m}^3$ PM _{2.5} 濃度: _____ 32 _____ $\mu\text{g}/\text{m}^3$ 風速: _____ 1.9 _____ m/s 風向: _____ 6 _____		PM ₁₀ 濃度: _____ 51 _____ $\mu\text{g}/\text{m}^3$ PM _{2.5} 濃度: _____ 11 _____ $\mu\text{g}/\text{m}^3$ 風速: _____ 4.9 _____ m/s 風向: _____ 3 _____
巡查地點	<input type="checkbox"/> 西螺鎮溪州大橋上 <input type="checkbox"/> 二崙鄉自強大橋上 <input type="checkbox"/> 二崙鄉 64 號越堤路 <input type="checkbox"/> 麥寮鄉西濱大橋上		<input type="checkbox"/> 二崙鄉 96 號越堤路(高鐵橋旁) <input type="checkbox"/> 二崙鄉 74 號越堤路(二崙清潔隊) <input type="checkbox"/> 崙背鄉 40 號越堤路(草湖社區) <input checked="" type="checkbox"/> 麥寮鄉 10 號越堤路(出海口大沙洲)
現地狀況 描述	<input checked="" type="checkbox"/> 無人耕種區 <input type="checkbox"/> 農耕施作區 <input checked="" type="checkbox"/> 抑制揚塵工法施作區 <input type="checkbox"/> 其他: _____ (<input checked="" type="checkbox"/> 灘地灑水 <input checked="" type="checkbox"/> 綠覆蓋 <input checked="" type="checkbox"/> 水覆蓋 <input checked="" type="checkbox"/> 防風林 <input type="checkbox"/> 防塵網 <input type="checkbox"/> 培厚 <input type="checkbox"/> 疏濬)		
主要裸露灘地	<input checked="" type="checkbox"/> 上游 (<input checked="" type="checkbox"/> 北岸 <input checked="" type="checkbox"/> 河道中 <input type="checkbox"/> 南岸) / <input checked="" type="checkbox"/> 下游 (<input type="checkbox"/> 北岸 <input checked="" type="checkbox"/> 河道中 <input checked="" type="checkbox"/> 南岸)		
現地氣象資料	1. 現地風速: _____ 9.6 _____ m/s 2. 現地風向: _____ 6 _____ (degrees)		
現場地形 描述	現地風速大，無人耕種區水綠覆良好，防風林狀況良好，現場抑制揚塵工法施作中，現場灑水作業進行中，今日無揚塵發生。		
備註			

110 年度雲林縣濁水溪河川揚塵監測宣導暨環境清理計畫

濁水溪河川揚塵現場巡查紀錄單

巡查表單編號	Ylep-110-136	巡查日期	110 年 12 月 12 日 星期日
現場 照片			
			
			
			

巡查人員：

丁旭展

計畫經理：

廖鑫森