

110 年度雲林縣濁水溪河川揚塵監測宣導暨環境清理計畫

濁水溪河川揚塵現場巡查紀錄單

巡查表單編號	YLEPB-110-113		
巡查日期	110 年 12 月 01 日星期三	巡查人員	丁旭展
巡查原因	<input checked="" type="checkbox"/> 濁水溪揚塵 <input type="checkbox"/> 空氣品質劣化 <input type="checkbox"/> 沙塵暴 <input type="checkbox"/> 例行性巡查		
揚塵狀況 (能見度)	<input checked="" type="checkbox"/> 無揚塵 <input type="checkbox"/> 輕微揚塵 <input type="checkbox"/> 中度揚塵 <input type="checkbox"/> 嚴重揚塵 <input type="checkbox"/> 非常嚴重揚塵 (10KM 外) (5-10KM) (1-5 KM) (1 KM 內) (500 M 內)		
環保署 監測站 空氣品質 狀況描述	崙背測站監測資料(時間 09:00)		麥寮測站監測資料(時間 09:00)
	PM ₁₀ 濃度: <u>225</u> $\mu\text{g}/\text{m}^3$	PM _{2.5} 濃度: <u>36</u> $\mu\text{g}/\text{m}^3$	PM ₁₀ 濃度: <u>190</u> $\mu\text{g}/\text{m}^3$
	風速: <u>3.0</u> m/s	風向: <u>9</u>	PM _{2.5} 濃度: <u>30</u> $\mu\text{g}/\text{m}^3$
			風速: <u>7.3</u> m/s
			風向: <u>6</u>
巡查地點	<input checked="" type="checkbox"/> 西螺鎮溪州大橋上 <input type="checkbox"/> 二崙鄉 96 號越堤路(高鐵橋旁) <input type="checkbox"/> 二崙鄉自強大橋上 <input type="checkbox"/> 二崙鄉 74 號越堤路(二崙清潔隊) <input type="checkbox"/> 二崙鄉 64 號越堤路 <input type="checkbox"/> 崙背鄉 40 號越堤路(草湖社區) <input type="checkbox"/> 麥寮鄉西濱大橋上 <input type="checkbox"/> 麥寮鄉 10 號越堤路(出海口大沙洲)		
現地狀況 描述	<input checked="" type="checkbox"/> 無人耕種區 <input type="checkbox"/> 農耕施作區 <input checked="" type="checkbox"/> 抑制揚塵工法施作區 <input checked="" type="checkbox"/> 其他: <u>稻草蓆</u> (<input type="checkbox"/> 灘地灑水 <input checked="" type="checkbox"/> 綠覆蓋 <input checked="" type="checkbox"/> 水覆蓋 <input type="checkbox"/> 防風林 <input type="checkbox"/> 防塵網 <input checked="" type="checkbox"/> 培厚 <input type="checkbox"/> 疏濬)		
主要裸露灘地	<input checked="" type="checkbox"/> 上游 (<input type="checkbox"/> 北岸 <input type="checkbox"/> 河道中 <input checked="" type="checkbox"/> 南岸) / <input checked="" type="checkbox"/> 下游 (<input checked="" type="checkbox"/> 北岸 <input checked="" type="checkbox"/> 河道中 <input type="checkbox"/> 南岸)		
現地氣象資料	1. 現地風速: <u>7.7</u> m/s 2. 現地風向: <u>5</u> (degrees)		
現場地形 描述	現地風速約 7.7m/s，現地風速大，河道水位正常，河道中灘地培厚區 稻草蓆覆蓋良好，南北岸河道中灘地綠覆蓋良好，無揚塵發生。		
備註			

110 年度雲林縣濁水溪河川揚塵監測宣導暨環境清理計畫

濁水溪河川揚塵現場巡查紀錄單

巡查表單編號	Ylep-110-113	巡查日期	110 年 12 月 01 日星期三
現場 照片			
			
			
			

巡查人員：

丁旭展

計畫經理：

陳登傑

110 年度雲林縣濁水溪河川揚塵監測宣導暨環境清理計畫

濁水溪河川揚塵現場巡查紀錄單

巡查表單編號	YLEPB-110-114		
巡查日期	110 年 12 月 01 日星期三	巡查人員	丁旭展
巡查原因	<input checked="" type="checkbox"/> 濁水溪揚塵 <input type="checkbox"/> 空氣品質劣化 <input type="checkbox"/> 沙塵暴 <input type="checkbox"/> 例行性巡查		
揚塵狀況 (能見度)	<input type="checkbox"/> 無揚塵 <input checked="" type="checkbox"/> 輕微揚塵 <input type="checkbox"/> 中度揚塵 <input type="checkbox"/> 嚴重揚塵 <input type="checkbox"/> 非常嚴重揚塵 (10KM 外) (5-10KM) (1-5 KM) (1 KM 內) (500 M 內)		
環保署 監測站 空氣品質 狀況描述	崙背測站監測資料(時間 09:00)		麥寮測站監測資料(時間 09:00)
	PM ₁₀ 濃度: <u>225</u> $\mu\text{g}/\text{m}^3$ PM _{2.5} 濃度: <u>36</u> $\mu\text{g}/\text{m}^3$ 風速: <u>3.0</u> m/s 風向: <u>9</u>		PM ₁₀ 濃度: <u>190</u> $\mu\text{g}/\text{m}^3$ PM _{2.5} 濃度: <u>30</u> $\mu\text{g}/\text{m}^3$ 風速: <u>7.3</u> m/s 風向: <u>6</u>
巡查地點	<input type="checkbox"/> 西螺鎮溪州大橋上 <input checked="" type="checkbox"/> 二崙鄉 96 號越堤路(高鐵橋旁) <input type="checkbox"/> 二崙鄉自強大橋上 <input type="checkbox"/> 二崙鄉 74 號越堤路(二崙清潔隊) <input type="checkbox"/> 二崙鄉 64 號越堤路 <input type="checkbox"/> 崙背鄉 40 號越堤路(草湖社區) <input type="checkbox"/> 麥寮鄉西濱大橋上 <input type="checkbox"/> 麥寮鄉 10 號越堤路(出海口大沙洲)		
現地狀況 描述	<input checked="" type="checkbox"/> 無人耕種區 <input checked="" type="checkbox"/> 農耕施作區 <input checked="" type="checkbox"/> 抑制揚塵工法施作區 <input type="checkbox"/> 其他: _____ (<input type="checkbox"/> 灘地灑水 <input type="checkbox"/> 綠覆蓋 <input checked="" type="checkbox"/> 水覆蓋 <input type="checkbox"/> 防風林 <input type="checkbox"/> 防塵網 <input type="checkbox"/> 培厚 <input checked="" type="checkbox"/> 疏濬)		
主要裸露灘地	<input checked="" type="checkbox"/> 上游 (<input checked="" type="checkbox"/> 北岸 <input type="checkbox"/> 河道中 <input type="checkbox"/> 南岸) / <input checked="" type="checkbox"/> 下游 (<input checked="" type="checkbox"/> 北岸 <input checked="" type="checkbox"/> 河道中 <input type="checkbox"/> 南岸)		
現地氣象資料	1. 現地風速: <u>9.7</u> m/s 2. 現地風向: <u>1</u> (degrees)		
現場地形 描述	現地風速約 9.7m/s，北風，現地風速大，河道水位正常，農耕施作區 狀況良好，河道中灘地明顯揚塵發生。		
備註			

110 年度雲林縣濁水溪河川揚塵監測宣導暨環境清理計畫

濁水溪河川揚塵現場巡查紀錄單

巡查表單編號	Ylep-110-114	巡查日期	110 年 12 月 01 日星期三
現場 照片	 <p>2021.12.01</p>	 <p>2021.12.01</p>	
	 <p>2021.12.01</p>	 <p>2021.12.01</p>	
	 <p>2021.12.01</p>	 <p>2021.12.01</p>	
	 <p>2021.12.01</p>	 <p>2021.12.01</p>	

巡查人員：

丁旭展

計畫經理：

廖鑫森

110 年度雲林縣濁水溪河川揚塵監測宣導暨環境清理計畫

濁水溪河川揚塵現場巡查紀錄單

巡查表單編號	YLEPB-110-115		
巡查日期	110 年 12 月 01 日星期三	巡查人員	丁旭展
巡查原因	<input checked="" type="checkbox"/> 濁水溪揚塵 <input type="checkbox"/> 空氣品質劣化 <input type="checkbox"/> 沙塵暴 <input type="checkbox"/> 例行性巡查		
揚塵狀況 (能見度)	<input type="checkbox"/> 無揚塵 <input checked="" type="checkbox"/> 輕微揚塵 <input type="checkbox"/> 中度揚塵 <input type="checkbox"/> 嚴重揚塵 <input type="checkbox"/> 非常嚴重揚塵 (10KM 外) (5-10KM) (1-5 KM) (1 KM 內) (500 M 內)		
環保署 監測站 空氣品質 狀況描述	崙背測站監測資料(時間 09:00)		麥寮測站監測資料(時間 09:00)
	PM ₁₀ 濃度: <u>225</u> $\mu\text{g}/\text{m}^3$ PM _{2.5} 濃度: <u>36</u> $\mu\text{g}/\text{m}^3$ 風速: <u>3.0</u> m/s 風向: <u>9</u>		PM ₁₀ 濃度: <u>190</u> $\mu\text{g}/\text{m}^3$ PM _{2.5} 濃度: <u>30</u> $\mu\text{g}/\text{m}^3$ 風速: <u>7.3</u> m/s 風向: <u>6</u>
巡查地點	<input type="checkbox"/> 西螺鎮溪州大橋上 <input checked="" type="checkbox"/> 二崙鄉自強大橋上 <input type="checkbox"/> 二崙鄉 64 號越堤路 <input type="checkbox"/> 麥寮鄉西濱大橋上 <input type="checkbox"/> 二崙鄉 96 號越堤路(高鐵橋旁) <input type="checkbox"/> 二崙鄉 74 號越堤路(二崙清潔隊) <input type="checkbox"/> 崙背鄉 40 號越堤路(草湖社區) <input type="checkbox"/> 麥寮鄉 10 號越堤路(出海口大沙洲)		
現地狀況 描述	<input checked="" type="checkbox"/> 無人耕種區 <input checked="" type="checkbox"/> 抑制揚塵工法施作區 (<input checked="" type="checkbox"/> 灘地灑水 <input type="checkbox"/> 綠覆蓋 <input type="checkbox"/> 水覆蓋 <input type="checkbox"/> 防風林 <input type="checkbox"/> 防塵網 <input type="checkbox"/> 培厚 <input type="checkbox"/> 疏濬) <input checked="" type="checkbox"/> 農耕施作區 <input checked="" type="checkbox"/> 其他: <u>稻草蓆</u>		
主要裸露灘地	<input checked="" type="checkbox"/> 上游 (<input type="checkbox"/> 北岸 <input type="checkbox"/> 河道中 <input checked="" type="checkbox"/> 南岸) / <input checked="" type="checkbox"/> 下游 (<input checked="" type="checkbox"/> 北岸 <input checked="" type="checkbox"/> 河道中 <input checked="" type="checkbox"/> 南岸)		
現地氣象資料	1. 現地風速: <u>12.1</u> m/s 2. 現地風向: <u>6</u> (degrees)		
現場地形 描述	現地風速約 12.1m/s，北風，河道水位正常，無人耕種區大部分都有乾草和自然植生，河道中上游稻草蓆鋪設中，上下游河道中裸露地、下游電塔明顯揚塵發生中。		
備註			

110 年度雲林縣濁水溪河川揚塵監測宣導暨環境清理計畫

濁水溪河川揚塵現場巡查紀錄單

巡查表單編號	Ylep-110-115	巡查日期	110 年 12 月 01 日星期三
現場 照片			
			
			
			

巡查人員：

丁旭展

計畫經理：

廖鑫森

110 年度雲林縣濁水溪河川揚塵監測宣導暨環境清理計畫

濁水溪河川揚塵現場巡查紀錄單

巡查表單編號	YLEPB-110-116		
巡查日期	110 年 12 月 01 日星期三	巡查人員	丁旭展
巡查原因	<input checked="" type="checkbox"/> 濁水溪揚塵 <input type="checkbox"/> 空氣品質劣化 <input type="checkbox"/> 沙塵暴 <input type="checkbox"/> 例行性巡查		
揚塵狀況 (能見度)	<input type="checkbox"/> 無揚塵 <input type="checkbox"/> 輕微揚塵 <input checked="" type="checkbox"/> 中度揚塵 <input type="checkbox"/> 嚴重揚塵 <input type="checkbox"/> 非常嚴重揚塵 (10KM 外) (5-10KM) (1-5 KM) (1 KM 內) (500 M 內)		
環保署 監測站 空氣品質 狀況描述	崙背測站監測資料(時間 09:00)		麥寮測站監測資料(時間 09:00)
	PM ₁₀ 濃度: 225 $\mu\text{g}/\text{m}^3$ PM _{2.5} 濃度: 36 $\mu\text{g}/\text{m}^3$ 風速: 3.0 m/s 風向: 9		PM ₁₀ 濃度: 190 $\mu\text{g}/\text{m}^3$ PM _{2.5} 濃度: 30 $\mu\text{g}/\text{m}^3$ 風速: 7.3 m/s 風向: 6
巡查地點	<input type="checkbox"/> 西螺鎮溪州大橋上 <input type="checkbox"/> 二崙鄉 96 號越堤路(高鐵橋旁) <input type="checkbox"/> 二崙鄉自強大橋上 <input checked="" type="checkbox"/> 二崙鄉 74 號越堤路(二崙清潔隊) <input type="checkbox"/> 二崙鄉 64 號越堤路 <input type="checkbox"/> 崙背鄉 40 號越堤路(草湖社區) <input type="checkbox"/> 麥寮鄉西濱大橋上 <input type="checkbox"/> 麥寮鄉 10 號越堤路(出海口大沙洲)		
現地狀況 描述	<input checked="" type="checkbox"/> 無人耕種區 <input type="checkbox"/> 農耕施作區 <input checked="" type="checkbox"/> 抑制揚塵工法施作區 <input type="checkbox"/> 其他: _____ (<input checked="" type="checkbox"/> 灘地灑水 <input checked="" type="checkbox"/> 綠覆蓋 <input checked="" type="checkbox"/> 水覆蓋 <input type="checkbox"/> 防風林 <input type="checkbox"/> 防塵網 <input checked="" type="checkbox"/> 培厚 <input checked="" type="checkbox"/> 疏濬)		
主要裸露灘地	<input checked="" type="checkbox"/> 上游 (<input type="checkbox"/> 北岸 <input checked="" type="checkbox"/> 河道中 <input checked="" type="checkbox"/> 南岸) / <input checked="" type="checkbox"/> 下游 (<input type="checkbox"/> 北岸 <input type="checkbox"/> 河道中 <input checked="" type="checkbox"/> 南岸)		
現地氣象資料	1. 現地風速: 4.9 m/s 2. 現地風向: 358 (degrees)		
現場地形 描述	現地風速約 4.9m/s，北風，現地風速大，現場有機具位於攔水土堤內與河床便道上進行灑水作業，碎石道路鋪設施工中，上游電塔區域及河道裸露地明顯揚塵發生。		
備註			

110 年度雲林縣濁水溪河川揚塵監測宣導暨環境清理計畫

濁水溪河川揚塵現場巡查紀錄單

巡查表單編號	Ylep-110-116	巡查日期	110 年 12 月 01 日 星期三
現場 照片			
			
			
			

巡查人員：


丁旭展

計畫經理：

廖森森









110 年度雲林縣濁水溪河川揚塵監測宣導暨環境清理計畫

濁水溪河川揚塵現場巡查紀錄單

巡查表單編號	YLEPB-110-117		
巡查日期	110 年 12 月 01 日星期三	巡查人員	
巡查原因	<input checked="" type="checkbox"/> 濁水溪揚塵 <input type="checkbox"/> 空氣品質劣化 <input type="checkbox"/> 沙塵暴 <input type="checkbox"/> 例行性巡查		
揚塵狀況 (能見度)	<input type="checkbox"/> 無揚塵 <input checked="" type="checkbox"/> 輕微揚塵 <input type="checkbox"/> 中度揚塵 <input type="checkbox"/> 嚴重揚塵 <input type="checkbox"/> 非常嚴重揚塵 (10KM 外) (5-10KM) (1-5 KM) (1 KM 內) (500 M 內)		
環保署 監測站 空氣品質 狀況描述	崙背測站監測資料(時間 09:00)		麥寮測站監測資料(時間 09:00)
	PM ₁₀ 濃度: <u>225</u> $\mu\text{g}/\text{m}^3$	PM _{2.5} 濃度: <u>36</u> $\mu\text{g}/\text{m}^3$	PM ₁₀ 濃度: <u>190</u> $\mu\text{g}/\text{m}^3$
	風速: <u>3.0</u> m/s	風向: <u>9</u>	PM _{2.5} 濃度: <u>30</u> $\mu\text{g}/\text{m}^3$
			風速: <u>7.3</u> m/s
			風向: <u>6</u>
巡查地點	<input type="checkbox"/> 西螺鎮溪州大橋上 <input type="checkbox"/> 二崙鄉 96 號越堤路(高鐵橋旁) <input type="checkbox"/> 二崙鄉自強大橋上 <input type="checkbox"/> 二崙鄉 74 號越堤路(二崙清潔隊) <input checked="" type="checkbox"/> 二崙鄉 64 號越堤路 <input type="checkbox"/> 崙背鄉 40 號越堤路(草湖社區) <input type="checkbox"/> 麥寮鄉西濱大橋上 <input type="checkbox"/> 麥寮鄉 10 號越堤路(出海口大沙洲)		
現地狀況 描述	<input checked="" type="checkbox"/> 無人耕種區 <input checked="" type="checkbox"/> 農耕施作區 <input checked="" type="checkbox"/> 抑制揚塵工法施作區 <input type="checkbox"/> 其他: _____ (<input type="checkbox"/> 灘地灑水 <input checked="" type="checkbox"/> 綠覆蓋 <input type="checkbox"/> 水覆蓋 <input checked="" type="checkbox"/> 防風林 <input type="checkbox"/> 防塵網 <input type="checkbox"/> 培厚 <input type="checkbox"/> 疏濬)		
主要裸露灘地	<input checked="" type="checkbox"/> 上游 (<input type="checkbox"/> 北岸 <input type="checkbox"/> 河道中 <input checked="" type="checkbox"/> 南岸) / <input checked="" type="checkbox"/> 下游 (<input type="checkbox"/> 北岸 <input type="checkbox"/> 河道中 <input checked="" type="checkbox"/> 南岸)		
現地氣象資料	1. 現地風速: <u>9.1</u> m/s 2. 現地風向: <u>2</u> (degrees)		
現場地形 描述	現地風速約 9.1m/s，北風，現地風速大，現場無人耕種區有進行稻草 覆蓋，兩側植生防風林狀況良好，農耕施作區狀況良好部分稻田收成， 河道裸露地有明顯揚塵發生。		
備註			

110 年度雲林縣濁水溪河川揚塵監測宣導暨環境清理計畫

濁水溪河川揚塵現場巡查紀錄單

巡查表單編號	Ylep-110-117	巡查日期	110 年 12 月 01 日 星期三
現場 照片			
			
			
			

巡查人員：

丁旭展

計畫經理：

廖鑫森

110 年度雲林縣濁水溪河川揚塵監測宣導暨環境清理計畫

濁水溪河川揚塵現場巡查紀錄單

巡查表單編號	YLEPB-110-118		
巡查日期	110 年 12 月 01 日星期三	巡查人員	丁旭展
巡查原因	<input checked="" type="checkbox"/> 濁水溪揚塵 <input type="checkbox"/> 空氣品質劣化 <input type="checkbox"/> 沙塵暴 <input type="checkbox"/> 例行性巡查		
揚塵狀況 (能見度)	<input type="checkbox"/> 無揚塵 <input checked="" type="checkbox"/> 輕微揚塵 <input type="checkbox"/> 中度揚塵 <input type="checkbox"/> 嚴重揚塵 <input type="checkbox"/> 非常嚴重揚塵 (10KM 外) (5-10KM) (1-5 KM) (1 KM 內) (500 M 內)		
環保署 監測站 空氣品質 狀況描述	崙背測站監測資料(時間 09:00)		麥寮測站監測資料(時間 09:00)
	PM ₁₀ 濃度: _____ 225 _____ $\mu\text{g}/\text{m}^3$ PM _{2.5} 濃度: _____ 36 _____ $\mu\text{g}/\text{m}^3$ 風速: _____ 3.0 _____ m/s 風向: _____ 9 _____		PM ₁₀ 濃度: _____ 190 _____ $\mu\text{g}/\text{m}^3$ PM _{2.5} 濃度: _____ 30 _____ $\mu\text{g}/\text{m}^3$ 風速: _____ 7.3 _____ m/s 風向: _____ 6 _____
巡查地點	<input type="checkbox"/> 西螺鎮溪州大橋上 <input type="checkbox"/> 二崙鄉 96 號越堤路(高鐵橋旁) <input type="checkbox"/> 二崙鄉自強大橋上 <input type="checkbox"/> 二崙鄉 74 號越堤路(二崙清潔隊) <input type="checkbox"/> 二崙鄉 64 號越堤路 <input checked="" type="checkbox"/> 崙背鄉 40 號越堤路(草湖社區) <input type="checkbox"/> 麥寮鄉西濱大橋上 <input type="checkbox"/> 麥寮鄉 10 號越堤路(出海口大沙洲)		
現地狀況 描述	<input checked="" type="checkbox"/> 無人耕種區 <input checked="" type="checkbox"/> 農耕施作區 <input checked="" type="checkbox"/> 抑制揚塵工法施作區 <input type="checkbox"/> 其他: _____ (<input type="checkbox"/> 灘地灑水 <input type="checkbox"/> 綠覆蓋 <input type="checkbox"/> 水覆蓋 <input checked="" type="checkbox"/> 防風林 <input type="checkbox"/> 防塵網 <input type="checkbox"/> 培厚 <input type="checkbox"/> 疏濬)		
主要裸露灘地	<input checked="" type="checkbox"/> 上游 (<input type="checkbox"/> 北岸 <input checked="" type="checkbox"/> 河道中 <input type="checkbox"/> 南岸) / <input checked="" type="checkbox"/> 下游 (<input type="checkbox"/> 北岸 <input checked="" type="checkbox"/> 河道中 <input type="checkbox"/> 南岸)		
現地氣象資料	1. 現地風速: _____ 12.3 _____ m/s 2. 現地風向: _____ 1 _____ (degrees)		
現場地形 描述	現地風速 12.3m/s, 風向北風, 現地風速大, 河道水位正常, 無人耕種 區綠覆良好, 農耕施作區部分收成, 現場防風林植生狀況良好, 河中島 灘地及便道有明顯揚塵發生。		
備註			

110 年度雲林縣濁水溪河川揚塵監測宣導暨環境清理計畫

濁水溪河川揚塵現場巡查紀錄單

巡查表單編號	Ylep-110-118	巡查日期	110 年 12 月 01 日星期三
現場 照片	 <p>2021.12.01</p>	 <p>2021.12.01</p>	
	 <p>2021.12.01</p>	 <p>2021.12.01</p>	
	 <p>2021.12.01</p>	 <p>2021.12.01</p>	
	 <p>2021.12.01</p>	 <p>2021.12.01</p>	

巡查人員：


丁旭展

計畫經理：

廖鑫森









110 年度雲林縣濁水溪河川揚塵監測宣導暨環境清理計畫

濁水溪河川揚塵現場巡查紀錄單

巡查表單編號	YLEPB-110-119		
巡查日期	110 年 12 月 01 日星期三	巡查人員	
巡查原因	<input checked="" type="checkbox"/> 濁水溪揚塵 <input type="checkbox"/> 空氣品質劣化 <input type="checkbox"/> 沙塵暴 <input type="checkbox"/> 例行性巡查		
揚塵狀況 (能見度)	<input type="checkbox"/> 無揚塵 <input checked="" type="checkbox"/> 輕微揚塵 <input type="checkbox"/> 中度揚塵 <input type="checkbox"/> 嚴重揚塵 <input type="checkbox"/> 非常嚴重揚塵 (10KM 外) (5-10KM) (1-5 KM) (1 KM 內) (500 M 內)		
環保署 監測站 空氣品質 狀況描述	崙背測站監測資料(時間 09:00)		麥寮測站監測資料(時間 09:00)
	PM ₁₀ 濃度: 225 $\mu\text{g}/\text{m}^3$ PM _{2.5} 濃度: 36 $\mu\text{g}/\text{m}^3$ 風速: 3.0 m/s 風向: 9		PM ₁₀ 濃度: 190 $\mu\text{g}/\text{m}^3$ PM _{2.5} 濃度: 30 $\mu\text{g}/\text{m}^3$ 風速: 7.3 m/s 風向: 6
巡查地點	<input type="checkbox"/> 西螺鎮溪州大橋上 <input type="checkbox"/> 二崙鄉 96 號越堤路(高鐵橋旁) <input type="checkbox"/> 二崙鄉自強大橋上 <input type="checkbox"/> 二崙鄉 74 號越堤路(二崙清潔隊) <input type="checkbox"/> 二崙鄉 64 號越堤路 <input type="checkbox"/> 崙背鄉 40 號越堤路(草湖社區) <input checked="" type="checkbox"/> 麥寮鄉西濱大橋上 <input type="checkbox"/> 麥寮鄉 10 號越堤路(出海口大沙洲)		
現地狀況 描述	<input type="checkbox"/> 無人耕種區 <input type="checkbox"/> 農耕施作區 <input checked="" type="checkbox"/> 抑制揚塵工法施作區 <input checked="" type="checkbox"/> 其他: 稻草蓆 (<input type="checkbox"/> 灘地灑水 <input type="checkbox"/> 綠覆蓋 <input checked="" type="checkbox"/> 水覆蓋 <input type="checkbox"/> 防風林 <input checked="" type="checkbox"/> 防塵網 <input type="checkbox"/> 培厚 <input checked="" type="checkbox"/> 疏濬)		
主要裸露灘地	<input checked="" type="checkbox"/> 上游 (<input type="checkbox"/> 北岸 <input checked="" type="checkbox"/> 河道中 <input type="checkbox"/> 南岸) / <input checked="" type="checkbox"/> 下游 (<input checked="" type="checkbox"/> 北岸 <input checked="" type="checkbox"/> 河道中 <input checked="" type="checkbox"/> 南岸)		
現地氣象資料	1. 現地風速: 11.6 m/s 2. 現地風向: 5 (degrees)		
現場地形 描述	<p>現地風速 11.6m/s，風向北風，現地風速大，河道水位正常，上游攔水土提蓄水狀況良好，稻草蓆狀況良好且有部分野生綠覆生長，橋下河中島灘地與下游北岸未鋪設工法之裸露地有明顯揚塵發生。</p>		
備註			

110 年度雲林縣濁水溪河川揚塵監測宣導暨環境清理計畫

濁水溪河川揚塵現場巡查紀錄單

巡查表單編號	Ylep-110-119	巡查日期	110 年 12 月 01 日 星期三
現場 照片	 <p>2021.12.01</p>	 <p>2021.12.01</p>	
	 <p>2021.12.01</p>	 <p>2021.12.01</p>	
	 <p>2021.12.01</p>	 <p>2021.12.01</p>	
	 <p>2021.12.01</p>	 <p>2021.12.01</p>	

巡查人員：


丁旭展

計畫經理：

廖鑫淼







110 年度雲林縣濁水溪河川揚塵監測宣導暨環境清理計畫

濁水溪河川揚塵現場巡查紀錄單

巡查表單編號	YLEPB-110-120		
巡查日期	110 年 12 月 01 日星期三	巡查人員	
巡查原因	<input checked="" type="checkbox"/> 濁水溪揚塵 <input type="checkbox"/> 空氣品質劣化 <input type="checkbox"/> 沙塵暴 <input type="checkbox"/> 例行性巡查		
揚塵狀況 (能見度)	<input type="checkbox"/> 無揚塵 <input type="checkbox"/> 輕微揚塵 <input checked="" type="checkbox"/> 中度揚塵 <input type="checkbox"/> 嚴重揚塵 <input type="checkbox"/> 非常嚴重揚塵 (10KM 外) (5-10KM) (1-5 KM) (1 KM 內) (500 M 內)		
環保署 監測站 空氣品質 狀況描述	崙背測站監測資料(時間 09:00)		麥寮測站監測資料(時間 09:00)
	PM ₁₀ 濃度: <u>225</u> $\mu\text{g}/\text{m}^3$ PM _{2.5} 濃度: <u>36</u> $\mu\text{g}/\text{m}^3$ 風速: <u>3.0</u> m/s 風向: <u>9</u>		PM ₁₀ 濃度: <u>190</u> $\mu\text{g}/\text{m}^3$ PM _{2.5} 濃度: <u>30</u> $\mu\text{g}/\text{m}^3$ 風速: <u>7.3</u> m/s 風向: <u>6</u>
巡查地點	<input type="checkbox"/> 西螺鎮溪州大橋上 <input type="checkbox"/> 二崙鄉 96 號越堤路(高鐵橋旁) <input type="checkbox"/> 二崙鄉自強大橋上 <input type="checkbox"/> 二崙鄉 74 號越堤路(二崙清潔隊) <input type="checkbox"/> 二崙鄉 64 號越堤路 <input type="checkbox"/> 崙背鄉 40 號越堤路(草湖社區) <input type="checkbox"/> 麥寮鄉西濱大橋上 <input checked="" type="checkbox"/> 麥寮鄉 10 號越堤路(出海口大沙洲)		
現地狀況 描述	<input checked="" type="checkbox"/> 無人耕種區 <input type="checkbox"/> 農耕施作區 <input checked="" type="checkbox"/> 抑制揚塵工法施作區 <input type="checkbox"/> 其他: _____ (<input checked="" type="checkbox"/> 灘地灑水 <input checked="" type="checkbox"/> 綠覆蓋 <input type="checkbox"/> 水覆蓋 <input type="checkbox"/> 防風林 <input checked="" type="checkbox"/> 防塵網 <input type="checkbox"/> 培厚 <input type="checkbox"/> 疏濬)		
主要裸露灘地	<input checked="" type="checkbox"/> 上游 (<input checked="" type="checkbox"/> 北岸 <input checked="" type="checkbox"/> 河道中 <input type="checkbox"/> 南岸) / <input checked="" type="checkbox"/> 下游 (<input type="checkbox"/> 北岸 <input checked="" type="checkbox"/> 河道中 <input checked="" type="checkbox"/> 南岸)		
現地氣象資料	1. 現地風速: <u>8.2</u> m/s 2. 現地風向: <u>7</u> (degrees)		
現場地形 描述	現地風速 8.2m/s，風向北風，河道水位正常，無人耕種區綠覆良好，抽沙船區域有機具作業，上游北岸及下游河中島灘地有明顯揚塵發生。		
備註			

110 年度雲林縣濁水溪河川揚塵監測宣導暨環境清理計畫

濁水溪河川揚塵現場巡查紀錄單

巡查表單編號	Ylep-110-120	巡查日期	110 年 12 月 01 日星期三
現場 照片	 <p>2021.12.01</p>	 <p>2021.12.01</p>	
	 <p>2021.12.01</p>	 <p>2021.12.01</p>	
	 <p>2021.12.01</p>	 <p>2021.12.01</p>	
	 <p>2021.12.01</p>	 <p>2021.12.01</p>	

巡查人員：

丁旭展

計畫經理：

廖森森