

110 年度雲林縣濁水溪河川揚塵監測宣導暨環境清理計畫

濁水溪河川揚塵現場巡查紀錄單

巡查表單編號	Y1epb-110-105	巡查日期	110 年 11 月 25 日 星期四
現場 照片	 <p>2021.11.25</p>	 <p>2021.11.25</p>	
	 <p>2021.11.25</p>	 <p>2021.11.25</p>	
	 <p>2021.11.25</p>	 <p>2021.11.25</p>	
	 <p>2021.11.25</p>	 <p>2021.11.25</p>	

巡查人員：

計畫經理：

110 年度雲林縣濁水溪河川揚塵監測宣導暨環境清理計畫

濁水溪河川揚塵現場巡查紀錄單

巡查表單編號	Y1epb-110-106	巡查日期	110 年 11 月 25 日 星期四
現場 照片	 <p style="text-align: right; color: orange;">2021.11.25</p>	 <p style="text-align: right; color: orange;">2021.11.25</p>	
	 <p style="text-align: right; color: orange;">2021.11.25</p>	 <p style="text-align: right; color: orange;">2021.11.25</p>	
	 <p style="text-align: right; color: orange;">2021.11.25</p>	 <p style="text-align: right; color: orange;">2021.11.25</p>	
	 <p style="text-align: right; color: orange;">2021.11.25</p>	 <p style="text-align: right; color: orange;">2021.11.25</p>	

巡查人員：

計畫經理：









110 年度雲林縣濁水溪河川揚塵監測宣導暨環境清理計畫

濁水溪河川揚塵現場巡查紀錄單

巡查表單編號	Y1epb-110-107		
巡查日期	110 年 11 月 25 日 星期四	巡查人員	
巡查原因	<input type="checkbox"/> 濁水溪揚塵 <input type="checkbox"/> 空氣品質劣化 <input type="checkbox"/> 沙塵暴 <input checked="" type="checkbox"/> 例行性巡查		
揚塵狀況 (能見度)	<input checked="" type="checkbox"/> 無揚塵 <input type="checkbox"/> 輕微揚塵 <input type="checkbox"/> 中度揚塵 <input type="checkbox"/> 嚴重揚塵 <input type="checkbox"/> 非常嚴重揚塵 (10KM 外) (5-10KM) (1-5 KM) (1 KM 內) (500 M 內)		
環保署 監測站 空氣品質 狀況描述	崙背測站監測資料(時間 09 : 00)		麥寮測站監測資料(時間 09 : 00)
	PM ₁₀ 濃度: _____ 39 _____ $\mu\text{g}/\text{m}^3$ PM _{2.5} 濃度: _____ 13 _____ $\mu\text{g}/\text{m}^3$ 風速: _____ 1.6 _____ m/s 風向: _____ 359 _____		PM ₁₀ 濃度: _____ 23 _____ $\mu\text{g}/\text{m}^3$ PM _{2.5} 濃度: _____ 13 _____ $\mu\text{g}/\text{m}^3$ 風速: _____ 5 _____ m/s 風向: _____ 4 _____
巡查地點	<input type="checkbox"/> 西螺鎮溪州大橋上 <input type="checkbox"/> 二崙鄉 96 號越堤路(高鐵橋旁) <input checked="" type="checkbox"/> 二崙鄉自強大橋上 <input type="checkbox"/> 二崙鄉 74 號越堤路(二崙清潔隊) <input type="checkbox"/> 二崙鄉 64 號越堤路 <input type="checkbox"/> 崙背鄉 40 號越堤路(草湖社區) <input type="checkbox"/> 麥寮鄉西濱大橋上 <input type="checkbox"/> 麥寮鄉 10 號越堤路(出海口大沙洲)		
現地狀況 描述	<input checked="" type="checkbox"/> 無人耕種區 <input type="checkbox"/> 農耕施作區 <input checked="" type="checkbox"/> 抑制揚塵工法施作區 <input checked="" type="checkbox"/> 其他: _____ 鋪設稻草堆 _____ (<input type="checkbox"/> 灘地灑水 <input checked="" type="checkbox"/> 綠覆蓋 <input type="checkbox"/> 水覆蓋 <input type="checkbox"/> 防風林 <input type="checkbox"/> 防塵網 <input type="checkbox"/> 培厚 <input type="checkbox"/> 疏濬)		
主要裸露灘地	<input checked="" type="checkbox"/> 上游 (<input type="checkbox"/> 北岸 <input checked="" type="checkbox"/> 河道中 <input type="checkbox"/> 南岸) / <input checked="" type="checkbox"/> 下游 (<input type="checkbox"/> 北岸 <input checked="" type="checkbox"/> 河道中 <input type="checkbox"/> 南岸)		
現地氣象資料	1. 現地風速: _____ 3.6 _____ m/s 2. 現地風向: _____ 6 _____ (degrees)		
現場地形 描述	現地風速大，河道水位正常，無人耕種區綠覆良好，上下游河道中皆有稻草蓆鋪設，上下游南岸裸露灘地面積較大，風大時有揚塵之虞，今日無揚塵發生。		
備註			

110 年度雲林縣濁水溪河川揚塵監測宣導暨環境清理計畫

濁水溪河川揚塵現場巡查紀錄單



巡查表單編號	Y1epb-110-107	巡查日期	110 年 11 月 25 日 星期四
現場 照片	 <p>2021.11.25</p>	 <p>2021.11.25</p>	
	 <p>2021.11.25</p>	 <p>2021.11.25</p>	
	 <p>2021.11.25</p>	 <p>2021.11.25</p>	
	 <p>2021.11.25</p>	 <p>2021.11.25</p>	

巡查人員：

計畫經理：

110 年度雲林縣濁水溪河川揚塵監測宣導暨環境清理計畫

濁水溪河川揚塵現場巡查紀錄單

巡查表單編號	Y1epb-110-108	巡查日期	110 年 11 月 25 日 星期四
現場 照片	 <p>2021.11.25</p>	 <p>2021.11.25</p>	
	 <p>2021.11.25</p>	 <p>2021.11.25</p>	
	 <p>2021.11.25</p>	 <p>2021.11.25</p>	
	 <p>2021.11.25</p>	 <p>2021.11.25</p>	

巡查人員：

計畫經理：

110 年度雲林縣濁水溪河川揚塵監測宣導暨環境清理計畫

濁水溪河川揚塵現場巡查紀錄單

巡查表單編號	Y1epb-110-109		
巡查日期	110 年 11 月 25 日 星期四	巡查人員	
巡查原因	<input type="checkbox"/> 濁水溪揚塵 <input type="checkbox"/> 空氣品質劣化 <input type="checkbox"/> 沙塵暴 <input checked="" type="checkbox"/> 例行性巡查		
揚塵狀況 (能見度)	<input checked="" type="checkbox"/> 無揚塵 <input type="checkbox"/> 輕微揚塵 <input type="checkbox"/> 中度揚塵 <input type="checkbox"/> 嚴重揚塵 <input type="checkbox"/> 非常嚴重揚塵 (10KM 外) (5-10KM) (1-5 KM) (1 KM 內) (500 M 內)		
環保署 監測站 空氣品質 狀況描述	崙背測站監測資料(時間 10 : 00)		麥寮測站監測資料(時間 10 : 00)
	PM ₁₀ 濃度: _____ 38 _____ μg/m ³ PM _{2.5} 濃度: _____ 11 _____ μg/m ³ 風速: _____ 2.4 _____ m/s 風向: _____ 8 _____		PM ₁₀ 濃度: _____ 27 _____ μg/m ³ PM _{2.5} 濃度: _____ 10 _____ μg/m ³ 風速: _____ 5.6 _____ m/s 風向: _____ 4 _____
巡查地點	<input type="checkbox"/> 西螺鎮溪州大橋上 <input type="checkbox"/> 二崙鄉 96 號越堤路(高鐵橋旁) <input type="checkbox"/> 二崙鄉自強大橋上 <input type="checkbox"/> 二崙鄉 74 號越堤路(二崙清潔隊) <input checked="" type="checkbox"/> 二崙鄉 64 號越堤路 <input type="checkbox"/> 崙背鄉 40 號越堤路(草湖社區) <input type="checkbox"/> 麥寮鄉西濱大橋上 <input type="checkbox"/> 麥寮鄉 10 號越堤路(出海口大沙洲)		
現地狀況 描述	<input checked="" type="checkbox"/> 無人耕種區 <input type="checkbox"/> 農耕施作區 <input checked="" type="checkbox"/> 抑制揚塵工法施作區 <input checked="" type="checkbox"/> 其他: _____ 稻草蓆 _____ (<input type="checkbox"/> 灘地灑水 <input checked="" type="checkbox"/> 綠覆蓋 <input type="checkbox"/> 水覆蓋 <input checked="" type="checkbox"/> 防風林 <input type="checkbox"/> 防塵網 <input type="checkbox"/> 培厚 <input type="checkbox"/> 疏濬)		
主要裸露灘地	<input type="checkbox"/> 上游 (<input type="checkbox"/> 北岸 <input type="checkbox"/> 河道中 <input type="checkbox"/> 南岸) / <input type="checkbox"/> 下游 (<input type="checkbox"/> 北岸 <input type="checkbox"/> 河道中 <input type="checkbox"/> 南岸)		
現地氣象資料	1. 現地風速: _____ 4.5 _____ m/s 2. 現地風向: _____ 9 _____ (degrees)		
現場地形 描述	現地風速大,無人耕種區綠覆良好,稻草蓆鋪設準備中,抑制揚塵工法施作中,防風林植生良好,今日無揚塵發生。		
備註			

110 年度雲林縣濁水溪河川揚塵監測宣導暨環境清理計畫

濁水溪河川揚塵現場巡查紀錄單

巡查表單編號	Y1epb-110-109	巡查日期	110 年 11 月 25 日 星期四
現場 照片	 <p>2021.11.25</p>	 <p>2021.11.25</p>	
	 <p>2021.11.25</p>	 <p>2021.11.25</p>	
	 <p>2021.11.25</p>	 <p>2021.11.25</p>	
	 <p>2021.11.25</p>	 <p>2021.11.25</p>	

巡查人員：

計畫經理：









110 年度雲林縣濁水溪河川揚塵監測宣導暨環境清理計畫

濁水溪河川揚塵現場巡查紀錄單

巡查表單編號	Y1epb-110-110		
巡查日期	110 年 11 月 25 日 星期四	巡查人員	
巡查原因	<input type="checkbox"/> 濁水溪揚塵 <input type="checkbox"/> 空氣品質劣化 <input type="checkbox"/> 沙塵暴 <input checked="" type="checkbox"/> 例行性巡查		
揚塵狀況 (能見度)	<input checked="" type="checkbox"/> 無揚塵 <input type="checkbox"/> 輕微揚塵 <input type="checkbox"/> 中度揚塵 <input type="checkbox"/> 嚴重揚塵 <input type="checkbox"/> 非常嚴重揚塵 (10KM 外) (5-10KM) (1-5 KM) (1 KM 內) (500 M 內)		
環保署 監測站 空氣品質 狀況描述	崙背測站監測資料(時間 10 : 00)		麥寮測站監測資料(時間 10 : 00)
	PM ₁₀ 濃度: _____ 38 _____ $\mu\text{g}/\text{m}^3$ PM _{2.5} 濃度: _____ 11 _____ $\mu\text{g}/\text{m}^3$ 風速: _____ 2.4 _____ m/s 風向: _____ 8 _____		PM ₁₀ 濃度: _____ 27 _____ $\mu\text{g}/\text{m}^3$ PM _{2.5} 濃度: _____ 10 _____ $\mu\text{g}/\text{m}^3$ 風速: _____ 5.6 _____ m/s 風向: _____ 4 _____
巡查地點	<input type="checkbox"/> 西螺鎮溪州大橋上 <input type="checkbox"/> 二崙鄉 96 號越堤路(高鐵橋旁) <input type="checkbox"/> 二崙鄉自強大橋上 <input type="checkbox"/> 二崙鄉 74 號越堤路(二崙清潔隊) <input type="checkbox"/> 二崙鄉 64 號越堤路 <input checked="" type="checkbox"/> 崙背鄉 40 號越堤路(草湖社區) <input type="checkbox"/> 麥寮鄉西濱大橋上 <input type="checkbox"/> 麥寮鄉 10 號越堤路(出海口大沙洲)		
現地狀況 描述	<input checked="" type="checkbox"/> 無人耕種區 <input checked="" type="checkbox"/> 農耕施作區 <input checked="" type="checkbox"/> 抑制揚塵工法施作區 <input type="checkbox"/> 其他: _____ (<input type="checkbox"/> 灘地灑水 <input checked="" type="checkbox"/> 綠覆蓋 <input type="checkbox"/> 水覆蓋 <input checked="" type="checkbox"/> 防風林 <input type="checkbox"/> 防塵網 <input type="checkbox"/> 培厚 <input type="checkbox"/> 疏濬)		
主要裸露灘地	<input type="checkbox"/> 上游 (<input type="checkbox"/> 北岸 <input type="checkbox"/> 河道中 <input type="checkbox"/> 南岸) / <input type="checkbox"/> 下游 (<input type="checkbox"/> 北岸 <input type="checkbox"/> 河道中 <input type="checkbox"/> 南岸)		
現地氣象資料	1. 現地風速: _____ 5.2 _____ m/s 2. 現地風向: _____ 6 _____ (degrees)		
現場地形 描述	現地風速大，河道水位正常，無人耕種區綠覆良好，農耕施作區生長良好，防風林植生良好，現場抑制揚塵工法施作中，今日無揚塵發生。		
備註			

110 年度雲林縣濁水溪河川揚塵監測宣導暨環境清理計畫

濁水溪河川揚塵現場巡查紀錄單

巡查表單編號	Y1epb-110-110	巡查日期	110 年 11 月 25 日 星期四	
現場 照片	 <p>2021.11.25</p>	 <p>2021.11.25</p>		
	 <p>2021.11.25</p>	 <p>2021.11.25</p>		
	 <p>2021.11.25</p>	 <p>2021.11.25</p>		
	 <p>2021.11.25</p>	 <p>2021.11.25</p>		

巡查人員：

計畫經理：







110 年度雲林縣濁水溪河川揚塵監測宣導暨環境清理計畫

濁水溪河川揚塵現場巡查紀錄單

巡查表單編號	Y1epb-110-111		
巡查日期	110 年 11 月 25 日 星期四	巡查人員	
巡查原因	<input type="checkbox"/> 濁水溪揚塵 <input type="checkbox"/> 空氣品質劣化 <input type="checkbox"/> 沙塵暴 <input checked="" type="checkbox"/> 例行性巡查		
揚塵狀況 (能見度)	<input checked="" type="checkbox"/> 無揚塵 <input type="checkbox"/> 輕微揚塵 <input type="checkbox"/> 中度揚塵 <input type="checkbox"/> 嚴重揚塵 <input type="checkbox"/> 非常嚴重揚塵 (10KM 外) (5-10KM) (1-5 KM) (1 KM 內) (500 M 內)		
環保署 監測站 空氣品質 狀況描述	崙背測站監測資料(時間 10 : 00)		麥寮測站監測資料(時間 10 : 00)
	PM ₁₀ 濃度: _____ 38 _____ $\mu\text{g}/\text{m}^3$ PM _{2.5} 濃度: _____ 11 _____ $\mu\text{g}/\text{m}^3$ 風速: _____ 2.4 _____ m/s 風向: _____ 8 _____		PM ₁₀ 濃度: _____ 27 _____ $\mu\text{g}/\text{m}^3$ PM _{2.5} 濃度: _____ 10 _____ $\mu\text{g}/\text{m}^3$ 風速: _____ 5.6 _____ m/s 風向: _____ 4 _____
巡查地點	<input type="checkbox"/> 西螺鎮溪州大橋上 <input type="checkbox"/> 二崙鄉 96 號越堤路(高鐵橋旁) <input type="checkbox"/> 二崙鄉自強大橋上 <input type="checkbox"/> 二崙鄉 74 號越堤路(二崙清潔隊) <input type="checkbox"/> 二崙鄉 64 號越堤路 <input type="checkbox"/> 崙背鄉 40 號越堤路(草湖社區) <input checked="" type="checkbox"/> 麥寮鄉西濱大橋上 <input type="checkbox"/> 麥寮鄉 10 號越堤路(出海口大沙洲)		
現地狀況 描述	<input checked="" type="checkbox"/> 無人耕種區 <input type="checkbox"/> 農耕施作區 <input type="checkbox"/> 抑制揚塵工法施作區 <input checked="" type="checkbox"/> 其他: <u>稻草蓆</u> (<input type="checkbox"/> 灘地灑水 <input checked="" type="checkbox"/> 綠覆蓋 <input checked="" type="checkbox"/> 水覆蓋 <input type="checkbox"/> 防風林 <input type="checkbox"/> 防塵網 <input type="checkbox"/> 培厚 <input type="checkbox"/> 疏濬)		
主要裸露灘地	<input checked="" type="checkbox"/> 上游 (<input type="checkbox"/> 北岸 <input type="checkbox"/> 河道中 <input checked="" type="checkbox"/> 南岸) / <input checked="" type="checkbox"/> 下游 (<input type="checkbox"/> 北岸 <input type="checkbox"/> 河道中 <input checked="" type="checkbox"/> 南岸)		
現地氣象資料	1. 現地風速: _____ 5.6 _____ m/s 2. 現地風向: _____ 5 _____ (degrees)		
現場地形 描述	現地風速大，河道水位正常，無人耕種區水綠覆良好，上下游河道中稻草蓆鋪設良好，上下游南岸裸露面積較大，風大時有揚塵之虞，今日無揚塵發生。		
備註			

110 年度雲林縣濁水溪河川揚塵監測宣導暨環境清理計畫

濁水溪河川揚塵現場巡查紀錄單

巡查表單編號	Y1epb-110-111	巡查日期	110 年 11 月 25 日 星期四
現場 照片	 <p>2021.11.25</p>	 <p>2021.11.25</p>	
	 <p>2021.11.25</p>	 <p>2021.11.25</p>	
	 <p>2021.11.25</p>	 <p>2021.11.25</p>	
	 <p>2021.11.25</p>	 <p>2021.11.25</p>	

巡查人員：

計畫經理：








110 年度雲林縣濁水溪河川揚塵監測宣導暨環境清理計畫

濁水溪河川揚塵現場巡查紀錄單

巡查表單編號	Y1epb-110-112		
巡查日期	110 年 11 月 25 日 星期四	巡查人員	
巡查原因	<input type="checkbox"/> 濁水溪揚塵 <input type="checkbox"/> 空氣品質劣化 <input type="checkbox"/> 沙塵暴 <input checked="" type="checkbox"/> 例行性巡查		
揚塵狀況 (能見度)	<input checked="" type="checkbox"/> 無揚塵 <input type="checkbox"/> 輕微揚塵 <input type="checkbox"/> 中度揚塵 <input type="checkbox"/> 嚴重揚塵 <input type="checkbox"/> 非常嚴重揚塵 (10KM 外) (5-10KM) (1-5 KM) (1 KM 內) (500 M 內)		
環保署 監測站 空氣品質 狀況描述	崙背測站監測資料(時間 10 : 00)		麥寮測站監測資料(時間 10 : 00)
	PM ₁₀ 濃度: _____ 38 _____ $\mu\text{g}/\text{m}^3$ PM _{2.5} 濃度: _____ 11 _____ $\mu\text{g}/\text{m}^3$ 風速: _____ 2.4 _____ m/s 風向: _____ 8 _____		PM ₁₀ 濃度: _____ 27 _____ $\mu\text{g}/\text{m}^3$ PM _{2.5} 濃度: _____ 10 _____ $\mu\text{g}/\text{m}^3$ 風速: _____ 5.6 _____ m/s 風向: _____ 4 _____
巡查地點	<input type="checkbox"/> 西螺鎮溪州大橋上 <input type="checkbox"/> 二崙鄉 96 號越堤路(高鐵橋旁) <input type="checkbox"/> 二崙鄉自強大橋上 <input type="checkbox"/> 二崙鄉 74 號越堤路(二崙清潔隊) <input type="checkbox"/> 二崙鄉 64 號越堤路 <input type="checkbox"/> 崙背鄉 40 號越堤路(草湖社區) <input type="checkbox"/> 麥寮鄉西濱大橋上 <input checked="" type="checkbox"/> 麥寮鄉 10 號越堤路(出海口大沙洲)		
現地狀況 描述	<input checked="" type="checkbox"/> 無人耕種區 <input type="checkbox"/> 農耕施作區 <input checked="" type="checkbox"/> 抑制揚塵工法施作區 <input checked="" type="checkbox"/> 其他: _____ (<input checked="" type="checkbox"/> 灘地灑水 <input checked="" type="checkbox"/> 綠覆蓋 <input checked="" type="checkbox"/> 水覆蓋 <input checked="" type="checkbox"/> 防風林 <input type="checkbox"/> 防塵網 <input type="checkbox"/> 培厚 <input type="checkbox"/> 疏濬)		
主要裸露灘地	<input type="checkbox"/> 上游 (<input type="checkbox"/> 北岸 <input type="checkbox"/> 河道中 <input type="checkbox"/> 南岸) / <input type="checkbox"/> 下游 (<input type="checkbox"/> 北岸 <input type="checkbox"/> 河道中 <input type="checkbox"/> 南岸)		
現地氣象資料	1. 現地風速: _____ 3.6 _____ m/s 2. 現地風向: _____ 8 _____ (degrees)		
現場地形 描述	現地風速大，無人耕種區水綠覆良好，防風林狀況良好，現場抑制揚塵工法施作中，水線灘地灑水中，蛤蜊殼鋪設狀況良好，今日無揚塵發生。		
備註			

110 年度雲林縣濁水溪河川揚塵監測宣導暨環境清理計畫

濁水溪河川揚塵現場巡查紀錄單

巡查表單編號	Y1epb-110-112	巡查日期	110 年 11 月 25 日 星期四
現場 照片	 <p style="text-align: right; color: orange;">2021.11.25</p>	 <p style="text-align: right; color: orange;">2021.11.25</p>	
	 <p style="text-align: right; color: orange;">2021.11.25</p>	 <p style="text-align: right; color: orange;">2021.11.25</p>	
	 <p style="text-align: right; color: orange;">2021.11.25</p>	 <p style="text-align: right; color: orange;">2021.11.25</p>	
	 <p style="text-align: right; color: orange;">2021.11.25</p>	 <p style="text-align: right; color: orange;">2021.11.25</p>	

巡查人員：

計畫經理：