









110 年度雲林縣濁水溪河川揚塵監測宣導暨環境清理計畫

濁水溪河川揚塵現場巡查紀錄單

巡查表單編號	YLEPB-110-097		
巡查日期	110 年 11 月 22 日星期一	巡查人員	
巡查原因	<input checked="" type="checkbox"/> 濁水溪揚塵 <input type="checkbox"/> 空氣品質劣化 <input type="checkbox"/> 沙塵暴 <input type="checkbox"/> 例行性巡查		
揚塵狀況 (能見度)	<input checked="" type="checkbox"/> 無揚塵 <input type="checkbox"/> 輕微揚塵 <input type="checkbox"/> 中度揚塵 <input type="checkbox"/> 嚴重揚塵 <input type="checkbox"/> 非常嚴重揚塵 (10KM 外) (5-10KM) (1-5 KM) (1 KM 內) (500 M 內)		
環保署 監測站 空氣品質 狀況描述	崙背測站監測資料(時間 13:00)		麥寮測站監測資料(時間 13:00)
	PM ₁₀ 濃度: <u>166</u> $\mu\text{g}/\text{m}^3$ PM _{2.5} 濃度: <u>14</u> $\mu\text{g}/\text{m}^3$ 風速: <u>2.7</u> m/s 風向: <u>9</u>		PM ₁₀ 濃度: <u>246</u> $\mu\text{g}/\text{m}^3$ PM _{2.5} 濃度: <u>19</u> $\mu\text{g}/\text{m}^3$ 風速: <u>7.2</u> m/s 風向: <u>4</u>
巡查地點	<input checked="" type="checkbox"/> 西螺鎮溪州大橋上 <input type="checkbox"/> 二崙鄉 96 號越堤路(高鐵橋旁) <input type="checkbox"/> 二崙鄉自強大橋上 <input type="checkbox"/> 二崙鄉 74 號越堤路(二崙清潔隊) <input type="checkbox"/> 二崙鄉 64 號越堤路 <input type="checkbox"/> 崙背鄉 40 號越堤路(草湖社區) <input type="checkbox"/> 麥寮鄉西濱大橋上 <input type="checkbox"/> 麥寮鄉 10 號越堤路(出海口大沙洲)		
現地狀況 描述	<input checked="" type="checkbox"/> 無人耕種區 <input type="checkbox"/> 農耕施作區 <input checked="" type="checkbox"/> 抑制揚塵工法施作區 <input checked="" type="checkbox"/> 其他: <u>稻草蓆</u> (<input type="checkbox"/> 灘地灑水 <input checked="" type="checkbox"/> 綠覆蓋 <input checked="" type="checkbox"/> 水覆蓋 <input type="checkbox"/> 防風林 <input type="checkbox"/> 防塵網 <input checked="" type="checkbox"/> 培厚 <input type="checkbox"/> 疏濬)		
主要裸露灘地	<input checked="" type="checkbox"/> 上游 (<input type="checkbox"/> 北岸 <input type="checkbox"/> 河道中 <input checked="" type="checkbox"/> 南岸) / <input checked="" type="checkbox"/> 下游 (<input checked="" type="checkbox"/> 北岸 <input checked="" type="checkbox"/> 河道中 <input type="checkbox"/> 南岸)		
現地氣象資料	1. 現地風速: <u>4.0</u> m/s 2. 現地風向: <u>1</u> (degrees)		
現場地形 描述	現地風速約 4.0m/s，河道水位正常，河道中灘地培厚區稻草蓆覆蓋良好， 南北岸河道中灘地綠覆蓋良好，南岸攔水土堤便道狀況良好，目前無明 顯揚塵發生。		
備註			

110 年度雲林縣濁水溪河川揚塵監測宣導暨環境清理計畫

濁水溪河川揚塵現場巡查紀錄單

巡查表單編號	Ylep-110-097	巡查日期	110 年 11 月 22 日 星期一
現場 照片			
			
			
			

巡查人員：

計畫經理：






110 年度雲林縣濁水溪河川揚塵監測宣導暨環境清理計畫

濁水溪河川揚塵現場巡查紀錄單

巡查表單編號	YLEPB-110-098		
巡查日期	110 年 11 月 22 日 星期一	巡查人員	
巡查原因	<input checked="" type="checkbox"/> 濁水溪揚塵 <input type="checkbox"/> 空氣品質劣化 <input type="checkbox"/> 沙塵暴 <input type="checkbox"/> 例行性巡查		
揚塵狀況 (能見度)	<input type="checkbox"/> 無揚塵 <input checked="" type="checkbox"/> 輕微揚塵 <input type="checkbox"/> 中度揚塵 <input type="checkbox"/> 嚴重揚塵 <input type="checkbox"/> 非常嚴重揚塵 (10KM 外) (5-10KM) (1-5 KM) (1 KM 內) (500 M 內)		
環保署 監測站 空氣品質 狀況描述	崙背測站監測資料(時間 13:00)		麥寮測站監測資料(時間 13:00)
	PM ₁₀ 濃度: <u>166</u> $\mu\text{g}/\text{m}^3$ PM _{2.5} 濃度: <u>14</u> $\mu\text{g}/\text{m}^3$ 風速: <u>2.7</u> m/s 風向: <u>9</u>		PM ₁₀ 濃度: <u>246</u> $\mu\text{g}/\text{m}^3$ PM _{2.5} 濃度: <u>19</u> $\mu\text{g}/\text{m}^3$ 風速: <u>7.2</u> m/s 風向: <u>4</u>
巡查地點	<input type="checkbox"/> 西螺鎮溪州大橋上 <input checked="" type="checkbox"/> 二崙鄉 96 號越堤路(高鐵橋旁) <input type="checkbox"/> 二崙鄉自強大橋上 <input type="checkbox"/> 二崙鄉 74 號越堤路(二崙清潔隊) <input type="checkbox"/> 二崙鄉 64 號越堤路 <input type="checkbox"/> 崙背鄉 40 號越堤路(草湖社區) <input type="checkbox"/> 麥寮鄉西濱大橋上 <input type="checkbox"/> 麥寮鄉 10 號越堤路(出海口大沙洲)		
現地狀況 描述	<input checked="" type="checkbox"/> 無人耕種區 <input checked="" type="checkbox"/> 農耕施作區 <input checked="" type="checkbox"/> 抑制揚塵工法施作區 <input type="checkbox"/> 其他: _____ (<input type="checkbox"/> 灘地灑水 <input type="checkbox"/> 綠覆蓋 <input checked="" type="checkbox"/> 水覆蓋 <input type="checkbox"/> 防風林 <input type="checkbox"/> 防塵網 <input type="checkbox"/> 培厚 <input checked="" type="checkbox"/> 疏濬)		
主要裸露灘地	<input type="checkbox"/> 上游 (<input type="checkbox"/> 北岸 <input type="checkbox"/> 河道中 <input type="checkbox"/> 南岸) / <input checked="" type="checkbox"/> 下游 (<input checked="" type="checkbox"/> 北岸 <input checked="" type="checkbox"/> 河道中 <input type="checkbox"/> 南岸)		
現地氣象資料	1. 現地風速: <u>4.6</u> m/s 2. 現地風向: <u>5</u> (degrees)		
現場地形 描述	現地風速約 4.6m/s，北風，現地已有設置攔水土堤，下游河中島裸露地浮出，現地風速大，河道水位正常，農耕施作區狀況良好，河道北岸施工中，目前有輕微揚塵發生。		
備註			

110 年度雲林縣濁水溪河川揚塵監測宣導暨環境清理計畫

濁水溪河川揚塵現場巡查紀錄單

巡查表單編號	Ylep-110-098	巡查日期	110 年 11 月 22 日 星期一
現場 照片			
			
			
			

巡查人員：

計畫經理：









110 年度雲林縣濁水溪河川揚塵監測宣導暨環境清理計畫

濁水溪河川揚塵現場巡查紀錄單

巡查表單編號	YLEPB-110-099		
巡查日期	110 年 11 月 22 日星期一	巡查人員	
巡查原因	<input checked="" type="checkbox"/> 濁水溪揚塵 <input type="checkbox"/> 空氣品質劣化 <input type="checkbox"/> 沙塵暴 <input type="checkbox"/> 例行性巡查		
揚塵狀況 (能見度)	<input type="checkbox"/> 無揚塵 <input checked="" type="checkbox"/> 輕微揚塵 <input type="checkbox"/> 中度揚塵 <input type="checkbox"/> 嚴重揚塵 <input type="checkbox"/> 非常嚴重揚塵 (10KM 外) (5-10KM) (1-5 KM) (1 KM 內) (500 M 內)		
環保署 監測站 空氣品質 狀況描述	崙背測站監測資料(時間 13:00)		麥寮測站監測資料(時間 13:00)
	PM ₁₀ 濃度: <u>166</u> $\mu\text{g}/\text{m}^3$ PM _{2.5} 濃度: <u>14</u> $\mu\text{g}/\text{m}^3$ 風速: <u>2.7</u> m/s 風向: <u>9</u>		PM ₁₀ 濃度: <u>246</u> $\mu\text{g}/\text{m}^3$ PM _{2.5} 濃度: <u>19</u> $\mu\text{g}/\text{m}^3$ 風速: <u>7.2</u> m/s 風向: <u>4</u>
巡查地點	<input type="checkbox"/> 西螺鎮溪州大橋上 <input type="checkbox"/> 二崙鄉 96 號越堤路(高鐵橋旁) <input checked="" type="checkbox"/> 二崙鄉自強大橋上 <input type="checkbox"/> 二崙鄉 74 號越堤路(二崙清潔隊) <input type="checkbox"/> 二崙鄉 64 號越堤路 <input type="checkbox"/> 崙背鄉 40 號越堤路(草湖社區) <input type="checkbox"/> 麥寮鄉西濱大橋上 <input type="checkbox"/> 麥寮鄉 10 號越堤路(出海口大沙洲)		
現地狀況 描述	<input checked="" type="checkbox"/> 無人耕種區 <input checked="" type="checkbox"/> 農耕施作區 <input checked="" type="checkbox"/> 抑制揚塵工法施作區 <input checked="" type="checkbox"/> 其他: <u>稻草蓆</u> (<input checked="" type="checkbox"/> 灘地灑水 <input type="checkbox"/> 綠覆蓋 <input type="checkbox"/> 水覆蓋 <input type="checkbox"/> 防風林 <input type="checkbox"/> 防塵網 <input type="checkbox"/> 培厚 <input type="checkbox"/> 疏濬)		
主要裸露灘地	<input checked="" type="checkbox"/> 上游 (<input type="checkbox"/> 北岸 <input type="checkbox"/> 河道中 <input checked="" type="checkbox"/> 南岸) / <input checked="" type="checkbox"/> 下游 (<input checked="" type="checkbox"/> 北岸 <input checked="" type="checkbox"/> 河道中 <input checked="" type="checkbox"/> 南岸)		
現地氣象資料	1. 現地風速: <u>5.9</u> m/s 2. 現地風向: <u>5</u> (degrees)		
現場地形 描述	現地風速約 5.9m/s，北風，主要裸露地區域於自強大橋下游河道中裸露地，然該區已於北岸 39 號越堤路稻草蓆鋪設 5 公頃及簡易灑水設備，河道水位正常，無人耕種區與農耕施作區大部分都有乾草和自然植生，河道中上游稻草蓆鋪設中，下游河道中裸露地、電塔區域發生輕微揚塵。		
備註			

110 年度雲林縣濁水溪河川揚塵監測宣導暨環境清理計畫

濁水溪河川揚塵現場巡查紀錄單

巡查表單編號	Ylep110-099	巡查日期	110 年 11 月 22 日 星期一
現場 照片	 <p>2021.11.22</p>	 <p>2021.11.22</p>	
	 <p>2021.11.22</p>	 <p>2021.11.22</p>	
	 <p>2021.11.22</p>	 <p>2021.11.22</p>	
	 <p>2021.11.22</p>	 <p>2021.11.22</p>	

巡查人員：

計畫經理：

110 年度雲林縣濁水溪河川揚塵監測宣導暨環境清理計畫

濁水溪河川揚塵現場巡查紀錄單

巡查表單編號	YLEPB-110-100		
巡查日期	110 年 11 月 22 日星期一	巡查人員	
巡查原因	<input checked="" type="checkbox"/> 濁水溪揚塵 <input type="checkbox"/> 空氣品質劣化 <input type="checkbox"/> 沙塵暴 <input type="checkbox"/> 例行性巡查		
揚塵狀況 (能見度)	<input type="checkbox"/> 無揚塵 <input type="checkbox"/> 輕微揚塵 <input checked="" type="checkbox"/> 中度揚塵 <input type="checkbox"/> 嚴重揚塵 <input type="checkbox"/> 非常嚴重揚塵 (10KM 外) (5-10KM) (1-5 KM) (1 KM 內) (500 M 內)		
環保署 監測站 空氣品質 狀況描述	崙背測站監測資料(時間 13:00)		麥寮測站監測資料(時間 13:00)
	PM ₁₀ 濃度: <u>166</u> $\mu\text{g}/\text{m}^3$ PM _{2.5} 濃度: <u>14</u> $\mu\text{g}/\text{m}^3$ 風速: <u>2.7</u> m/s 風向: <u>9</u>		PM ₁₀ 濃度: <u>246</u> $\mu\text{g}/\text{m}^3$ PM _{2.5} 濃度: <u>19</u> $\mu\text{g}/\text{m}^3$ 風速: <u>7.2</u> m/s 風向: <u>4</u>
巡查地點	<input type="checkbox"/> 西螺鎮溪州大橋上 <input type="checkbox"/> 二崙鄉 96 號越堤路(高鐵橋旁) <input type="checkbox"/> 二崙鄉自強大橋上 <input checked="" type="checkbox"/> 二崙鄉 74 號越堤路(二崙清潔隊) <input type="checkbox"/> 二崙鄉 64 號越堤路 <input type="checkbox"/> 崙背鄉 40 號越堤路(草湖社區) <input type="checkbox"/> 麥寮鄉西濱大橋上 <input type="checkbox"/> 麥寮鄉 10 號越堤路(出海口大沙洲)		
現地狀況 描述	<input checked="" type="checkbox"/> 無人耕種區 <input type="checkbox"/> 農耕施作區 <input checked="" type="checkbox"/> 抑制揚塵工法施作區 <input type="checkbox"/> 其他: _____ (<input checked="" type="checkbox"/> 灘地灑水 <input checked="" type="checkbox"/> 綠覆蓋 <input checked="" type="checkbox"/> 水覆蓋 <input type="checkbox"/> 防風林 <input type="checkbox"/> 防塵網 <input checked="" type="checkbox"/> 培厚 <input checked="" type="checkbox"/> 疏濬)		
主要裸露灘地	<input checked="" type="checkbox"/> 上游 (<input type="checkbox"/> 北岸 <input checked="" type="checkbox"/> 河道中 <input checked="" type="checkbox"/> 南岸) / <input checked="" type="checkbox"/> 下游 (<input type="checkbox"/> 北岸 <input type="checkbox"/> 河道中 <input checked="" type="checkbox"/> 南岸)		
現地氣象資料	1. 現地風速: <u>5.6</u> m/s 2. 現地風向: <u>2</u> (degrees)		
現場地形 描述	瞬間風速約 5.6m/s，北風，該區河道中電塔附近裸露地、二崙自強大橋下游北岸灘地雖有水覆蓋工法施作但仍有超過 20 公頃裸露，現地風速大，現場有機具位於攔水土堤內與河床便道上進行灑水作業，現場有明顯揚塵發生。		
備註			

110 年度雲林縣濁水溪河川揚塵監測宣導暨環境清理計畫

濁水溪河川揚塵現場巡查紀錄單

巡查表單編號	Ylep-110-100	巡查日期	110 年 11 月 22 日 星期一
現場 照片	 <p>2021.11.22</p>	 <p>2021.11.22</p>	
	 <p>2021.11.22</p>	 <p>2021.11.22</p>	
	 <p>2021.11.22</p>	 <p>2021.11.22</p>	
	 <p>2021.11.22</p>	 <p>2021.11.22</p>	

巡查人員：

計畫經理：

110 年度雲林縣濁水溪河川揚塵監測宣導暨環境清理計畫

濁水溪河川揚塵現場巡查紀錄單

巡查表單編號	Ylep-110-101	巡查日期	110 年 11 月 22 日 星期一
現場 照片	 <p style="text-align: right; color: red;">2021.11.22</p>	 <p style="text-align: right; color: red;">2021.11.22</p>	
	 <p style="text-align: right; color: red;">2021.11.22</p>	 <p style="text-align: right; color: red;">2021.11.22</p>	
	 <p style="text-align: right; color: red;">2021.11.22</p>	 <p style="text-align: right; color: red;">2021.11.22</p>	
	 <p style="text-align: right; color: red;">2021.11.22</p>	 <p style="text-align: right; color: red;">2021.11.22</p>	

巡查人員：

計畫經理：









110 年度雲林縣濁水溪河川揚塵監測宣導暨環境清理計畫

濁水溪河川揚塵現場巡查紀錄單

巡查表單編號	YLEPB-110-102		
巡查日期	110 年 11 月 22 日星期一	巡查人員	
巡查原因	<input checked="" type="checkbox"/> 濁水溪揚塵 <input type="checkbox"/> 空氣品質劣化 <input type="checkbox"/> 沙塵暴 <input type="checkbox"/> 例行性巡查		
揚塵狀況 (能見度)	<input checked="" type="checkbox"/> 無揚塵 <input type="checkbox"/> 輕微揚塵 <input type="checkbox"/> 中度揚塵 <input type="checkbox"/> 嚴重揚塵 <input type="checkbox"/> 非常嚴重揚塵 (10KM 外) (5-10KM) (1-5 KM) (1 KM 內) (500 M 內)		
環保署 監測站 空氣品質 狀況描述	崙背測站監測資料(時間 13:00)		麥寮測站監測資料(時間 13:00)
	PM ₁₀ 濃度: <u>166</u> $\mu\text{g}/\text{m}^3$ PM _{2.5} 濃度: <u>14</u> $\mu\text{g}/\text{m}^3$ 風速: <u>2.7</u> m/s 風向: <u>9</u>		PM ₁₀ 濃度: <u>246</u> $\mu\text{g}/\text{m}^3$ PM _{2.5} 濃度: <u>19</u> $\mu\text{g}/\text{m}^3$ 風速: <u>7.2</u> m/s 風向: <u>4</u>
巡查地點	<input type="checkbox"/> 西螺鎮溪州大橋上 <input type="checkbox"/> 二崙鄉 96 號越堤路(高鐵橋旁) <input type="checkbox"/> 二崙鄉自強大橋上 <input type="checkbox"/> 二崙鄉 74 號越堤路(二崙清潔隊) <input type="checkbox"/> 二崙鄉 64 號越堤路 <input checked="" type="checkbox"/> 崙背鄉 40 號越堤路(草湖社區) <input type="checkbox"/> 麥寮鄉西濱大橋上 <input type="checkbox"/> 麥寮鄉 10 號越堤路(出海口大沙洲)		
現地狀況 描述	<input checked="" type="checkbox"/> 無人耕種區 <input checked="" type="checkbox"/> 農耕施作區 <input checked="" type="checkbox"/> 抑制揚塵工法施作區 <input type="checkbox"/> 其他: _____ (<input type="checkbox"/> 灘地灑水 <input type="checkbox"/> 綠覆蓋 <input type="checkbox"/> 水覆蓋 <input checked="" type="checkbox"/> 防風林 <input type="checkbox"/> 防塵網 <input type="checkbox"/> 培厚 <input type="checkbox"/> 疏濬)		
主要裸露灘地	<input checked="" type="checkbox"/> 上游 (<input type="checkbox"/> 北岸 <input checked="" type="checkbox"/> 河道中 <input type="checkbox"/> 南岸) / <input checked="" type="checkbox"/> 下游 (<input type="checkbox"/> 北岸 <input checked="" type="checkbox"/> 河道中 <input type="checkbox"/> 南岸)		
現地氣象資料	1. 現地風速: <u>10.2</u> m/s 2. 現地風向: <u>359</u> (degrees)		
現場地形 描述	現地風速 10.2m/s，風向北風，河道水位正常，無人耕種區綠覆良好，農耕施作區狀況良好，現場防風林植生狀況良好，現場有機具停留，河中島灘地有明顯揚塵發生。		
備註			

110 年度雲林縣濁水溪河川揚塵監測宣導暨環境清理計畫

濁水溪河川揚塵現場巡查紀錄單

巡查表單編號	Ylep-110-102	巡查日期	110 年 11 月 22 日 星期一
現場 照片	 <p style="text-align: right; color: red;">2021.11.22</p>	 <p style="text-align: right; color: red;">2021.11.22</p>	
	 <p style="text-align: right; color: red;">2021.11.22</p>	 <p style="text-align: right; color: red;">2021.11.22</p>	
	 <p style="text-align: right; color: red;">2021.11.22</p>	 <p style="text-align: right; color: red;">2021.11.22</p>	
	 <p style="text-align: right; color: red;">2021.11.22</p>	 <p style="text-align: right; color: red;">2021.11.22</p>	

巡查人員：

計畫經理：









110 年度雲林縣濁水溪河川揚塵監測宣導暨環境清理計畫

濁水溪河川揚塵現場巡查紀錄單

巡查表單編號	YLEPB-110-103		
巡查日期	110 年 11 月 22 日星期一	巡查人員	
巡查原因	<input checked="" type="checkbox"/> 濁水溪揚塵 <input type="checkbox"/> 空氣品質劣化 <input type="checkbox"/> 沙塵暴 <input type="checkbox"/> 例行性巡查		
揚塵狀況 (能見度)	<input type="checkbox"/> 無揚塵 <input checked="" type="checkbox"/> 輕微揚塵 <input type="checkbox"/> 中度揚塵 <input type="checkbox"/> 嚴重揚塵 <input type="checkbox"/> 非常嚴重揚塵 (10KM 外) (5-10KM) (1-5 KM) (1 KM 內) (500 M 內)		
環保署 監測站 空氣品質 狀況描述	崙背測站監測資料(時間 13:00)		麥寮測站監測資料(時間 13:00)
	PM ₁₀ 濃度: <u>166</u> $\mu\text{g}/\text{m}^3$ PM _{2.5} 濃度: <u>14</u> $\mu\text{g}/\text{m}^3$ 風速: <u>2.7</u> m/s 風向: <u>9</u>		PM ₁₀ 濃度: <u>246</u> $\mu\text{g}/\text{m}^3$ PM _{2.5} 濃度: <u>19</u> $\mu\text{g}/\text{m}^3$ 風速: <u>7.2</u> m/s 風向: <u>4</u>
巡查地點	<input type="checkbox"/> 西螺鎮溪州大橋上 <input type="checkbox"/> 二崙鄉 96 號越堤路(高鐵橋旁) <input type="checkbox"/> 二崙鄉自強大橋上 <input type="checkbox"/> 二崙鄉 74 號越堤路(二崙清潔隊) <input type="checkbox"/> 二崙鄉 64 號越堤路 <input type="checkbox"/> 崙背鄉 40 號越堤路(草湖社區) <input checked="" type="checkbox"/> 麥寮鄉西濱大橋上 <input type="checkbox"/> 麥寮鄉 10 號越堤路(出海口大沙洲)		
現地狀況 描述	<input type="checkbox"/> 無人耕種區 <input type="checkbox"/> 農耕施作區 <input checked="" type="checkbox"/> 抑制揚塵工法施作區 <input checked="" type="checkbox"/> 其他: <u>稻草蓆</u> (<input type="checkbox"/> 灘地灑水 <input type="checkbox"/> 綠覆蓋 <input checked="" type="checkbox"/> 水覆蓋 <input type="checkbox"/> 防風林 <input checked="" type="checkbox"/> 防塵網 <input type="checkbox"/> 培厚 <input checked="" type="checkbox"/> 疏濬)		
主要裸露灘地	<input checked="" type="checkbox"/> 上游 (<input type="checkbox"/> 北岸 <input checked="" type="checkbox"/> 河道中 <input type="checkbox"/> 南岸) / <input checked="" type="checkbox"/> 下游 (<input checked="" type="checkbox"/> 北岸 <input checked="" type="checkbox"/> 河道中 <input checked="" type="checkbox"/> 南岸)		
現地氣象資料	1. 現地風速: <u>12.4</u> m/s 2. 現地風向: <u>357</u> (degrees)		
現場地形 描述	現地風速 12.4m/s, 風向北風, 河道水位高, 上游攔水土提蓄水狀況良好, 稻草蓆狀況良好且有部分野生綠覆生長, 橋下河中島灘地與北岸未鋪設工法之裸露地有明顯揚塵發生。		
備註			

110 年度雲林縣濁水溪河川揚塵監測宣導暨環境清理計畫

濁水溪河川揚塵現場巡查紀錄單

巡查表單編號	Ylep-110-103	巡查日期	110 年 11 月 22 日 星期一
現場 照片	 <p style="text-align: right; color: red;">2021.11.22</p>	 <p style="text-align: right; color: red;">2021.11.22</p>	
	 <p style="text-align: right; color: red;">2021.11.22</p>	 <p style="text-align: right; color: red;">2021.11.22</p>	
	 <p style="text-align: right; color: red;">2021.11.22</p>	 <p style="text-align: right; color: red;">2021.11.22</p>	
	 <p style="text-align: right; color: red;">2021.11.22</p>	 <p style="text-align: right; color: red;">2021.11.22</p>	

巡查人員：

計畫經理：









110 年度雲林縣濁水溪河川揚塵監測宣導暨環境清理計畫

濁水溪河川揚塵現場巡查紀錄單

巡查表單編號	YLEPB-110-104		
巡查日期	110 年 11 月 22 日星期一	巡查人員	
巡查原因	<input checked="" type="checkbox"/> 濁水溪揚塵 <input type="checkbox"/> 空氣品質劣化 <input type="checkbox"/> 沙塵暴 <input type="checkbox"/> 例行性巡查		
揚塵狀況 (能見度)	<input type="checkbox"/> 無揚塵 <input checked="" type="checkbox"/> 輕微揚塵 <input type="checkbox"/> 中度揚塵 <input type="checkbox"/> 嚴重揚塵 <input type="checkbox"/> 非常嚴重揚塵 (10KM 外) (5-10KM) (1-5 KM) (1 KM 內) (500 M 內)		
環保署 監測站 空氣品質 狀況描述	崙背測站監測資料(時間 13:00)		麥寮測站監測資料(時間 13:00)
	PM ₁₀ 濃度: <u>166</u> $\mu\text{g}/\text{m}^3$ PM _{2.5} 濃度: <u>14</u> $\mu\text{g}/\text{m}^3$ 風速: <u>2.7</u> m/s 風向: <u>9</u>		PM ₁₀ 濃度: <u>246</u> $\mu\text{g}/\text{m}^3$ PM _{2.5} 濃度: <u>19</u> $\mu\text{g}/\text{m}^3$ 風速: <u>7.2</u> m/s 風向: <u>4</u>
巡查地點	<input type="checkbox"/> 西螺鎮溪州大橋上 <input type="checkbox"/> 二崙鄉 96 號越堤路(高鐵橋旁) <input type="checkbox"/> 二崙鄉自強大橋上 <input type="checkbox"/> 二崙鄉 74 號越堤路(二崙清潔隊) <input type="checkbox"/> 二崙鄉 64 號越堤路 <input type="checkbox"/> 崙背鄉 40 號越堤路(草湖社區) <input type="checkbox"/> 麥寮鄉西濱大橋上 <input checked="" type="checkbox"/> 麥寮鄉 10 號越堤路(出海口大沙洲)		
現地狀況 描述	<input checked="" type="checkbox"/> 無人耕種區 <input type="checkbox"/> 農耕施作區 <input checked="" type="checkbox"/> 抑制揚塵工法施作區 <input type="checkbox"/> 其他: _____ (<input checked="" type="checkbox"/> 灘地灑水 <input checked="" type="checkbox"/> 綠覆蓋 <input type="checkbox"/> 水覆蓋 <input type="checkbox"/> 防風林 <input checked="" type="checkbox"/> 防塵網 <input type="checkbox"/> 培厚 <input type="checkbox"/> 疏濬)		
主要裸露灘地	<input checked="" type="checkbox"/> 上游 (<input checked="" type="checkbox"/> 北岸 <input checked="" type="checkbox"/> 河道中 <input type="checkbox"/> 南岸) / <input checked="" type="checkbox"/> 下游 (<input type="checkbox"/> 北岸 <input checked="" type="checkbox"/> 河道中 <input checked="" type="checkbox"/> 南岸)		
現地氣象資料	1. 現地風速: <u>9.2</u> m/s 2. 現地風向: <u>5</u> (degrees)		
現場地形 描述	現地風速 9.2m/s，風向北風，無人耕種區綠覆良好，簡易灑水設施與一號水井系統狀況正常持續灑水作業中，河道中裸露地有揚塵，下游雖已鋪設防塵網，下游河道中裸露地仍有明顯揚塵。		
備註			

110 年度雲林縣濁水溪河川揚塵監測宣導暨環境清理計畫

濁水溪河川揚塵現場巡查紀錄單

巡查表單編號	Ylep-110-104	巡查日期	110 年 11 月 22 日 星期一
現場 照片	 <p>2021.11.22</p>	 <p>2021.11.22</p>	
	 <p>2021.11.22</p>	 <p>2021.11.22</p>	
	 <p>2021.11.22</p>	 <p>2021.11.22</p>	
	 <p>2021.11.22</p>	 <p>2021.11.22</p>	

巡查人員：

計畫經理：