









# 110 年度雲林縣濁水溪河川揚塵監測宣導暨環境清理計畫

## 濁水溪河川揚塵現場巡查紀錄單

巡查表單編號	YLEPB-110-081		
巡查日期	110 年 11 月 09 日星期二	巡查人員	
巡查原因	<input checked="" type="checkbox"/> 濁水溪揚塵 <input type="checkbox"/> 空氣品質劣化 <input type="checkbox"/> 沙塵暴 <input type="checkbox"/> 例行性巡查		
揚塵狀況 (能見度)	<input checked="" type="checkbox"/> 無揚塵 <input type="checkbox"/> 輕微揚塵 <input type="checkbox"/> 中度揚塵 <input type="checkbox"/> 嚴重揚塵 <input type="checkbox"/> 非常嚴重揚塵 (10KM 外)    (5-10KM)    (1-5 KM)    (1 KM 內)    (500 M 內)		
環保署 監測站 空氣品質 狀況描述	崙背測站監測資料(時間 12:00 )		麥寮測站監測資料(時間 12:00 )
	PM <sub>10</sub> 濃度: _____ 62 _____ μg/m <sup>3</sup> PM <sub>2.5</sub> 濃度: _____ 21 _____ μg/m <sup>3</sup> 風速: _____ 0.5 _____ m/s 風向: _____ 347 _____		PM <sub>10</sub> 濃度: _____ 103 _____ μg/m <sup>3</sup> PM <sub>2.5</sub> 濃度: _____ 18 _____ μg/m <sup>3</sup> 風速: _____ 4.1 _____ m/s 風向: _____ 1 _____
巡查地點	<input checked="" type="checkbox"/> 西螺鎮溪州大橋上 <input type="checkbox"/> 二崙鄉自強大橋上 <input type="checkbox"/> 二崙鄉 64 號越堤路 <input type="checkbox"/> 麥寮鄉西濱大橋上 <input type="checkbox"/> 二崙鄉 96 號越堤路(高鐵橋旁) <input type="checkbox"/> 二崙鄉 74 號越堤路(二崙清潔隊) <input type="checkbox"/> 崙背鄉 40 號越堤路(草湖社區) <input type="checkbox"/> 麥寮鄉 10 號越堤路(出海口大沙洲)		
現地狀況 描述	<input checked="" type="checkbox"/> 無人耕種區 <input type="checkbox"/> 農耕施作區 <input checked="" type="checkbox"/> 抑制揚塵工法施作區 <input checked="" type="checkbox"/> 其他: <u>稻草蓆</u> ( <input type="checkbox"/> 灘地灑水 <input checked="" type="checkbox"/> 綠覆蓋 <input checked="" type="checkbox"/> 水覆蓋 <input type="checkbox"/> 防風林 <input type="checkbox"/> 防塵網 <input checked="" type="checkbox"/> 培厚 <input type="checkbox"/> 疏濬 )		
主要裸露灘地	<input checked="" type="checkbox"/> 上游 ( <input type="checkbox"/> 北岸 <input type="checkbox"/> 河道中 <input checked="" type="checkbox"/> 南岸 ) / <input checked="" type="checkbox"/> 下游 ( <input checked="" type="checkbox"/> 北岸 <input checked="" type="checkbox"/> 河道中 <input type="checkbox"/> 南岸 )		
現地氣象資料	1. 現地風速: _____ 6.1 _____ m/s                      2. 現地風向: _____ 355 _____ (degrees)		
現場地形 描述	現地風速約 1.5m/s，北風，現地風速小，河道水位正常，河道中灘地培厚區稻草蓆覆蓋良好，南北岸河道中灘地綠覆蓋良好，南岸攔水土堤便道狀況良好，目前無明顯揚塵發生。		
備註			

# 110 年度雲林縣濁水溪河川揚塵監測宣導暨環境清理計畫

## 濁水溪河川揚塵現場巡查紀錄單

巡查表單編號	Ylep-110-081	巡查日期	110 年 11 月 09 日 星期二
現場 照片			
			
			
			

巡查人員：

計畫經理：

# 110 年度雲林縣濁水溪河川揚塵監測宣導暨環境清理計畫

## 濁水溪河川揚塵現場巡查紀錄單

巡查表單編號	YLEPB-110-082		
巡查日期	110 年 11 月 09 日 星期二	巡查人員	
巡查原因	<input checked="" type="checkbox"/> 濁水溪揚塵 <input type="checkbox"/> 空氣品質劣化 <input type="checkbox"/> 沙塵暴 <input type="checkbox"/> 例行性巡查		
揚塵狀況 (能見度)	<input checked="" type="checkbox"/> 無揚塵 <input type="checkbox"/> 輕微揚塵 <input type="checkbox"/> 中度揚塵 <input type="checkbox"/> 嚴重揚塵 <input type="checkbox"/> 非常嚴重揚塵 (10KM 外)    (5-10KM)    (1-5 KM)    (1 KM 內)    (500 M 內)		
環保署 監測站 空氣品質 狀況描述	崙背測站監測資料(時間 12:00 )		麥寮測站監測資料(時間 12:00 )
	PM <sub>10</sub> 濃度: _____ 62 _____ μg/m <sup>3</sup> PM <sub>2.5</sub> 濃度: _____ 21 _____ μg/m <sup>3</sup> 風速: _____ 0.5 _____ m/s 風向: _____ 347 _____		PM <sub>10</sub> 濃度: _____ 103 _____ μg/m <sup>3</sup> PM <sub>2.5</sub> 濃度: _____ 18 _____ μg/m <sup>3</sup> 風速: _____ 4.1 _____ m/s 風向: _____ 1 _____
巡查地點	<input type="checkbox"/> 西螺鎮溪州大橋上 <input checked="" type="checkbox"/> 二崙鄉 96 號越堤路(高鐵橋旁) <input type="checkbox"/> 二崙鄉自強大橋上 <input type="checkbox"/> 二崙鄉 74 號越堤路(二崙清潔隊) <input type="checkbox"/> 二崙鄉 64 號越堤路 <input type="checkbox"/> 崙背鄉 40 號越堤路(草湖社區) <input type="checkbox"/> 麥寮鄉西濱大橋上 <input type="checkbox"/> 麥寮鄉 10 號越堤路(出海口大沙洲)		
現地狀況 描述	<input checked="" type="checkbox"/> 無人耕種區 <input checked="" type="checkbox"/> 農耕施作區 <input checked="" type="checkbox"/> 抑制揚塵工法施作區 <input type="checkbox"/> 其他: _____ ( <input type="checkbox"/> 灘地灑水 <input type="checkbox"/> 綠覆蓋 <input checked="" type="checkbox"/> 水覆蓋 <input type="checkbox"/> 防風林 <input type="checkbox"/> 防塵網 <input type="checkbox"/> 培厚 <input checked="" type="checkbox"/> 疏濬 )		
主要裸露灘地	<input type="checkbox"/> 上游 ( <input type="checkbox"/> 北岸 <input type="checkbox"/> 河道中 <input type="checkbox"/> 南岸 ) / <input checked="" type="checkbox"/> 下游 ( <input checked="" type="checkbox"/> 北岸 <input checked="" type="checkbox"/> 河道中 <input type="checkbox"/> 南岸 )		
現地氣象資料	1. 現地風速: _____ 8.8 _____ m/s                  2. 現地風向: _____ 1 _____ (degrees)		
現場地形 描述	現地風速約 2.9m/s，北風，現地已有設置攔水土堤，部分裸露區，現地風速小，河道水位正常，農耕施作區狀況良好，河道北岸施工中，目前無明顯揚塵發生。		
備註			

# 110 年度雲林縣濁水溪河川揚塵監測宣導暨環境清理計畫

## 濁水溪河川揚塵現場巡查紀錄單

巡查表單編號	Ylep-110-082	巡查日期	110 年 11 月 09 日 星期二
現場 照片	 <p style="text-align: right; color: red;">2021.11.09</p>	 <p style="text-align: right; color: red;">2021.11.09</p>	
	 <p style="text-align: right; color: red;">2021.11.09</p>	 <p style="text-align: right; color: red;">2021.11.09</p>	
	 <p style="text-align: right; color: red;">2021.11.09</p>	 <p style="text-align: right; color: red;">2021.11.09</p>	
	 <p style="text-align: right; color: red;">2021.11.09</p>	 <p style="text-align: right; color: red;">2021.11.09</p>	

巡查人員：

計畫經理：









# 110 年度雲林縣濁水溪河川揚塵監測宣導暨環境清理計畫

## 濁水溪河川揚塵現場巡查紀錄單

巡查表單編號	YLEPB-110-083		
巡查日期	110 年 11 月 09 日星期二	巡查人員	
巡查原因	<input checked="" type="checkbox"/> 濁水溪揚塵 <input type="checkbox"/> 空氣品質劣化 <input type="checkbox"/> 沙塵暴 <input type="checkbox"/> 例行性巡查		
揚塵狀況 (能見度)	<input type="checkbox"/> 無揚塵 <input checked="" type="checkbox"/> 輕微揚塵 <input type="checkbox"/> 中度揚塵 <input type="checkbox"/> 嚴重揚塵 <input type="checkbox"/> 非常嚴重揚塵 (10KM 外)    (5-10KM)    (1-5 KM)    (1 KM 內)    (500 M 內)		
環保署 監測站 空氣品質 狀況描述	崙背測站監測資料(時間 12:00 )		麥寮測站監測資料(時間 12:00 )
	PM <sub>10</sub> 濃度: <u>62</u> $\mu\text{g}/\text{m}^3$ PM <sub>2.5</sub> 濃度: <u>21</u> $\mu\text{g}/\text{m}^3$ 風速: <u>0.5</u> m/s 風向: <u>347</u>		PM <sub>10</sub> 濃度: <u>103</u> $\mu\text{g}/\text{m}^3$ PM <sub>2.5</sub> 濃度: <u>18</u> $\mu\text{g}/\text{m}^3$ 風速: <u>4.1</u> m/s 風向: <u>1</u>
巡查地點	<input type="checkbox"/> 西螺鎮溪州大橋上 <input type="checkbox"/> 二崙鄉 96 號越堤路(高鐵橋旁) <input checked="" type="checkbox"/> 二崙鄉自強大橋上 <input type="checkbox"/> 二崙鄉 74 號越堤路(二崙清潔隊) <input type="checkbox"/> 二崙鄉 64 號越堤路 <input type="checkbox"/> 崙背鄉 40 號越堤路(草湖社區) <input type="checkbox"/> 麥寮鄉西濱大橋上 <input type="checkbox"/> 麥寮鄉 10 號越堤路(出海口大沙洲)		
現地狀況 描述	<input checked="" type="checkbox"/> 無人耕種區 <input checked="" type="checkbox"/> 農耕施作區 <input checked="" type="checkbox"/> 抑制揚塵工法施作區 <input checked="" type="checkbox"/> 其他: <u>稻草蓆</u> ( <input checked="" type="checkbox"/> 灘地灑水 <input type="checkbox"/> 綠覆蓋 <input type="checkbox"/> 水覆蓋 <input type="checkbox"/> 防風林 <input type="checkbox"/> 防塵網 <input type="checkbox"/> 培厚 <input type="checkbox"/> 疏濬 )		
主要裸露灘地	<input checked="" type="checkbox"/> 上游 ( <input type="checkbox"/> 北岸 <input type="checkbox"/> 河道中 <input checked="" type="checkbox"/> 南岸 ) / <input checked="" type="checkbox"/> 下游 ( <input checked="" type="checkbox"/> 北岸 <input checked="" type="checkbox"/> 河道中 <input checked="" type="checkbox"/> 南岸 )		
現地氣象資料	1. 現地風速: <u>5.0</u> m/s                      2. 現地風向: <u>3</u> (degrees)		
現場地形 描述	現地風速約 2.9m/s，北風，主要裸露地區域於自強大橋下游河道中裸露地，然該區已於北岸 39 號越堤路稻草蓆鋪設 5 公頃及簡易灑水設備，河道水位正常，無人耕種區大部分都有乾草和自然植生，下游河道中裸露地、電塔發生輕微揚塵。		
備註			

# 110 年度雲林縣濁水溪河川揚塵監測宣導暨環境清理計畫

## 濁水溪河川揚塵現場巡查紀錄單

巡查表單編號	Ylep-110-083	巡查日期	110 年 11 月 09 日 星期二
現場 照片	 <p>2021.11.09</p>	 <p>2021.11.09</p>	
	 <p>2021.11.09</p>	 <p>2021.11.09</p>	
	 <p>2021.11.09</p>	 <p>2021.11.09</p>	
	 <p>2021.11.09</p>	 <p>2021.11.09</p>	

巡查人員：

計畫經理：






# 110 年度雲林縣濁水溪河川揚塵監測宣導暨環境清理計畫

## 濁水溪河川揚塵現場巡查紀錄單

巡查表單編號	YLEPB-110-084		
巡查日期	110 年 11 月 09 日星期二	巡查人員	
巡查原因	<input checked="" type="checkbox"/> 濁水溪揚塵 <input type="checkbox"/> 空氣品質劣化 <input type="checkbox"/> 沙塵暴 <input type="checkbox"/> 例行性巡查		
揚塵狀況 (能見度)	<input checked="" type="checkbox"/> 無揚塵 <input type="checkbox"/> 輕微揚塵 <input type="checkbox"/> 中度揚塵 <input type="checkbox"/> 嚴重揚塵 <input type="checkbox"/> 非常嚴重揚塵 (10KM 外)    (5-10KM)    (1-5 KM)    (1 KM 內)    (500 M 內)		
環保署 監測站 空氣品質 狀況描述	崙背測站監測資料(時間 12:00 )		麥寮測站監測資料(時間 12:00 )
	PM <sub>10</sub> 濃度: <u>62</u> $\mu\text{g}/\text{m}^3$ PM <sub>2.5</sub> 濃度: <u>21</u> $\mu\text{g}/\text{m}^3$ 風速: <u>0.5</u> m/s 風向: <u>347</u>		PM <sub>10</sub> 濃度: <u>103</u> $\mu\text{g}/\text{m}^3$ PM <sub>2.5</sub> 濃度: <u>18</u> $\mu\text{g}/\text{m}^3$ 風速: <u>4.1</u> m/s 風向: <u>1</u>
巡查地點	<input type="checkbox"/> 西螺鎮溪州大橋上 <input type="checkbox"/> 二崙鄉 96 號越堤路(高鐵橋旁) <input type="checkbox"/> 二崙鄉自強大橋上 <input checked="" type="checkbox"/> 二崙鄉 74 號越堤路(二崙清潔隊) <input type="checkbox"/> 二崙鄉 64 號越堤路 <input type="checkbox"/> 崙背鄉 40 號越堤路(草湖社區) <input type="checkbox"/> 麥寮鄉西濱大橋上 <input type="checkbox"/> 麥寮鄉 10 號越堤路(出海口大沙洲)		
現地狀況 描述	<input checked="" type="checkbox"/> 無人耕種區 <input type="checkbox"/> 農耕施作區 <input checked="" type="checkbox"/> 抑制揚塵工法施作區 <input type="checkbox"/> 其他: _____ ( <input checked="" type="checkbox"/> 灘地灑水 <input checked="" type="checkbox"/> 綠覆蓋 <input checked="" type="checkbox"/> 水覆蓋 <input type="checkbox"/> 防風林 <input type="checkbox"/> 防塵網 <input checked="" type="checkbox"/> 培厚 <input checked="" type="checkbox"/> 疏濬 )		
主要裸露灘地	<input checked="" type="checkbox"/> 上游 ( <input type="checkbox"/> 北岸 <input checked="" type="checkbox"/> 河道中 <input checked="" type="checkbox"/> 南岸 ) / <input checked="" type="checkbox"/> 下游 ( <input type="checkbox"/> 北岸 <input type="checkbox"/> 河道中 <input checked="" type="checkbox"/> 南岸 )		
現地氣象資料	1. 現地風速: <u>6.8</u> m/s                      2. 現地風向: <u>357</u> (degrees)		
現場地形 描述	現地風速約 4.2m/s，北風，該區河道中電塔附近裸露地、二崙自強大橋下游北岸灘地雖有水覆蓋工法施作但仍有超過 20 公頃裸露，現地風速小，現場有機具位於攔水土堤內與河床便道上進行灑水作業，無明顯揚塵發生。		
備註			

# 110 年度雲林縣濁水溪河川揚塵監測宣導暨環境清理計畫

## 濁水溪河川揚塵現場巡查紀錄單

巡查表單編號	Ylep-110-084	巡查日期	110 年 11 月 09 日 星期二	
現場 照片	 <p style="text-align: right; color: orange;">2021.11.09</p>	 <p style="text-align: right; color: orange;">2021.11.09</p>		
	 <p style="text-align: right; color: orange;">2021.11.09</p>	 <p style="text-align: right; color: orange;">2021.11.09</p>		
	 <p style="text-align: right; color: orange;">2021.11.09</p>	 <p style="text-align: right; color: orange;">2021.11.09</p>		
	 <p style="text-align: right; color: orange;">2021.11.09</p>	 <p style="text-align: right; color: orange;">2021.11.09</p>		

巡查人員：

計畫經理：



# 110 年度雲林縣濁水溪河川揚塵監測宣導暨環境清理計畫

## 濁水溪河川揚塵現場巡查紀錄單

巡查表單編號	YLEPB-110-085		
巡查日期	110 年 11 月 09 日星期二	巡查人員	
巡查原因	<input checked="" type="checkbox"/> 濁水溪揚塵 <input type="checkbox"/> 空氣品質劣化 <input type="checkbox"/> 沙塵暴 <input type="checkbox"/> 例行性巡查		
揚塵狀況 (能見度)	<input checked="" type="checkbox"/> 無揚塵 <input type="checkbox"/> 輕微揚塵 <input type="checkbox"/> 中度揚塵 <input type="checkbox"/> 嚴重揚塵 <input type="checkbox"/> 非常嚴重揚塵 (10KM 外) (5-10KM) (1-5 KM) (1 KM 內) (500 M 內)		
環保署 監測站 空氣品質 狀況描述	崙背測站監測資料(時間 12:00 )		麥寮測站監測資料(時間 12:00 )
	PM <sub>10</sub> 濃度: <u>62</u> $\mu\text{g}/\text{m}^3$ PM <sub>2.5</sub> 濃度: <u>21</u> $\mu\text{g}/\text{m}^3$ 風速: <u>0.5</u> m/s 風向: <u>347</u>		PM <sub>10</sub> 濃度: <u>103</u> $\mu\text{g}/\text{m}^3$ PM <sub>2.5</sub> 濃度: <u>18</u> $\mu\text{g}/\text{m}^3$ 風速: <u>4.1</u> m/s 風向: <u>1</u>
巡查地點	<input type="checkbox"/> 西螺鎮溪州大橋上 <input type="checkbox"/> 二崙鄉 96 號越堤路(高鐵橋旁) <input type="checkbox"/> 二崙鄉自強大橋上 <input type="checkbox"/> 二崙鄉 74 號越堤路(二崙清潔隊) <input checked="" type="checkbox"/> 二崙鄉 64 號越堤路 <input type="checkbox"/> 崙背鄉 40 號越堤路(草湖社區) <input type="checkbox"/> 麥寮鄉西濱大橋上 <input type="checkbox"/> 麥寮鄉 10 號越堤路(出海口大沙洲)		
現地狀況 描述	<input checked="" type="checkbox"/> 無人耕種區 <input checked="" type="checkbox"/> 農耕施作區 <input checked="" type="checkbox"/> 抑制揚塵工法施作區 <input type="checkbox"/> 其他: _____ ( <input type="checkbox"/> 灘地灑水 <input checked="" type="checkbox"/> 綠覆蓋 <input type="checkbox"/> 水覆蓋 <input checked="" type="checkbox"/> 防風林 <input type="checkbox"/> 防塵網 <input type="checkbox"/> 培厚 <input type="checkbox"/> 疏濬 )		
主要裸露灘地	<input checked="" type="checkbox"/> 上游 ( <input type="checkbox"/> 北岸 <input type="checkbox"/> 河道中 <input checked="" type="checkbox"/> 南岸 ) / <input checked="" type="checkbox"/> 下游 ( <input type="checkbox"/> 北岸 <input type="checkbox"/> 河道中 <input checked="" type="checkbox"/> 南岸 )		
現地氣象資料	1. 現地風速: <u>9.2</u> m/s      2. 現地風向: <u>349</u> (degrees)		
現場地形 描述	現地風速約 3.6m/s，北風，主要裸露地位於靠近北岸之河道內，現地風速小，現場無人耕種區覆蓋物減少，兩側植生防風林狀況良好，農耕施作區狀況良好部分稻田收成，無明顯揚塵發生。		
備註			

# 110 年度雲林縣濁水溪河川揚塵監測宣導暨環境清理計畫

## 濁水溪河川揚塵現場巡查紀錄單

巡查表單編號	Ylep-110-085	巡查日期	110 年 11 月 09 日 星期二
現場 照片	 <p>2021.11.09</p>	 <p>2021.11.09</p>	
	 <p>2021.11.09</p>	 <p>2021.11.09</p>	
	 <p>2021.11.09</p>	 <p>2021.11.09</p>	
	 <p>2021.11.09</p>	 <p>2021.11.09</p>	

巡查人員：

計畫經理：

# 110 年度雲林縣濁水溪河川揚塵監測宣導暨環境清理計畫

## 濁水溪河川揚塵現場巡查紀錄單

巡查表單編號	YLEPB-110-086		
巡查日期	110 年 11 月 09 日星期二	巡查人員	
巡查原因	<input checked="" type="checkbox"/> 濁水溪揚塵 <input type="checkbox"/> 空氣品質劣化 <input type="checkbox"/> 沙塵暴 <input type="checkbox"/> 例行性巡查		
揚塵狀況 (能見度)	<input checked="" type="checkbox"/> 無揚塵 <input type="checkbox"/> 輕微揚塵 <input type="checkbox"/> 中度揚塵 <input type="checkbox"/> 嚴重揚塵 <input type="checkbox"/> 非常嚴重揚塵 (10KM 外) (5-10KM) (1-5 KM) (1 KM 內) (500 M 內)		
環保署 監測站 空氣品質 狀況描述	崙背測站監測資料(時間 12:00 )		麥寮測站監測資料(時間 12:00 )
	PM <sub>10</sub> 濃度: <u>62</u> $\mu\text{g}/\text{m}^3$ PM <sub>2.5</sub> 濃度: <u>21</u> $\mu\text{g}/\text{m}^3$ 風速: <u>0.5</u> m/s 風向: <u>347</u>		PM <sub>10</sub> 濃度: <u>103</u> $\mu\text{g}/\text{m}^3$ PM <sub>2.5</sub> 濃度: <u>18</u> $\mu\text{g}/\text{m}^3$ 風速: <u>4.1</u> m/s 風向: <u>1</u>
巡查地點	<input type="checkbox"/> 西螺鎮溪州大橋上 <input type="checkbox"/> 二崙鄉 96 號越堤路(高鐵橋旁) <input type="checkbox"/> 二崙鄉自強大橋上 <input type="checkbox"/> 二崙鄉 74 號越堤路(二崙清潔隊) <input type="checkbox"/> 二崙鄉 64 號越堤路 <input checked="" type="checkbox"/> 崙背鄉 40 號越堤路(草湖社區) <input type="checkbox"/> 麥寮鄉西濱大橋上 <input type="checkbox"/> 麥寮鄉 10 號越堤路(出海口大沙洲)		
現地狀況 描述	<input checked="" type="checkbox"/> 無人耕種區 <input checked="" type="checkbox"/> 農耕施作區 <input checked="" type="checkbox"/> 抑制揚塵工法施作區 <input type="checkbox"/> 其他: _____ ( <input type="checkbox"/> 灘地灑水 <input type="checkbox"/> 綠覆蓋 <input type="checkbox"/> 水覆蓋 <input checked="" type="checkbox"/> 防風林 <input type="checkbox"/> 防塵網 <input type="checkbox"/> 培厚 <input type="checkbox"/> 疏濬 )		
主要裸露灘地	<input checked="" type="checkbox"/> 上游 ( <input type="checkbox"/> 北岸 <input checked="" type="checkbox"/> 河道中 <input type="checkbox"/> 南岸 ) / <input checked="" type="checkbox"/> 下游 ( <input type="checkbox"/> 北岸 <input checked="" type="checkbox"/> 河道中 <input type="checkbox"/> 南岸 )		
現地氣象資料	1. 現地風速: <u>8.6</u> m/s      2. 現地風向: <u>355</u> (degrees)		
現場地形 描述	現地風速 4.1m/s，風向北風，現地風速小，河道水位正常，無人耕種區 綠覆良好，農耕施作區狀況良好，現場防風林植生狀況良好，現場有機 具停留，便道灑水作業進行中，無明顯揚塵發生。		
備註			

# 110 年度雲林縣濁水溪河川揚塵監測宣導暨環境清理計畫

## 濁水溪河川揚塵現場巡查紀錄單

巡查表單編號	Ylep-110-086	巡查日期	110 年 11 月 09 日 星期二
現場 照片	 <p>2021.11.09</p>	 <p>2021.11.09</p>	
	 <p>2021.11.09</p>	 <p>2021.11.09</p>	
	 <p>2021.11.09</p>	 <p>2021.11.09</p>	
	 <p>2021.11.09</p>	 <p>2021.11.09</p>	

巡查人員：

計畫經理：









# 110 年度雲林縣濁水溪河川揚塵監測宣導暨環境清理計畫

## 濁水溪河川揚塵現場巡查紀錄單

巡查表單編號	YLEPB-110-087		
巡查日期	110 年 11 月 09 日星期二	巡查人員	
巡查原因	<input checked="" type="checkbox"/> 濁水溪揚塵 <input type="checkbox"/> 空氣品質劣化 <input type="checkbox"/> 沙塵暴 <input type="checkbox"/> 例行性巡查		
揚塵狀況 (能見度)	<input type="checkbox"/> 無揚塵 <input checked="" type="checkbox"/> 輕微揚塵 <input type="checkbox"/> 中度揚塵 <input type="checkbox"/> 嚴重揚塵 <input type="checkbox"/> 非常嚴重揚塵 (10KM 外) (5-10KM) (1-5 KM) (1 KM 內) (500 M 內)		
環保署 監測站 空氣品質 狀況描述	崙背測站監測資料(時間 12:00 )		麥寮測站監測資料(時間 12:00 )
	PM <sub>10</sub> 濃度: <u>62</u> $\mu\text{g}/\text{m}^3$ PM <sub>2.5</sub> 濃度: <u>21</u> $\mu\text{g}/\text{m}^3$ 風速: <u>0.5</u> m/s 風向: <u>347</u>		PM <sub>10</sub> 濃度: <u>103</u> $\mu\text{g}/\text{m}^3$ PM <sub>2.5</sub> 濃度: <u>18</u> $\mu\text{g}/\text{m}^3$ 風速: <u>4.1</u> m/s 風向: <u>1</u>
巡查地點	<input type="checkbox"/> 西螺鎮溪州大橋上 <input type="checkbox"/> 二崙鄉 96 號越堤路(高鐵橋旁) <input type="checkbox"/> 二崙鄉自強大橋上 <input type="checkbox"/> 二崙鄉 74 號越堤路(二崙清潔隊) <input type="checkbox"/> 二崙鄉 64 號越堤路 <input type="checkbox"/> 崙背鄉 40 號越堤路(草湖社區) <input checked="" type="checkbox"/> 麥寮鄉西濱大橋上 <input type="checkbox"/> 麥寮鄉 10 號越堤路(出海口大沙洲)		
現地狀況 描述	<input type="checkbox"/> 無人耕種區 <input type="checkbox"/> 農耕施作區 <input checked="" type="checkbox"/> 抑制揚塵工法施作區 <input checked="" type="checkbox"/> 其他: <u>稻草蓆</u> <input type="checkbox"/> 灘地灑水 <input type="checkbox"/> 綠覆蓋 <input checked="" type="checkbox"/> 水覆蓋 <input type="checkbox"/> 防風林 <input checked="" type="checkbox"/> 防塵網 <input type="checkbox"/> 培厚 <input checked="" type="checkbox"/> 疏濬		
主要裸露灘地	<input checked="" type="checkbox"/> 上游 ( <input type="checkbox"/> 北岸 <input checked="" type="checkbox"/> 河道中 <input type="checkbox"/> 南岸 ) / <input checked="" type="checkbox"/> 下游 ( <input checked="" type="checkbox"/> 北岸 <input checked="" type="checkbox"/> 河道中 <input checked="" type="checkbox"/> 南岸 )		
現地氣象資料	1. 現地風速: <u>13.2</u> m/s      2. 現地風向: <u>359</u> (degrees)		
現場地形 描述	<p>現地風速 7.2m/s，風向北風，現地風速大，河道水位正常，上游攔水土            提正常且有機具作業，稻草蓆狀況良好且有部分野生綠覆生長，下游河            中島灘地防塵網鋪設狀況良好，橋下與北岸未鋪設稻草蓆之裸露地有明            顯揚塵發生。</p>		
備註			

# 110 年度雲林縣濁水溪河川揚塵監測宣導暨環境清理計畫

## 濁水溪河川揚塵現場巡查紀錄單

巡查表單編號	Ylep-110-087	巡查日期	110 年 11 月 09 日 星期二
現場 照片	 <p style="text-align: right; color: red;">2021.11.09</p>	 <p style="text-align: right; color: red;">2021.11.09</p>	
	 <p style="text-align: right; color: red;">2021.11.09</p>	 <p style="text-align: right; color: red;">2021.11.09</p>	
	 <p style="text-align: right; color: red;">2021.11.09</p>	 <p style="text-align: right; color: red;">2021.11.09</p>	
	 <p style="text-align: right; color: red;">2021.11.09</p>	 <p style="text-align: right; color: red;">2021.11.09</p>	

巡查人員：

計畫經理：

# 110 年度雲林縣濁水溪河川揚塵監測宣導暨環境清理計畫

## 濁水溪河川揚塵現場巡查紀錄單

巡查表單編號	YLEPB-110-088		
巡查日期	110 年 11 月 09 日星期二	巡查人員	
巡查原因	<input checked="" type="checkbox"/> 濁水溪揚塵 <input type="checkbox"/> 空氣品質劣化 <input type="checkbox"/> 沙塵暴 <input type="checkbox"/> 例行性巡查		
揚塵狀況 (能見度)	<input type="checkbox"/> 無揚塵 <input checked="" type="checkbox"/> 輕微揚塵 <input type="checkbox"/> 中度揚塵 <input type="checkbox"/> 嚴重揚塵 <input type="checkbox"/> 非常嚴重揚塵 (10KM 外) (5-10KM) (1-5 KM) (1 KM 內) (500 M 內)		
環保署 監測站 空氣品質 狀況描述	崙背測站監測資料(時間 12:00 )		麥寮測站監測資料(時間 12:00 )
	PM <sub>10</sub> 濃度: <u>62</u> $\mu\text{g}/\text{m}^3$ PM <sub>2.5</sub> 濃度: <u>21</u> $\mu\text{g}/\text{m}^3$ 風速: <u>0.5</u> m/s 風向: <u>347</u>		PM <sub>10</sub> 濃度: <u>103</u> $\mu\text{g}/\text{m}^3$ PM <sub>2.5</sub> 濃度: <u>18</u> $\mu\text{g}/\text{m}^3$ 風速: <u>4.1</u> m/s 風向: <u>1</u>
巡查地點	<input type="checkbox"/> 西螺鎮溪州大橋上 <input type="checkbox"/> 二崙鄉 96 號越堤路(高鐵橋旁) <input type="checkbox"/> 二崙鄉自強大橋上 <input type="checkbox"/> 二崙鄉 74 號越堤路(二崙清潔隊) <input type="checkbox"/> 二崙鄉 64 號越堤路 <input type="checkbox"/> 崙背鄉 40 號越堤路(草湖社區) <input type="checkbox"/> 麥寮鄉西濱大橋上 <input checked="" type="checkbox"/> 麥寮鄉 10 號越堤路(出海口大沙洲)		
現地狀況 描述	<input checked="" type="checkbox"/> 無人耕種區 <input type="checkbox"/> 農耕施作區 <input checked="" type="checkbox"/> 抑制揚塵工法施作區 <input type="checkbox"/> 其他: _____ ( <input checked="" type="checkbox"/> 灘地灑水 <input checked="" type="checkbox"/> 綠覆蓋 <input type="checkbox"/> 水覆蓋 <input type="checkbox"/> 防風林 <input checked="" type="checkbox"/> 防塵網 <input type="checkbox"/> 培厚 <input type="checkbox"/> 疏濬 )		
主要裸露灘地	<input checked="" type="checkbox"/> 上游 ( <input checked="" type="checkbox"/> 北岸 <input checked="" type="checkbox"/> 河道中 <input type="checkbox"/> 南岸 ) / <input checked="" type="checkbox"/> 下游 ( <input type="checkbox"/> 北岸 <input checked="" type="checkbox"/> 河道中 <input checked="" type="checkbox"/> 南岸 )		
現地氣象資料	1. 現地風速: <u>12.8</u> m/s      2. 現地風向: <u>2</u> (degrees)		
現場地形 描述	現地風速 9.7m/s，風向北風，現地風速大，河道水位正常，無人耕種區 綠覆良好，二十二口井灑水設施運作狀況良好，下游南岸防塵網狀況良 好，上游北岸及河道中裸露地裸露地皆有發生明顯揚塵。		
備註			

# 110 年度雲林縣濁水溪河川揚塵監測宣導暨環境清理計畫

## 濁水溪河川揚塵現場巡查紀錄單

巡查表單編號	Ylep-110-088	巡查日期	110 年 11 月 09 日 星期二
現場 照片	 <p>2021.11.09</p>	 <p>2021.11.09</p>	
	 <p>2021.11.09</p>	 <p>2021.11.09</p>	
	 <p>2021.11.09</p>	 <p>2021.11.09</p>	
	 <p>2021.11.09</p>	 <p>2021.11.09</p>	

巡查人員：

計畫經理：