








110 年度雲林縣濁水溪河川揚塵監測宣導暨環境清理計畫

濁水溪河川揚塵現場巡查紀錄單

巡查表單編號	YLEPB-110-073		
巡查日期	110 年 11 月 08 日星期一	巡查人員	
巡查原因	<input checked="" type="checkbox"/> 濁水溪揚塵 <input type="checkbox"/> 空氣品質劣化 <input type="checkbox"/> 沙塵暴 <input type="checkbox"/> 例行性巡查		
揚塵狀況 (能見度)	<input checked="" type="checkbox"/> 無揚塵 <input type="checkbox"/> 輕微揚塵 <input type="checkbox"/> 中度揚塵 <input type="checkbox"/> 嚴重揚塵 <input type="checkbox"/> 非常嚴重揚塵 (10KM 外) (5-10KM) (1-5 KM) (1 KM 內) (500 M 內)		
環保署 監測站 空氣品質 狀況描述	崙背測站監測資料(時間 14:00)		麥寮測站監測資料(時間 14:00)
	PM ₁₀ 濃度: <u>128</u> $\mu\text{g}/\text{m}^3$ PM _{2.5} 濃度: <u>15</u> $\mu\text{g}/\text{m}^3$ 風速: <u>1.9</u> m/s 風向: <u>348</u>		PM ₁₀ 濃度: <u>115</u> $\mu\text{g}/\text{m}^3$ PM _{2.5} 濃度: <u>10</u> $\mu\text{g}/\text{m}^3$ 風速: <u>7.2</u> m/s 風向: <u>3</u>
巡查地點	<input checked="" type="checkbox"/> 西螺鎮溪州大橋上 <input type="checkbox"/> 二崙鄉 96 號越堤路(高鐵橋旁) <input type="checkbox"/> 二崙鄉自強大橋上 <input type="checkbox"/> 二崙鄉 74 號越堤路(二崙清潔隊) <input type="checkbox"/> 二崙鄉 64 號越堤路 <input type="checkbox"/> 崙背鄉 40 號越堤路(草湖社區) <input type="checkbox"/> 麥寮鄉西濱大橋上 <input type="checkbox"/> 麥寮鄉 10 號越堤路(出海口大沙洲)		
現地狀況 描述	<input checked="" type="checkbox"/> 無人耕種區 <input type="checkbox"/> 農耕施作區 <input checked="" type="checkbox"/> 抑制揚塵工法施作區 <input checked="" type="checkbox"/> 其他: <u>稻草蓆</u> (<input type="checkbox"/> 灘地灑水 <input checked="" type="checkbox"/> 綠覆蓋 <input checked="" type="checkbox"/> 水覆蓋 <input type="checkbox"/> 防風林 <input type="checkbox"/> 防塵網 <input checked="" type="checkbox"/> 培厚 <input type="checkbox"/> 疏濬)		
主要裸露灘地	<input checked="" type="checkbox"/> 上游 (<input type="checkbox"/> 北岸 <input type="checkbox"/> 河道中 <input checked="" type="checkbox"/> 南岸) / <input checked="" type="checkbox"/> 下游 (<input checked="" type="checkbox"/> 北岸 <input checked="" type="checkbox"/> 河道中 <input type="checkbox"/> 南岸)		
現地氣象資料	1. 現地風速: <u>6.1</u> m/s 2. 現地風向: <u>355</u> (degrees)		
現場地形 描述	現地風速約 6.1m/s，北風，河道水位正常， 河道中灘地培厚區稻草蓆覆蓋良好，南北岸河道中灘地綠覆蓋良好，南岸攔水土堤便道狀況良好，目前無明顯揚塵發生。		
備註			

110 年度雲林縣濁水溪河川揚塵監測宣導暨環境清理計畫

濁水溪河川揚塵現場巡查紀錄單

巡查表單編號	Ylep-110-073	巡查日期	110 年 11 月 08 日 星期一
現場 照片	 <p>2021.11.08</p>	 <p>2021.11.08</p>	
	 <p>2021.11.08</p>	 <p>2021.11.08</p>	
	 <p>2021.11.08</p>	 <p>2021.11.08</p>	
	 <p>2021.11.08</p>	 <p>2021.11.08</p>	

巡查人員：

計畫經理：

110 年度雲林縣濁水溪河川揚塵監測宣導暨環境清理計畫

濁水溪河川揚塵現場巡查紀錄單

巡查表單編號	YLEPB-110-074		
巡查日期	110 年 11 月 08 日星期一	巡查人員	
巡查原因	<input checked="" type="checkbox"/> 濁水溪揚塵 <input type="checkbox"/> 空氣品質劣化 <input type="checkbox"/> 沙塵暴 <input type="checkbox"/> 例行性巡查		
揚塵狀況 (能見度)	<input type="checkbox"/> 無揚塵 <input type="checkbox"/> 輕微揚塵 <input checked="" type="checkbox"/> 中度揚塵 <input type="checkbox"/> 嚴重揚塵 <input type="checkbox"/> 非常嚴重揚塵 (10KM 外) (5-10KM) (1-5 KM) (1 KM 內) (500 M 內)		
環保署 監測站 空氣品質 狀況描述	崙背測站監測資料(時間 14:00)	麥寮測站監測資料(時間 14:00)	
	PM ₁₀ 濃度: _____ 128 _____ μg/m ³ PM _{2.5} 濃度: _____ 15 _____ μg/m ³ 風速: _____ 1.9 _____ m/s 風向: _____ 348 _____	PM ₁₀ 濃度: _____ 115 _____ μg/m ³ PM _{2.5} 濃度: _____ 10 _____ μg/m ³ 風速: _____ 7.2 _____ m/s 風向: _____ 3 _____	
巡查地點	<input type="checkbox"/> 西螺鎮溪州大橋上 <input type="checkbox"/> 二崙鄉自強大橋上 <input type="checkbox"/> 二崙鄉 64 號越堤路 <input type="checkbox"/> 麥寮鄉西濱大橋上	<input checked="" type="checkbox"/> 二崙鄉 96 號越堤路(高鐵橋旁) <input type="checkbox"/> 二崙鄉 74 號越堤路(二崙清潔隊) <input type="checkbox"/> 崙背鄉 40 號越堤路(草湖社區) <input type="checkbox"/> 麥寮鄉 10 號越堤路(出海口大沙洲)	
現地狀況 描述	<input checked="" type="checkbox"/> 無人耕種區 <input checked="" type="checkbox"/> 抑制揚塵工法施作區 <input checked="" type="checkbox"/> 農耕施作區 <input type="checkbox"/> 其他: _____ (<input type="checkbox"/> 灘地灑水 <input type="checkbox"/> 綠覆蓋 <input checked="" type="checkbox"/> 水覆蓋 <input type="checkbox"/> 防風林 <input type="checkbox"/> 防塵網 <input type="checkbox"/> 培厚 <input checked="" type="checkbox"/> 疏濬)		
主要裸露灘地	<input type="checkbox"/> 上游 (<input type="checkbox"/> 北岸 <input type="checkbox"/> 河道中 <input type="checkbox"/> 南岸) / <input checked="" type="checkbox"/> 下游 (<input checked="" type="checkbox"/> 北岸 <input checked="" type="checkbox"/> 河道中 <input type="checkbox"/> 南岸)		
現地氣象資料	1. 現地風速: _____ 8.8 _____ m/s 2. 現地風向: _____ 1 _____ (degrees)		
現場地形 描述	現地風速約 8.8m/s，北風，現地已有設置攔水土堤，部分裸露區，河道水位正常，農耕施作區狀況良好，現地下游河道中裸露地與北岸河道裸露地發生大量揚塵。		
備註			

110 年度雲林縣濁水溪河川揚塵監測宣導暨環境清理計畫

濁水溪河川揚塵現場巡查紀錄單

巡查表單編號	Ylep-110-074	巡查日期	110 年 11 月 08 日 星期一
現場 照片	 <p>2021.11.08</p>	 <p>2021.11.08</p>	
	 <p>2021.11.08</p>	 <p>2021.11.08</p>	
	 <p>2021.11.08</p>	 <p>2021.11.08</p>	
	 <p>2021.11.08</p>	 <p>2021.11.08</p>	

巡查人員：

計畫經理：









110 年度雲林縣濁水溪河川揚塵監測宣導暨環境清理計畫

濁水溪河川揚塵現場巡查紀錄單

巡查表單編號	YLEPB-110-075		
巡查日期	110 年 11 月 08 日星期一	巡查人員	
巡查原因	<input checked="" type="checkbox"/> 濁水溪揚塵 <input type="checkbox"/> 空氣品質劣化 <input type="checkbox"/> 沙塵暴 <input type="checkbox"/> 例行性巡查		
揚塵狀況 (能見度)	<input type="checkbox"/> 無揚塵 <input checked="" type="checkbox"/> 輕微揚塵 <input type="checkbox"/> 中度揚塵 <input type="checkbox"/> 嚴重揚塵 <input type="checkbox"/> 非常嚴重揚塵 (10KM 外) (5-10KM) (1-5 KM) (1 KM 內) (500 M 內)		
環保署 監測站 空氣品質 狀況描述	崙背測站監測資料(時間 14:00)		麥寮測站監測資料(時間 14:00)
	PM ₁₀ 濃度: <u>128</u> $\mu\text{g}/\text{m}^3$ PM _{2.5} 濃度: <u>15</u> $\mu\text{g}/\text{m}^3$ 風速: <u>1.9</u> m/s 風向: <u>348</u>		PM ₁₀ 濃度: <u>115</u> $\mu\text{g}/\text{m}^3$ PM _{2.5} 濃度: <u>10</u> $\mu\text{g}/\text{m}^3$ 風速: <u>7.2</u> m/s 風向: <u>3</u>
巡查地點	<input type="checkbox"/> 西螺鎮溪州大橋上 <input type="checkbox"/> 二崙鄉 96 號越堤路(高鐵橋旁) <input checked="" type="checkbox"/> 二崙鄉自強大橋上 <input type="checkbox"/> 二崙鄉 74 號越堤路(二崙清潔隊) <input type="checkbox"/> 二崙鄉 64 號越堤路 <input type="checkbox"/> 崙背鄉 40 號越堤路(草湖社區) <input type="checkbox"/> 麥寮鄉西濱大橋上 <input type="checkbox"/> 麥寮鄉 10 號越堤路(出海口大沙洲)		
現地狀況 描述	<input checked="" type="checkbox"/> 無人耕種區 <input checked="" type="checkbox"/> 農耕施作區 <input checked="" type="checkbox"/> 抑制揚塵工法施作區 <input checked="" type="checkbox"/> 其他: <u>稻草蓆</u> (<input type="checkbox"/> 灘地灑水 <input type="checkbox"/> 綠覆蓋 <input type="checkbox"/> 水覆蓋 <input type="checkbox"/> 防風林 <input type="checkbox"/> 防塵網 <input type="checkbox"/> 培厚 <input type="checkbox"/> 疏濬)		
主要裸露灘地	<input checked="" type="checkbox"/> 上游 (<input type="checkbox"/> 北岸 <input type="checkbox"/> 河道中 <input checked="" type="checkbox"/> 南岸) / <input checked="" type="checkbox"/> 下游 (<input checked="" type="checkbox"/> 北岸 <input checked="" type="checkbox"/> 河道中 <input checked="" type="checkbox"/> 南岸)		
現地氣象資料	1. 現地風速: <u>5.0</u> m/s 2. 現地風向: <u>3</u> (degrees)		
現場地形 描述	現地風速約 5.0m/s，北風，河道水位正常，上游南岸農耕施作區部分有發生揚塵，無人耕種區大部分都有乾草和自然植生，上游南岸裸露地發生大量揚塵，下游河道中裸露地發生輕微揚塵，下游北岸無人耕種區和下游電塔區域都有明顯揚塵發生。		
備註			

110 年度雲林縣濁水溪河川揚塵監測宣導暨環境清理計畫

濁水溪河川揚塵現場巡查紀錄單

巡查表單編號	Ylep-110-075	巡查日期	110 年 11 月 08 日 星期一	
現場 照片	 <p>2021.11.08</p>	 <p>2021.11.08</p>		
	 <p>2021.11.08</p>	 <p>2021.11.08</p>		
	 <p>2021.11.08</p>	 <p>2021.11.08</p>		
	 <p>2021.11.08</p>	 <p>2021.11.08</p>		

巡查人員：

計畫經理：

110 年度雲林縣濁水溪河川揚塵監測宣導暨環境清理計畫

濁水溪河川揚塵現場巡查紀錄單

巡查表單編號	YLEPB-110-076		
巡查日期	110 年 11 月 08 日星期一	巡查人員	
巡查原因	<input checked="" type="checkbox"/> 濁水溪揚塵 <input type="checkbox"/> 空氣品質劣化 <input type="checkbox"/> 沙塵暴 <input type="checkbox"/> 例行性巡查		
揚塵狀況 (能見度)	<input type="checkbox"/> 無揚塵 <input type="checkbox"/> 輕微揚塵 <input type="checkbox"/> 中度揚塵 <input checked="" type="checkbox"/> 嚴重揚塵 <input type="checkbox"/> 非常嚴重揚塵 (10KM 外) (5-10KM) (1-5 KM) (1 KM 內) (500 M 內)		
環保署 監測站 空氣品質 狀況描述	崙背測站監測資料(時間 14:00)		麥寮測站監測資料(時間 14:00)
	PM ₁₀ 濃度: <u>128</u> $\mu\text{g}/\text{m}^3$ PM _{2.5} 濃度: <u>15</u> $\mu\text{g}/\text{m}^3$ 風速: <u>1.9</u> m/s 風向: <u>348</u>		PM ₁₀ 濃度: <u>115</u> $\mu\text{g}/\text{m}^3$ PM _{2.5} 濃度: <u>10</u> $\mu\text{g}/\text{m}^3$ 風速: <u>7.2</u> m/s 風向: <u>3</u>
巡查地點	<input type="checkbox"/> 西螺鎮溪州大橋上 <input type="checkbox"/> 二崙鄉 96 號越堤路(高鐵橋旁) <input type="checkbox"/> 二崙鄉自強大橋上 <input checked="" type="checkbox"/> 二崙鄉 74 號越堤路(二崙清潔隊) <input type="checkbox"/> 二崙鄉 64 號越堤路 <input type="checkbox"/> 崙背鄉 40 號越堤路(草湖社區) <input type="checkbox"/> 麥寮鄉西濱大橋上 <input type="checkbox"/> 麥寮鄉 10 號越堤路(出海口大沙洲)		
現地狀況 描述	<input checked="" type="checkbox"/> 無人耕種區 <input type="checkbox"/> 農耕施作區 <input checked="" type="checkbox"/> 抑制揚塵工法施作區 <input type="checkbox"/> 其他: _____ (<input checked="" type="checkbox"/> 灘地灑水 <input checked="" type="checkbox"/> 綠覆蓋 <input checked="" type="checkbox"/> 水覆蓋 <input type="checkbox"/> 防風林 <input type="checkbox"/> 防塵網 <input checked="" type="checkbox"/> 培厚 <input checked="" type="checkbox"/> 疏濬)		
主要裸露灘地	<input checked="" type="checkbox"/> 上游 (<input type="checkbox"/> 北岸 <input checked="" type="checkbox"/> 河道中 <input checked="" type="checkbox"/> 南岸) / <input checked="" type="checkbox"/> 下游 (<input type="checkbox"/> 北岸 <input type="checkbox"/> 河道中 <input checked="" type="checkbox"/> 南岸)		
現地氣象資料	1. 現地風速: <u>6.8</u> m/s 2. 現地風向: <u>357</u> (degrees)		
現場地形 描述	現地風速約 6.8m/s，北風，該區河道中電塔附近裸露地、二崙自強大橋 下游北岸灘地雖有水覆蓋工法施作但仍有超過 20 公頃裸露，南岸中灘地 培厚區與河床裸露地皆有明顯揚塵情形發生，現場有機具位於攔水土堤 內與河床便道上進行灑水作業。		
備註			

110 年度雲林縣濁水溪河川揚塵監測宣導暨環境清理計畫

濁水溪河川揚塵現場巡查紀錄單

巡查表單編號	Ylep-110-076	巡查日期	110 年 11 月 08 日 星期一
現場 照片	 <p style="text-align: right; color: orange;">2021.11.08</p>	 <p style="text-align: right; color: orange;">2021.11.08</p>	
	 <p style="text-align: right; color: orange;">2021.11.08</p>	 <p style="text-align: right; color: orange;">2021.11.08</p>	
	 <p style="text-align: right; color: orange;">2021.11.08</p>	 <p style="text-align: right; color: orange;">2021.11.08</p>	
	 <p style="text-align: right; color: orange;">2021.11.08</p>	 <p style="text-align: right; color: orange;">2021.11.08</p>	

巡查人員：

計畫經理：

110 年度雲林縣濁水溪河川揚塵監測宣導暨環境清理計畫

濁水溪河川揚塵現場巡查紀錄單

巡查表單編號	YLEPB-110-077		
巡查日期	110 年 11 月 08 日星期一	巡查人員	
巡查原因	<input checked="" type="checkbox"/> 濁水溪揚塵 <input type="checkbox"/> 空氣品質劣化 <input type="checkbox"/> 沙塵暴 <input type="checkbox"/> 例行性巡查		
揚塵狀況 (能見度)	<input type="checkbox"/> 無揚塵 <input checked="" type="checkbox"/> 輕微揚塵 <input type="checkbox"/> 中度揚塵 <input type="checkbox"/> 嚴重揚塵 <input type="checkbox"/> 非常嚴重揚塵 (10KM 外) (5-10KM) (1-5 KM) (1 KM 內) (500 M 內)		
環保署 監測站 空氣品質 狀況描述	崙背測站監測資料(時間 14:00)		麥寮測站監測資料(時間 14:00)
	PM ₁₀ 濃度: <u>128</u> $\mu\text{g}/\text{m}^3$ PM _{2.5} 濃度: <u>15</u> $\mu\text{g}/\text{m}^3$ 風速: <u>1.9</u> m/s 風向: <u>348</u>		PM ₁₀ 濃度: <u>115</u> $\mu\text{g}/\text{m}^3$ PM _{2.5} 濃度: <u>10</u> $\mu\text{g}/\text{m}^3$ 風速: <u>7.2</u> m/s 風向: <u>3</u>
巡查地點	<input type="checkbox"/> 西螺鎮溪州大橋上 <input type="checkbox"/> 二崙鄉 96 號越堤路(高鐵橋旁) <input type="checkbox"/> 二崙鄉自強大橋上 <input type="checkbox"/> 二崙鄉 74 號越堤路(二崙清潔隊) <input checked="" type="checkbox"/> 二崙鄉 64 號越堤路 <input type="checkbox"/> 崙背鄉 40 號越堤路(草湖社區) <input type="checkbox"/> 麥寮鄉西濱大橋上 <input type="checkbox"/> 麥寮鄉 10 號越堤路(出海口大沙洲)		
現地狀況 描述	<input checked="" type="checkbox"/> 無人耕種區 <input checked="" type="checkbox"/> 農耕施作區 <input checked="" type="checkbox"/> 抑制揚塵工法施作區 <input type="checkbox"/> 其他: _____ (<input type="checkbox"/> 灘地灑水 <input checked="" type="checkbox"/> 綠覆蓋 <input type="checkbox"/> 水覆蓋 <input checked="" type="checkbox"/> 防風林 <input type="checkbox"/> 防塵網 <input type="checkbox"/> 培厚 <input type="checkbox"/> 疏濬)		
主要裸露灘地	<input checked="" type="checkbox"/> 上游 (<input type="checkbox"/> 北岸 <input type="checkbox"/> 河道中 <input checked="" type="checkbox"/> 南岸) / <input checked="" type="checkbox"/> 下游 (<input type="checkbox"/> 北岸 <input type="checkbox"/> 河道中 <input checked="" type="checkbox"/> 南岸)		
現地氣象資料	1. 現地風速: <u>9.2</u> m/s 2. 現地風向: <u>349</u> (degrees)		
現場地形 描述	現地風速約 9.2m/s，北風，主要裸露地位於靠近北岸之河道內，現場無人耕種區覆蓋物減少，兩側植生防風林狀況良好，農耕施作區狀況良好部分稻田收成，上游五百公尺外北岸及河中島灘地有明顯揚塵發生。		
備註			

110 年度雲林縣濁水溪河川揚塵監測宣導暨環境清理計畫

濁水溪河川揚塵現場巡查紀錄單

巡查表單編號	Ylep-110-077	巡查日期	110 年 11 月 08 日 星期一
現場 照片			
			
			
			

巡查人員：

計畫經理：

110 年度雲林縣濁水溪河川揚塵監測宣導暨環境清理計畫

濁水溪河川揚塵現場巡查紀錄單

巡查表單編號	YLEPB-110-078		
巡查日期	110 年 11 月 08 日星期一	巡查人員	
巡查原因	<input checked="" type="checkbox"/> 濁水溪揚塵 <input type="checkbox"/> 空氣品質劣化 <input type="checkbox"/> 沙塵暴 <input type="checkbox"/> 例行性巡查		
揚塵狀況 (能見度)	<input type="checkbox"/> 無揚塵 <input checked="" type="checkbox"/> 輕微揚塵 <input type="checkbox"/> 中度揚塵 <input type="checkbox"/> 嚴重揚塵 <input type="checkbox"/> 非常嚴重揚塵 (10KM 外) (5-10KM) (1-5 KM) (1 KM 內) (500 M 內)		
環保署 監測站 空氣品質 狀況描述	崙背測站監測資料(時間 14:00)		麥寮測站監測資料(時間 14:00)
	PM ₁₀ 濃度: <u>128</u> $\mu\text{g}/\text{m}^3$ PM _{2.5} 濃度: <u>15</u> $\mu\text{g}/\text{m}^3$ 風速: <u>1.9</u> m/s 風向: <u>348</u>		PM ₁₀ 濃度: <u>115</u> $\mu\text{g}/\text{m}^3$ PM _{2.5} 濃度: <u>10</u> $\mu\text{g}/\text{m}^3$ 風速: <u>7.2</u> m/s 風向: <u>3</u>
巡查地點	<input type="checkbox"/> 西螺鎮溪州大橋上 <input type="checkbox"/> 二崙鄉 96 號越堤路(高鐵橋旁) <input type="checkbox"/> 二崙鄉自強大橋上 <input type="checkbox"/> 二崙鄉 74 號越堤路(二崙清潔隊) <input type="checkbox"/> 二崙鄉 64 號越堤路 <input checked="" type="checkbox"/> 崙背鄉 40 號越堤路(草湖社區) <input type="checkbox"/> 麥寮鄉西濱大橋上 <input type="checkbox"/> 麥寮鄉 10 號越堤路(出海口大沙洲)		
現地狀況 描述	<input checked="" type="checkbox"/> 無人耕種區 <input checked="" type="checkbox"/> 農耕施作區 <input checked="" type="checkbox"/> 抑制揚塵工法施作區 <input type="checkbox"/> 其他: _____ (<input type="checkbox"/> 灘地灑水 <input type="checkbox"/> 綠覆蓋 <input type="checkbox"/> 水覆蓋 <input checked="" type="checkbox"/> 防風林 <input type="checkbox"/> 防塵網 <input type="checkbox"/> 培厚 <input type="checkbox"/> 疏濬)		
主要裸露灘地	<input checked="" type="checkbox"/> 上游 (<input type="checkbox"/> 北岸 <input checked="" type="checkbox"/> 河道中 <input type="checkbox"/> 南岸) / <input checked="" type="checkbox"/> 下游 (<input type="checkbox"/> 北岸 <input checked="" type="checkbox"/> 河道中 <input type="checkbox"/> 南岸)		
現地氣象資料	1. 現地風速: <u>8.6</u> m/s 2. 現地風向: <u>355</u> (degrees)		
現場地形 描述	現地風速 8.6m/s，風向北風，現地風速大，河道水位正常，無人耕種區 綠覆良好，農耕施作區狀況良好，現場防風林植生狀況良好，現場有機 具停留，河中島灘地有明顯揚塵發生。		
備註			

110 年度雲林縣濁水溪河川揚塵監測宣導暨環境清理計畫

濁水溪河川揚塵現場巡查紀錄單

巡查表單編號	Ylepb-110-078	巡查日期	110 年 11 月 08 日 星期一
現場 照片	 <p>2021.11.08</p>	 <p>2021.11.08</p>	
	 <p>2021.11.08</p>	 <p>2021.11.08</p>	
	 <p>2021.11.08</p>	 <p>2021.11.08</p>	
	 <p>2021.11.08</p>	 <p>2021.11.08</p>	

巡查人員：

計畫經理：









110 年度雲林縣濁水溪河川揚塵監測宣導暨環境清理計畫

濁水溪河川揚塵現場巡查紀錄單

巡查表單編號	YLEPB-110-079		
巡查日期	110 年 11 月 08 日星期一	巡查人員	
巡查原因	<input checked="" type="checkbox"/> 濁水溪揚塵 <input type="checkbox"/> 空氣品質劣化 <input type="checkbox"/> 沙塵暴 <input type="checkbox"/> 例行性巡查		
揚塵狀況 (能見度)	<input type="checkbox"/> 無揚塵 <input checked="" type="checkbox"/> 輕微揚塵 <input type="checkbox"/> 中度揚塵 <input type="checkbox"/> 嚴重揚塵 <input type="checkbox"/> 非常嚴重揚塵 (10KM 外) (5-10KM) (1-5 KM) (1 KM 內) (500 M 內)		
環保署 監測站 空氣品質 狀況描述	崙背測站監測資料(時間 14:00)		麥寮測站監測資料(時間 14:00)
	PM ₁₀ 濃度: <u>128</u> $\mu\text{g}/\text{m}^3$ PM _{2.5} 濃度: <u>15</u> $\mu\text{g}/\text{m}^3$ 風速: <u>1.9</u> m/s 風向: <u>348</u>		PM ₁₀ 濃度: <u>115</u> $\mu\text{g}/\text{m}^3$ PM _{2.5} 濃度: <u>10</u> $\mu\text{g}/\text{m}^3$ 風速: <u>7.2</u> m/s 風向: <u>3</u>
巡查地點	<input type="checkbox"/> 西螺鎮溪州大橋上 <input type="checkbox"/> 二崙鄉 96 號越堤路(高鐵橋旁) <input type="checkbox"/> 二崙鄉自強大橋上 <input type="checkbox"/> 二崙鄉 74 號越堤路(二崙清潔隊) <input type="checkbox"/> 二崙鄉 64 號越堤路 <input type="checkbox"/> 崙背鄉 40 號越堤路(草湖社區) <input checked="" type="checkbox"/> 麥寮鄉西濱大橋上 <input type="checkbox"/> 麥寮鄉 10 號越堤路(出海口大沙洲)		
現地狀況 描述	<input type="checkbox"/> 無人耕種區 <input type="checkbox"/> 農耕施作區 <input checked="" type="checkbox"/> 抑制揚塵工法施作區 <input checked="" type="checkbox"/> 其他: <u>稻草蓆</u> (<input type="checkbox"/> 灘地灑水 <input type="checkbox"/> 綠覆蓋 <input checked="" type="checkbox"/> 水覆蓋 <input type="checkbox"/> 防風林 <input checked="" type="checkbox"/> 防塵網 <input type="checkbox"/> 培厚 <input checked="" type="checkbox"/> 疏濬)		
主要裸露灘地	<input checked="" type="checkbox"/> 上游 (<input type="checkbox"/> 北岸 <input checked="" type="checkbox"/> 河道中 <input type="checkbox"/> 南岸) / <input checked="" type="checkbox"/> 下游 (<input checked="" type="checkbox"/> 北岸 <input checked="" type="checkbox"/> 河道中 <input checked="" type="checkbox"/> 南岸)		
現地氣象資料	1. 現地風速: <u>13.2</u> m/s 2. 現地風向: <u>359</u> (degrees)		
現場地形 描述	現地風速 13.2m/s，風向北風，現地風速大，河道水位高，上游攔水土提正常且有機具作業，稻草蓆狀況良好且有部分野生綠覆生長，橋下與北岸未鋪設稻草蓆之裸露地有明顯揚塵發生，現場有人員進行防塵網鋪設。		
備註			

110 年度雲林縣濁水溪河川揚塵監測宣導暨環境清理計畫

濁水溪河川揚塵現場巡查紀錄單

巡查表單編號	Ylep-110-079	巡查日期	110 年 11 月 08 日 星期一
現場 照片	 <p>2021.11.08</p>	 <p>2021.11.08</p>	
	 <p>2021.11.08</p>	 <p>2021.11.08</p>	
	 <p>2021.11.08</p>	 <p>2021.11.08</p>	
	 <p>2021.11.08</p>	 <p>2021.11.08</p>	

巡查人員：

計畫經理：

110 年度雲林縣濁水溪河川揚塵監測宣導暨環境清理計畫

濁水溪河川揚塵現場巡查紀錄單

巡查表單編號	YLEPB-110-080		
巡查日期	110 年 11 月 08 日星期一	巡查人員	
巡查原因	<input checked="" type="checkbox"/> 濁水溪揚塵 <input type="checkbox"/> 空氣品質劣化 <input type="checkbox"/> 沙塵暴 <input type="checkbox"/> 例行性巡查		
揚塵狀況 (能見度)	<input type="checkbox"/> 無揚塵 <input type="checkbox"/> 輕微揚塵 <input type="checkbox"/> 中度揚塵 <input checked="" type="checkbox"/> 嚴重揚塵 <input type="checkbox"/> 非常嚴重揚塵 (10KM 外) (5-10KM) (1-5 KM) (1 KM 內) (500 M 內)		
環保署 監測站 空氣品質 狀況描述	崙背測站監測資料(時間 14:00)		麥寮測站監測資料(時間 14:00)
	PM ₁₀ 濃度: <u>128</u> $\mu\text{g}/\text{m}^3$ PM _{2.5} 濃度: <u>15</u> $\mu\text{g}/\text{m}^3$ 風速: <u>1.9</u> m/s 風向: <u>348</u>		PM ₁₀ 濃度: <u>115</u> $\mu\text{g}/\text{m}^3$ PM _{2.5} 濃度: <u>10</u> $\mu\text{g}/\text{m}^3$ 風速: <u>7.2</u> m/s 風向: <u>3</u>
巡查地點	<input type="checkbox"/> 西螺鎮溪州大橋上 <input type="checkbox"/> 二崙鄉 96 號越堤路(高鐵橋旁) <input type="checkbox"/> 二崙鄉自強大橋上 <input type="checkbox"/> 二崙鄉 74 號越堤路(二崙清潔隊) <input type="checkbox"/> 二崙鄉 64 號越堤路 <input type="checkbox"/> 崙背鄉 40 號越堤路(草湖社區) <input type="checkbox"/> 麥寮鄉西濱大橋上 <input checked="" type="checkbox"/> 麥寮鄉 10 號越堤路(出海口大沙洲)		
現地狀況 描述	<input checked="" type="checkbox"/> 無人耕種區 <input type="checkbox"/> 農耕施作區 <input checked="" type="checkbox"/> 抑制揚塵工法施作區 <input type="checkbox"/> 其他: _____ (<input checked="" type="checkbox"/> 灘地灑水 <input checked="" type="checkbox"/> 綠覆蓋 <input type="checkbox"/> 水覆蓋 <input type="checkbox"/> 防風林 <input checked="" type="checkbox"/> 防塵網 <input type="checkbox"/> 培厚 <input type="checkbox"/> 疏濬)		
主要裸露灘地	<input checked="" type="checkbox"/> 上游 (<input checked="" type="checkbox"/> 北岸 <input checked="" type="checkbox"/> 河道中 <input type="checkbox"/> 南岸) / <input checked="" type="checkbox"/> 下游 (<input type="checkbox"/> 北岸 <input checked="" type="checkbox"/> 河道中 <input checked="" type="checkbox"/> 南岸)		
現地氣象資料	1. 現地風速: <u>12.8</u> m/s 2. 現地風向: <u>2</u> (degrees)		
現場地形 描述	現地風速 12.8m/s，風向北風，現地風速大，河道水位正常，無人耕種區 綠覆良好，二十二口井灑水設施運作狀況良好，上游北岸、河道中裸露 地以及下游南岸裸露地皆有發生明顯揚塵。		
備註			

110 年度雲林縣濁水溪河川揚塵監測宣導暨環境清理計畫

濁水溪河川揚塵現場巡查紀錄單

巡查表單編號	Ylep-110-080	巡查日期	110 年 11 月 08 日 星期一
現場 照片			
			
			
			

巡查人員：

計畫經理：