

110 年度雲林縣濁水溪河川揚塵監測宣導暨環境清理計畫

濁水溪河川揚塵現場巡查紀錄單

巡查表單編號	Ylep-110-033		
巡查日期	110年10月05日星期二	巡查人員	許博翔
巡查原因	<input type="checkbox"/> 濁水溪揚塵 <input type="checkbox"/> 空氣品質劣化 <input type="checkbox"/> 沙塵暴 <input checked="" type="checkbox"/> 例行性巡查 許博翔		
揚塵狀況 (能見度)	<input checked="" type="checkbox"/> 無揚塵 (10KM 外) <input type="checkbox"/> 輕微揚塵 (5-10KM) <input type="checkbox"/> 中度揚塵 (1-5 KM) <input type="checkbox"/> 嚴重揚塵 (1 KM 內) <input type="checkbox"/> 非常嚴重揚塵 (500 M 內)		
環保署 監測站 空氣品質 狀況描述	崙背測站監測資料(時間 09:00)		麥寮測站監測資料(時間 09:00)
	1. PM ₁₀ 濃度: 66 $\mu\text{g}/\text{m}^3$	2. PM _{2.5} 濃度: 38 $\mu\text{g}/\text{m}^3$	3. 風速: 1.2 m/s
	4. 風向: 230	1. PM ₁₀ 濃度: 52 $\mu\text{g}/\text{m}^3$	2. PM _{2.5} 濃度: 31 $\mu\text{g}/\text{m}^3$
		3. 風速: 0.8 m/s	4. 風向: 240
巡查地點	<input checked="" type="checkbox"/> 西螺鎮溪州大橋上 <input type="checkbox"/> 二崙鄉自強大橋上 <input type="checkbox"/> 二崙鄉 64 號越堤路 <input type="checkbox"/> 麥寮鄉西濱大橋上 <input type="checkbox"/> 二崙鄉 96 號越堤路(高鐵橋旁) <input type="checkbox"/> 二崙鄉 74 號越堤路(二崙清潔隊) <input type="checkbox"/> 崙背鄉 40 號越堤路(草湖社區) <input type="checkbox"/> 麥寮鄉 10 號越堤路(出海口大沙洲)		
現地狀況 描述	<input checked="" type="checkbox"/> 無人耕種區 <input checked="" type="checkbox"/> 抑制揚塵工法施作區 (<input type="checkbox"/> 灘地灑水 <input checked="" type="checkbox"/> 綠覆蓋 <input checked="" type="checkbox"/> 水覆蓋 <input type="checkbox"/> 防風林 <input type="checkbox"/> 防塵網 <input type="checkbox"/> 培厚 <input type="checkbox"/> 疏濬) <input checked="" type="checkbox"/> 農耕施作區 <input checked="" type="checkbox"/> 其他: 稻草鋪設		
主要裸露灘地	<input checked="" type="checkbox"/> 上游 (<input type="checkbox"/> 北岸 <input checked="" type="checkbox"/> 河道中 <input type="checkbox"/> 南岸) / <input type="checkbox"/> 下游 (<input type="checkbox"/> 北岸 <input type="checkbox"/> 河道中 <input type="checkbox"/> 南岸)		
現地氣象資料	1. 現地風速: 1.5 m/s 2. 現地風向: 233 (degrees)		
現場地形 描述	現地風速小, 河道水位正常, 農耕施作區狀況良好 無人耕種區狀況良好, 稻草鋪設狀況良好 今日無揚塵發生。		
備註			

110 年度雲林縣濁水溪河川揚塵監測宣導暨環境清理計畫

濁水溪河川揚塵現場巡查紀錄單

巡查表單編號	Ylep-110-033	巡查日期	110 年 10 月 05 日 星期二	
現場 照片				
				
				
				

巡查人員：許博翔

計畫經理：廖鑫森









110 年度雲林縣濁水溪河川揚塵監測宣導暨環境清理計畫

濁水溪河川揚塵現場巡查紀錄單

巡查表單編號	Y1epb-110-034		
巡查日期	110 年 10 月 05 日 星期二	巡查人員	許博翔
巡查原因	<input type="checkbox"/> 濁水溪揚塵 <input type="checkbox"/> 空氣品質劣化 <input type="checkbox"/> 沙塵暴 <input checked="" type="checkbox"/> 例行性巡查		
揚塵狀況 (能見度)	<input checked="" type="checkbox"/> 無揚塵 (10KM 外) <input type="checkbox"/> 輕微揚塵 (5-10KM) <input type="checkbox"/> 中度揚塵 (1-5 KM) <input type="checkbox"/> 嚴重揚塵 (1 KM 內) <input type="checkbox"/> 非常嚴重揚塵 (500 M 內)		
環保署 監測站 空氣品質 狀況描述	崙背測站監測資料(時間 09:00)		麥寮測站監測資料(時間 09:00)
	1. PM ₁₀ 濃度: <u>66</u> $\mu\text{g}/\text{m}^3$	2. PM _{2.5} 濃度: <u>38</u> $\mu\text{g}/\text{m}^3$	1. PM ₁₀ 濃度: <u>52</u> $\mu\text{g}/\text{m}^3$
	3. 風速: <u>1.2</u> m/s	4. 風向: <u>230</u>	2. PM _{2.5} 濃度: <u>31</u> $\mu\text{g}/\text{m}^3$
			3. 風速: <u>0.8</u> m/s
			4. 風向: <u>240</u>
巡查地點	<input type="checkbox"/> 西螺鎮溪州大橋上 <input checked="" type="checkbox"/> 二崙鄉 96 號越堤路(高鐵橋旁) <input type="checkbox"/> 二崙鄉自強大橋上 <input type="checkbox"/> 二崙鄉 74 號越堤路(二崙清潔隊) <input type="checkbox"/> 二崙鄉 64 號越堤路 <input type="checkbox"/> 崙背鄉 40 號越堤路(草湖社區) <input type="checkbox"/> 麥寮鄉西濱大橋上 <input type="checkbox"/> 麥寮鄉 10 號越堤路(出海口大沙洲)		
現地狀況 描述	<input checked="" type="checkbox"/> 無人耕種區 <input checked="" type="checkbox"/> 農耕施作區 <input checked="" type="checkbox"/> 抑制揚塵工法施作區 <input type="checkbox"/> 其他: _____ (<input type="checkbox"/> 灘地灑水 <input checked="" type="checkbox"/> 綠覆蓋 <input checked="" type="checkbox"/> 水覆蓋 <input type="checkbox"/> 防風林 <input type="checkbox"/> 防塵網 <input type="checkbox"/> 培厚 <input type="checkbox"/> 疏濬)		
主要裸露灘地	<input checked="" type="checkbox"/> 上游 (<input checked="" type="checkbox"/> 北岸 <input type="checkbox"/> 河道中 <input type="checkbox"/> 南岸) / <input type="checkbox"/> 下游 (<input type="checkbox"/> 北岸 <input type="checkbox"/> 河道中 <input type="checkbox"/> 南岸)		
現地氣象資料	1. 現地風速: <u>2.4</u> m/s	2. 現地風向: <u>240</u> (degrees)	
現場地形 描述	現地風速小, 河道水位正常, 農耕施作區狀況良好, 無人耕種區狀況良好, 上游北岸裸露面積較大, 風大時有揚塵之虞, 今日無揚塵發生。		
備註			

110 年度雲林縣濁水溪河川揚塵監測宣導暨環境清理計畫

濁水溪河川揚塵現場巡查紀錄單


巡查表單編號	Ylep-110-034	巡查日期	110 年 10 月 05 日 星期二
現場 照片	 <p>2021.10.05</p>	 <p>2021.10.05</p>	
	 <p>2021.10.05</p>	 <p>2021.10.05</p>	
	 <p>2021.10.05</p>	 <p>2021.10.05</p>	
	 <p>2021.10.05</p>	 <p>2021.10.05</p>	

巡查人員：許博翔

計畫經理：廖鑫森






110 年度雲林縣濁水溪河川揚塵監測宣導暨環境清理計畫

濁水溪河川揚塵現場巡查紀錄單

巡查表單編號	Yepb-110-035	
巡查日期	110 年 10 月 05 日 星期二	巡查人員 
巡查原因	<input type="checkbox"/> 濁水溪揚塵 <input type="checkbox"/> 空氣品質劣化 <input type="checkbox"/> 沙塵暴 <input checked="" type="checkbox"/> 例行性巡查	
揚塵狀況 (能見度)	<input checked="" type="checkbox"/> 無揚塵 <input type="checkbox"/> 輕微揚塵 <input type="checkbox"/> 中度揚塵 <input type="checkbox"/> 嚴重揚塵 <input type="checkbox"/> 非常嚴重揚塵 (10KM 外) (5-10KM) (1-5 KM) (1 KM 內) (500 M 內)	
環保署 監測站 空氣品質 狀況描述	崙背測站監測資料(時間 04 : 00)	麥寮測站監測資料(時間 09 : 00)
	1. PM ₁₀ 濃度: <u>66</u> $\mu\text{g}/\text{m}^3$ 2. PM _{2.5} 濃度: <u>38</u> $\mu\text{g}/\text{m}^3$ 3. 風速: <u>1.2</u> m/s 4. 風向: <u>230</u>	1. PM ₁₀ 濃度: <u>52</u> $\mu\text{g}/\text{m}^3$ 2. PM _{2.5} 濃度: <u>31</u> $\mu\text{g}/\text{m}^3$ 3. 風速: <u>0.8</u> m/s 4. 風向: <u>240</u>
巡查地點	<input type="checkbox"/> 西螺鎮溪州大橋上 <input type="checkbox"/> 二崙鄉 96 號越堤路(高鐵橋旁) <input checked="" type="checkbox"/> 二崙鄉自強大橋上 <input type="checkbox"/> 二崙鄉 74 號越堤路(二崙清潔隊) <input type="checkbox"/> 二崙鄉 64 號越堤路 <input type="checkbox"/> 崙背鄉 40 號越堤路(草湖社區) <input type="checkbox"/> 麥寮鄉西濱大橋上 <input type="checkbox"/> 麥寮鄉 10 號越堤路(出海口大沙洲)	
現地狀況 描述	<input checked="" type="checkbox"/> 無人耕種區 <input type="checkbox"/> 農耕施作區 <input type="checkbox"/> 抑制揚塵工法施作區 <input type="checkbox"/> 其他: _____ (<input type="checkbox"/> 灘地灑水 <input type="checkbox"/> 綠覆蓋 <input type="checkbox"/> 水覆蓋 <input type="checkbox"/> 防風林 <input type="checkbox"/> 防塵網 <input type="checkbox"/> 培厚 <input type="checkbox"/> 疏濬)	
主要裸露灘地	<input checked="" type="checkbox"/> 上游 (<input checked="" type="checkbox"/> 北岸 <input checked="" type="checkbox"/> 河道中 <input type="checkbox"/> 南岸) / <input checked="" type="checkbox"/> 下游 (<input checked="" type="checkbox"/> 北岸 <input type="checkbox"/> 河道中 <input type="checkbox"/> 南岸)	
現地氣象資料	1. 現地風速: <u>4.7</u> m/s 2. 現地風向: <u>231</u> (degrees)	
現場地形 描述	現地風速大, 上下游北岸河道中裸露面積較大, 風大時有揚塵之虞, 河道水位正常, 無人耕種區植生良好, 今日無揚塵發生。	
備註		

110 年度雲林縣濁水溪河川揚塵監測宣導暨環境清理計畫

濁水溪河川揚塵現場巡查紀錄單

巡查表單編號	Ylep-110-035	巡查日期	110 年 10 月 05 日 星期二
現場 照片			
			
			
			

巡查人員：許博翔

計畫經理：廖鑫森

110 年度雲林縣濁水溪河川揚塵監測宣導暨環境清理計畫

濁水溪河川揚塵現場巡查紀錄單

巡查表單編號	Ylep-110-36		
巡查日期	110 年 10 月 05 日 星期二	巡查人員	許博翔
巡查原因	<input type="checkbox"/> 濁水溪揚塵 <input type="checkbox"/> 空氣品質劣化 <input type="checkbox"/> 沙塵暴 <input checked="" type="checkbox"/> 例行性巡查		
揚塵狀況 (能見度)	<input checked="" type="checkbox"/> 無揚塵 <input type="checkbox"/> 輕微揚塵 <input type="checkbox"/> 中度揚塵 <input type="checkbox"/> 嚴重揚塵 <input type="checkbox"/> 非常嚴重揚塵 (10KM 外) (5-10KM) (1-5 KM) (1 KM 內) (500 M 內)		
環保署 監測站 空氣品質 狀況描述	崙背測站監測資料(時間 09:00)		麥寮測站監測資料(時間 09:00)
	1. PM ₁₀ 濃度: <u>66</u> $\mu\text{g}/\text{m}^3$	2. PM _{2.5} 濃度: <u>38</u> $\mu\text{g}/\text{m}^3$	3. 風速: <u>1.2</u> m/s
	4. 風向: <u>230</u>	1. PM ₁₀ 濃度: <u>52</u> $\mu\text{g}/\text{m}^3$	2. PM _{2.5} 濃度: <u>31</u> $\mu\text{g}/\text{m}^3$
		3. 風速: <u>0.8</u> m/s	4. 風向: <u>240</u>
巡查地點	<input type="checkbox"/> 西螺鎮溪州大橋上 <input type="checkbox"/> 二崙鄉自強大橋上 <input type="checkbox"/> 二崙鄉 64 號越堤路 <input type="checkbox"/> 麥寮鄉西濱大橋上 <input type="checkbox"/> 二崙鄉 96 號越堤路(高鐵橋旁) <input checked="" type="checkbox"/> 二崙鄉 74 號越堤路(二崙清潔隊) <input type="checkbox"/> 崙背鄉 40 號越堤路(草湖社區) <input type="checkbox"/> 麥寮鄉 10 號越堤路(出海口大沙洲)		
現地狀況 描述	<input checked="" type="checkbox"/> 無人耕種區 <input type="checkbox"/> 農耕施作區 <input checked="" type="checkbox"/> 抑制揚塵工法施作區 <input type="checkbox"/> 其他: _____ (<input type="checkbox"/> 灘地灑水 <input checked="" type="checkbox"/> 綠覆蓋 <input type="checkbox"/> 水覆蓋 <input type="checkbox"/> 防風林 <input type="checkbox"/> 防塵網 <input type="checkbox"/> 培厚 <input type="checkbox"/> 疏濬)		
主要裸露灘地	<input type="checkbox"/> 上游 (<input type="checkbox"/> 北岸 <input type="checkbox"/> 河道中 <input type="checkbox"/> 南岸) / <input checked="" type="checkbox"/> 下游 (<input type="checkbox"/> 北岸 <input type="checkbox"/> 河道中 <input checked="" type="checkbox"/> 南岸)		
現地氣象資料	1. 現地風速: <u>2.6</u> m/s 2. 現地風向: <u>235</u> (degrees)		
現場地形 描述	現地風速大, 無人種植區植生良好, 河道水位正常, 蓄水工法施作中, 下游南岸裸露面積較大, 風大時有揚塵之虞, 今日無揚塵發生		
備註			

110 年度雲林縣濁水溪河川揚塵監測宣導暨環境清理計畫

濁水溪河川揚塵現場巡查紀錄單

巡查表單編號	Ylep-110-036	巡查日期	110 年 10 月 05 日 星期二
現場 照片			
			
			
			

巡查人員：許博翔

計畫經理：廖鑫水









110 年度雲林縣濁水溪河川揚塵監測宣導暨環境清理計畫

濁水溪河川揚塵現場巡查紀錄單

巡查表單編號	7lep-110-0317		
巡查日期	110 年 10 月 05 日 星期二	巡查人員	許博翔
巡查原因	<input type="checkbox"/> 濁水溪揚塵 <input type="checkbox"/> 空氣品質劣化 <input type="checkbox"/> 沙塵暴 <input checked="" type="checkbox"/> 例行性巡查		
揚塵狀況 (能見度)	<input checked="" type="checkbox"/> 無揚塵 <input type="checkbox"/> 輕微揚塵 <input type="checkbox"/> 中度揚塵 <input type="checkbox"/> 嚴重揚塵 <input type="checkbox"/> 非常嚴重揚塵 (10KM 外) (5-10KM) (1-5 KM) (1 KM 內) (500 M 內)		
環保署 監測站 空氣品質 狀況描述	崙背測站監測資料(時間 10:00)		麥寮測站監測資料(時間 10:00)
	1. PM ₁₀ 濃度: <u>48</u> $\mu\text{g}/\text{m}^3$	2. PM _{2.5} 濃度: <u>28</u> $\mu\text{g}/\text{m}^3$	3. 風速: <u>1.4</u> m/s
	3. 風速: <u>1.4</u> m/s	4. 風向: <u>258</u>	4. 風向: <u>282</u>
巡查地點	<input type="checkbox"/> 西螺鎮溪州大橋上 <input type="checkbox"/> 二崙鄉 96 號越堤路(高鐵橋旁) <input type="checkbox"/> 二崙鄉自強大橋上 <input type="checkbox"/> 二崙鄉 74 號越堤路(二崙清潔隊) <input checked="" type="checkbox"/> 二崙鄉 64 號越堤路 <input type="checkbox"/> 崙背鄉 40 號越堤路(草湖社區) <input type="checkbox"/> 麥寮鄉西濱大橋上 <input type="checkbox"/> 麥寮鄉 10 號越堤路(出海口大沙洲)		
現地狀況 描述	<input checked="" type="checkbox"/> 無人耕種區 <input checked="" type="checkbox"/> 農耕施作區 <input checked="" type="checkbox"/> 抑制揚塵工法施作區 <input type="checkbox"/> 其他: _____ (<input type="checkbox"/> 灘地灑水 <input checked="" type="checkbox"/> 綠覆蓋 <input type="checkbox"/> 水覆蓋 <input checked="" type="checkbox"/> 防風林 <input type="checkbox"/> 防塵網 <input type="checkbox"/> 培厚 <input type="checkbox"/> 疏濬)		
主要裸露灘地	<input type="checkbox"/> 上游 (<input type="checkbox"/> 北岸 <input type="checkbox"/> 河道中 <input type="checkbox"/> 南岸) / <input type="checkbox"/> 下游 (<input type="checkbox"/> 北岸 <input type="checkbox"/> 河道中 <input type="checkbox"/> 南岸)		
現地氣象資料	1. 現地風速: <u>3.7</u> m/s 2. 現地風向: <u>260</u> (degrees)		
現場地形 描述	現地風速大, 無人耕種區狀況良好, 稻草堆狀況良好, 防風林植生良好, 農耕施作區狀況良好, 今日無揚塵發生。		
備註			

110 年度雲林縣濁水溪河川揚塵監測宣導暨環境清理計畫

濁水溪河川揚塵現場巡查紀錄單

巡查表單編號	Ylep-110-037	巡查日期	110 年 10 月 05 日 星期二
現場 照片			
			
			
			

巡查人員：許博翔

計畫經理：廖森森

110 年度雲林縣濁水溪河川揚塵監測宣導暨環境清理計畫

濁水溪河川揚塵現場巡查紀錄單

巡查表單編號	Y10pb-110-038		
巡查日期	110 年 10 月 05 日 星期二	巡查人員	許博翔
巡查原因	<input type="checkbox"/> 濁水溪揚塵 <input type="checkbox"/> 空氣品質劣化 <input type="checkbox"/> 沙塵暴 <input checked="" type="checkbox"/> 例行性巡查		
揚塵狀況 (能見度)	<input checked="" type="checkbox"/> 無揚塵 <input type="checkbox"/> 輕微揚塵 <input type="checkbox"/> 中度揚塵 <input type="checkbox"/> 嚴重揚塵 <input type="checkbox"/> 非常嚴重揚塵 (10KM 外) (5-10KM) (1-5 KM) (1 KM 內) (500 M 內)		
環保署 監測站 空氣品質 狀況描述	崙背測站監測資料(時間 10:00)		麥寮測站監測資料(時間 10:00)
	1. PM ₁₀ 濃度: <u>48</u> $\mu\text{g}/\text{m}^3$ 2. PM _{2.5} 濃度: <u>28</u> $\mu\text{g}/\text{m}^3$ 3. 風速: <u>1.4</u> m/s 4. 風向: <u>258</u>	1. PM ₁₀ 濃度: <u>50</u> $\mu\text{g}/\text{m}^3$ 2. PM _{2.5} 濃度: <u>25</u> $\mu\text{g}/\text{m}^3$ 3. 風速: <u>2.2</u> m/s 4. 風向: <u>282</u>	
巡查地點	<input checked="" type="checkbox"/> 西螺鎮溪州大橋上 <input type="checkbox"/> 二崙鄉 96 號越堤路(高鐵橋旁) <input type="checkbox"/> 二崙鄉自強大橋上 <input type="checkbox"/> 二崙鄉 74 號越堤路(二崙清潔隊) <input type="checkbox"/> 二崙鄉 64 號越堤路 <input checked="" type="checkbox"/> 崙背鄉 40 號越堤路(草湖社區) <input type="checkbox"/> 麥寮鄉西濱大橋上 <input type="checkbox"/> 麥寮鄉 10 號越堤路(出海口大沙洲)		
現地狀況 描述	<input checked="" type="checkbox"/> 無人耕種區 <input checked="" type="checkbox"/> 農耕施作區 <input type="checkbox"/> 抑制揚塵工法施作區 <input type="checkbox"/> 其他: _____ (<input type="checkbox"/> 灘地灑水 <input checked="" type="checkbox"/> 綠覆蓋 <input type="checkbox"/> 水覆蓋 <input checked="" type="checkbox"/> 防風林 <input type="checkbox"/> 防塵網 <input type="checkbox"/> 培厚 <input type="checkbox"/> 疏濬)		
主要裸露灘地	<input type="checkbox"/> 上游 (<input type="checkbox"/> 北岸 <input type="checkbox"/> 河道中 <input type="checkbox"/> 南岸) / <input type="checkbox"/> 下游 (<input type="checkbox"/> 北岸 <input type="checkbox"/> 河道中 <input type="checkbox"/> 南岸)		
現地氣象資料	1. 現地風速: <u>2.2</u> m/s 2. 現地風向: <u>283</u> (degrees)		
現場地形 描述	現地風速小, 無人耕種區綠覆蓋良好, 農耕施作區植生良好, 防風林狀況良好, 今日無揚塵發生。		
備註			

110 年度雲林縣濁水溪河川揚塵監測宣導暨環境清理計畫

濁水溪河川揚塵現場巡查紀錄單


巡查表單編號	Ylep-110-038	巡查日期	110 年 10 月 05 日 星期二
現場 照片			
			
			
			

巡查人員：許博翔

計畫經理：廖鑫森






110 年度雲林縣濁水溪河川揚塵監測宣導暨環境清理計畫

濁水溪河川揚塵現場巡查紀錄單

巡查表單編號	Ylep-110-034		
巡查日期	110 年 10 月 05 日 星期 二	巡查人員	
巡查原因	<input type="checkbox"/> 濁水溪揚塵 <input type="checkbox"/> 空氣品質劣化 <input type="checkbox"/> 沙塵暴 <input checked="" type="checkbox"/> 例行性巡查		
揚塵狀況 (能見度)	<input checked="" type="checkbox"/> 無揚塵 <input type="checkbox"/> 輕微揚塵 <input type="checkbox"/> 中度揚塵 <input type="checkbox"/> 嚴重揚塵 <input type="checkbox"/> 非常嚴重揚塵 (10KM 外) (5-10KM) (1-5 KM) (1 KM 內) (500 M 內)		
環保署 監測站 空氣品質 狀況描述	崙背測站監測資料(時間 0 : 00)		麥寮測站監測資料(時間 0 : 00)
	1. PM ₁₀ 濃度: <u>48</u> $\mu\text{g}/\text{m}^3$	2. PM _{2.5} 濃度: <u>28</u> $\mu\text{g}/\text{m}^3$	3. 風速: <u>1.4</u> m/s
	4. 風向: <u>258</u>	1. PM ₁₀ 濃度: <u>50</u> $\mu\text{g}/\text{m}^3$	2. PM _{2.5} 濃度: <u>25</u> $\mu\text{g}/\text{m}^3$
		3. 風速: <u>2.2</u> m/s	4. 風向: <u>282</u>
巡查地點	<input type="checkbox"/> 西螺鎮溪州大橋上 <input type="checkbox"/> 二崙鄉 96 號越堤路(高鐵橋旁) <input type="checkbox"/> 二崙鄉自強大橋上 <input type="checkbox"/> 二崙鄉 74 號越堤路(二崙清潔隊) <input type="checkbox"/> 二崙鄉 64 號越堤路 <input type="checkbox"/> 崙背鄉 40 號越堤路(草湖社區) <input checked="" type="checkbox"/> 麥寮鄉西濱大橋上 <input type="checkbox"/> 麥寮鄉 10 號越堤路(出海口大沙洲)		
現地狀況 描述	<input checked="" type="checkbox"/> 無人耕種區 <input type="checkbox"/> 農耕施作區 <input type="checkbox"/> 抑制揚塵工法施作區 <input checked="" type="checkbox"/> 其他: <u>稻草蓆</u> (<input type="checkbox"/> 灘地灑水 <input checked="" type="checkbox"/> 綠覆蓋 <input checked="" type="checkbox"/> 水覆蓋 <input type="checkbox"/> 防風林 <input type="checkbox"/> 防塵網 <input type="checkbox"/> 培厚 <input type="checkbox"/> 疏濬)		
主要裸露灘地	<input type="checkbox"/> 上游 (<input type="checkbox"/> 北岸 <input type="checkbox"/> 河道中 <input type="checkbox"/> 南岸) / <input checked="" type="checkbox"/> 下游 (<input type="checkbox"/> 北岸 <input checked="" type="checkbox"/> 河道中 <input type="checkbox"/> 南岸)		
現地氣象資料	1. 現地風速: <u>2.3</u> m/s 2. 現地風向: <u>280</u> (degrees)		
現場地形 描述	現地風速小, 稻草蓆鋪設狀況良好, 河道水位正常, 無人耕種區綠覆良好, 河道中下游裸露面積較大, 風下時有揚塵之虞, 今日無揚塵發生。		
備註			

110 年度雲林縣濁水溪河川揚塵監測宣導暨環境清理計畫

濁水溪河川揚塵現場巡查紀錄單

巡查表單編號	Ylep-110-039	巡查日期	110 年 10 月 05 日 星期二	
現場 照片				
				
				
				

巡查人員：許博翔

計畫經理：廖森森

110 年度雲林縣濁水溪河川揚塵監測宣導暨環境清理計畫

濁水溪河川揚塵現場巡查紀錄單

巡查表單編號	Ylep-110-040		
巡查日期	110年10月05日星期二	巡查人員	許博翔
巡查原因	<input type="checkbox"/> 濁水溪揚塵 <input type="checkbox"/> 空氣品質劣化 <input type="checkbox"/> 沙塵暴 <input checked="" type="checkbox"/> 例行性巡查		
揚塵狀況 (能見度)	<input checked="" type="checkbox"/> 無揚塵 <input type="checkbox"/> 輕微揚塵 <input type="checkbox"/> 中度揚塵 <input type="checkbox"/> 嚴重揚塵 <input type="checkbox"/> 非常嚴重揚塵 (10KM 外) (5-10KM) (1-5 KM) (1 KM 內) (500 M 內)		
環保署 監測站 空氣品質 狀況描述	崙背測站監測資料(時間 10:00)		麥寮測站監測資料(時間 10:00)
	1. PM ₁₀ 濃度: <u>48</u> $\mu\text{g}/\text{m}^3$	2. PM _{2.5} 濃度: <u>28</u> $\mu\text{g}/\text{m}^3$	3. 風速: <u>1.4</u> m/s
	4. 風向: <u>258</u>	1. PM ₁₀ 濃度: <u>50</u> $\mu\text{g}/\text{m}^3$	2. PM _{2.5} 濃度: <u>25</u> $\mu\text{g}/\text{m}^3$
		3. 風速: <u>2.2</u> m/s	4. 風向: <u>282</u>
巡查地點	<input type="checkbox"/> 西螺鎮溪州大橋上 <input type="checkbox"/> 二崙鄉 96 號越堤路(高鐵橋旁) <input type="checkbox"/> 二崙鄉自強大橋上 <input type="checkbox"/> 二崙鄉 74 號越堤路(二崙清潔隊) <input type="checkbox"/> 二崙鄉 64 號越堤路 <input type="checkbox"/> 崙背鄉 40 號越堤路(草湖社區) <input type="checkbox"/> 麥寮鄉西濱大橋上 <input checked="" type="checkbox"/> 麥寮鄉 10 號越堤路(出海口大沙洲)		
現地狀況 描述	<input checked="" type="checkbox"/> 無人耕種區 <input type="checkbox"/> 農耕施作區 <input checked="" type="checkbox"/> 抑制揚塵工法施作區 <input checked="" type="checkbox"/> 其他: <u>蝗刺殼</u> (<input checked="" type="checkbox"/> 灘地灑水 <input checked="" type="checkbox"/> 綠覆蓋 <input checked="" type="checkbox"/> 水覆蓋 <input type="checkbox"/> 防風林 <input type="checkbox"/> 防塵網 <input type="checkbox"/> 培厚 <input type="checkbox"/> 疏濬)		
主要裸露灘地	<input type="checkbox"/> 上游 (<input type="checkbox"/> 北岸 <input type="checkbox"/> 河道中 <input type="checkbox"/> 南岸) / <input checked="" type="checkbox"/> 下游 (<input type="checkbox"/> 北岸 <input checked="" type="checkbox"/> 河道中 <input type="checkbox"/> 南岸)		
現地氣象資料	1. 現地風速: <u>2.2</u> m/s 2. 現地風向: <u>297</u> (degrees)		
現場地形 描述	現地風速小，河道水位正常，無人耕種區水線覆蓋良好， 蝗刺殼鋪設狀況良好，抑制揚塵工法施作中。 今日無揚塵發生。		
備註			

110 年度雲林縣濁水溪河川揚塵監測宣導暨環境清理計畫

濁水溪河川揚塵現場巡查紀錄單

巡查表單編號	Ylep-110-040	巡查日期	110 年 10 月 05 日 星期二
現場 照片			
			
			
			

巡查人員：許博翔

計畫經理：廖鑫杰









110 年度雲林縣濁水溪河川揚塵監測宣導暨環境清理計畫

濁水溪河川揚塵現場巡查紀錄單

巡查表單編號	Ylep6-110-057		
巡查日期	110 年 10 月 16 日 星期 六	巡查人員	許博翔
巡查原因	<input type="checkbox"/> 濁水溪揚塵 <input type="checkbox"/> 空氣品質劣化 <input type="checkbox"/> 沙塵暴 <input checked="" type="checkbox"/> 例行性巡查		
揚塵狀況 (能見度)	<input checked="" type="checkbox"/> 無揚塵 <input type="checkbox"/> 輕微揚塵 <input type="checkbox"/> 中度揚塵 <input type="checkbox"/> 嚴重揚塵 <input type="checkbox"/> 非常嚴重揚塵 (10KM 外) (5-10KM) (1-5 KM) (1 KM 內) (500 M 內)		
環保署 監測站 空氣品質 狀況描述	崙背測站監測資料(時間 09 : 00)		麥寮測站監測資料(時間 09 : 00)
	1. PM ₁₀ 濃度: <u>20</u> $\mu\text{g}/\text{m}^3$ 2. PM _{2.5} 濃度: <u>14</u> $\mu\text{g}/\text{m}^3$ 3. 風速: <u>1</u> m/s 4. 風向: <u>119</u>	1. PM ₁₀ 濃度: <u>21</u> $\mu\text{g}/\text{m}^3$ 2. PM _{2.5} 濃度: <u>11</u> $\mu\text{g}/\text{m}^3$ 3. 風速: <u>1.2</u> m/s 4. 風向: <u>109</u>	
巡查地點	<input checked="" type="checkbox"/> 西螺鎮溪州大橋上 <input type="checkbox"/> 二崙鄉自強大橋上 <input type="checkbox"/> 二崙鄉 64 號越堤路 <input type="checkbox"/> 麥寮鄉西濱大橋上 <input type="checkbox"/> 二崙鄉 96 號越堤路(高鐵橋旁) <input type="checkbox"/> 二崙鄉 74 號越堤路(二崙清潔隊) <input type="checkbox"/> 崙背鄉 40 號越堤路(草湖社區) <input type="checkbox"/> 麥寮鄉 10 號越堤路(出海口大沙洲)		
現地狀況 描述	<input type="checkbox"/> 無人耕種區 <input type="checkbox"/> 農耕施作區 <input type="checkbox"/> 抑制揚塵工法施作區 <input checked="" type="checkbox"/> 其他: <u>稻草帶</u> (<input type="checkbox"/> 灘地灑水 <input checked="" type="checkbox"/> 綠覆蓋 <input checked="" type="checkbox"/> 水覆蓋 <input type="checkbox"/> 防風林 <input type="checkbox"/> 防塵網 <input checked="" type="checkbox"/> 培厚 <input type="checkbox"/> 疏濬)		
主要裸露灘地	<input type="checkbox"/> 上游 (<input type="checkbox"/> 北岸 <input type="checkbox"/> 河道中 <input type="checkbox"/> 南岸) / <input checked="" type="checkbox"/> 下游 (<input type="checkbox"/> 北岸 <input type="checkbox"/> 河道中 <input checked="" type="checkbox"/> 南岸)		
現地氣象資料	1. 現地風速: <u>3.4</u> m/s 2. 現地風向: <u>117</u> (degrees)		
現場地形 描述	現地風速大, 河道水位正常, 河道中培厚區稻草帶覆蓋良好 南北岸河道中灘地綠覆良好, 兩岸攔水土堤狀況良好 無明顯揚塵發生		
備註			

110 年度雲林縣濁水溪河川揚塵監測宣導暨環境清理計畫

濁水溪河川揚塵現場巡查紀錄單


巡查表單編號	Ylep-110-057	巡查日期	110 年 10 月 16 日 星期六
現場 照片			
			
			
			

巡查人員：許博翔

計畫經理：廖鑫森




110 年度雲林縣濁水溪河川揚塵監測宣導暨環境清理計畫

濁水溪河川揚塵現場巡查紀錄單

巡查表單編號	Ylep-110-058		
巡查日期	110年10月16日星期六	巡查人員	
巡查原因	<input type="checkbox"/> 濁水溪揚塵 <input type="checkbox"/> 空氣品質劣化 <input type="checkbox"/> 沙塵暴 <input checked="" type="checkbox"/> 例行性巡查		
揚塵狀況 (能見度)	<input checked="" type="checkbox"/> 無揚塵 <input type="checkbox"/> 輕微揚塵 <input type="checkbox"/> 中度揚塵 <input type="checkbox"/> 嚴重揚塵 <input type="checkbox"/> 非常嚴重揚塵 (10KM 外) (5-10KM) (1-5 KM) (1 KM 內) (500 M 內)		
環保署 監測站 空氣品質 狀況描述	崙背測站監測資料(時間 09:00)		麥寮測站監測資料(時間 09:00)
	1. PM ₁₀ 濃度: <u>20</u> $\mu\text{g}/\text{m}^3$	2. PM _{2.5} 濃度: <u>14</u> $\mu\text{g}/\text{m}^3$	3. 風速: <u>1</u> m/s
	3. 風速: <u>1</u> m/s	4. 風向: <u>119</u>	1. PM ₁₀ 濃度: <u>21</u> $\mu\text{g}/\text{m}^3$
	4. 風向: <u>119</u>		2. PM _{2.5} 濃度: <u>11</u> $\mu\text{g}/\text{m}^3$
			3. 風速: <u>1.2</u> m/s
			4. 風向: <u>109</u>
巡查地點	<input type="checkbox"/> 西螺鎮溪州大橋上 <input checked="" type="checkbox"/> 二崙鄉 96 號越堤路(高鐵橋旁) <input type="checkbox"/> 二崙鄉自強大橋上 <input type="checkbox"/> 二崙鄉 74 號越堤路(二崙清潔隊) <input type="checkbox"/> 二崙鄉 64 號越堤路 <input type="checkbox"/> 崙背鄉 40 號越堤路(草湖社區) <input type="checkbox"/> 麥寮鄉西濱大橋上 <input type="checkbox"/> 麥寮鄉 10 號越堤路(出海口大沙洲)		
現地狀況 描述	<input checked="" type="checkbox"/> 無人耕種區 <input checked="" type="checkbox"/> 農耕施作區 <input type="checkbox"/> 抑制揚塵工法施作區 <input type="checkbox"/> 其他: _____ (<input type="checkbox"/> 灘地灑水 <input type="checkbox"/> 綠覆蓋 <input type="checkbox"/> 水覆蓋 <input type="checkbox"/> 防風林 <input type="checkbox"/> 防塵網 <input type="checkbox"/> 培厚 <input type="checkbox"/> 疏濬)		
主要裸露灘地	<input type="checkbox"/> 上游 (<input type="checkbox"/> 北岸 <input type="checkbox"/> 河道中 <input type="checkbox"/> 南岸) / <input checked="" type="checkbox"/> 下游 (<input type="checkbox"/> 北岸 <input checked="" type="checkbox"/> 河道中 <input type="checkbox"/> 南岸)		
現地氣象資料	1. 現地風速: <u>2.7</u> m/s 2. 現地風向: <u>110</u> (degrees)		
現場地形 描述	現地風速小, 河道水位正常, 無人耕種區綠覆良好, 農耕施作區狀況良好, 無明顯揚塵發生		
備註			

110 年度雲林縣濁水溪河川揚塵監測宣導暨環境清理計畫

濁水溪河川揚塵現場巡查紀錄單

巡查表單編號	Ylep-110-058	巡查日期	110 年 10 月 16 日 星期六
現場 照片	 <p>2021.10.16</p>	 <p>2021.10.16</p>	
	 <p>2021.10.16</p>	 <p>2021.10.16</p>	
	 <p>2021.10.16</p>	 <p>2021.10.16</p>	
	 <p>2021.10.16</p>	 <p>2021.10.16</p>	

巡查人員：許博翔

計畫經理：廖鑫森









110 年度雲林縣濁水溪河川揚塵監測宣導暨環境清理計畫

濁水溪河川揚塵現場巡查紀錄單

巡查表單編號	Ylep6-110-059		
巡查日期	110年10月16日 星期六	巡查人員	許博翔
巡查原因	<input type="checkbox"/> 濁水溪揚塵 <input type="checkbox"/> 空氣品質劣化 <input type="checkbox"/> 沙塵暴 <input checked="" type="checkbox"/> 例行性巡查		
揚塵狀況 (能見度)	<input type="checkbox"/> 無揚塵 <input checked="" type="checkbox"/> 輕微揚塵 <input type="checkbox"/> 中度揚塵 <input type="checkbox"/> 嚴重揚塵 <input type="checkbox"/> 非常嚴重揚塵 (10KM 外) (5-10KM) (1-5 KM) (1 KM 內) (500 M 內)		
環保署 監測站 空氣品質 狀況描述	崙背測站監測資料(時間 09:00)		麥寮測站監測資料(時間 09:00)
	1. PM ₁₀ 濃度: <u>20</u> $\mu\text{g}/\text{m}^3$	2. PM _{2.5} 濃度: <u>14</u> $\mu\text{g}/\text{m}^3$	3. 風速: <u>1</u> m/s
	4. 風向: <u>114</u>	1. PM ₁₀ 濃度: <u>21</u> $\mu\text{g}/\text{m}^3$	2. PM _{2.5} 濃度: <u>11</u> $\mu\text{g}/\text{m}^3$
		3. 風速: <u>1.2</u> m/s	4. 風向: <u>109</u>
巡查地點	<input type="checkbox"/> 西螺鎮溪州大橋上 <input checked="" type="checkbox"/> 二崙鄉自強大橋上 <input type="checkbox"/> 二崙鄉 64 號越堤路 <input type="checkbox"/> 麥寮鄉西濱大橋上		<input type="checkbox"/> 二崙鄉 96 號越堤路(高鐵橋旁) <input type="checkbox"/> 二崙鄉 74 號越堤路(二崙清潔隊) <input type="checkbox"/> 崙背鄉 40 號越堤路(草湖社區) <input type="checkbox"/> 麥寮鄉 10 號越堤路(出海口大沙洲)
現地狀況 描述	<input checked="" type="checkbox"/> 無人耕種區 <input type="checkbox"/> 農耕施作區 <input type="checkbox"/> 抑制揚塵工法施作區 <input type="checkbox"/> 其他: _____ (<input type="checkbox"/> 灘地灑水 <input checked="" type="checkbox"/> 綠覆蓋 <input checked="" type="checkbox"/> 水覆蓋 <input type="checkbox"/> 防風林 <input type="checkbox"/> 防塵網 <input type="checkbox"/> 培厚 <input type="checkbox"/> 疏濬)		
主要裸露灘地	<input type="checkbox"/> 上游 (<input type="checkbox"/> 北岸 <input type="checkbox"/> 河道中 <input type="checkbox"/> 南岸) / <input checked="" type="checkbox"/> 下游 (<input type="checkbox"/> 北岸 <input checked="" type="checkbox"/> 河道中 <input type="checkbox"/> 南岸)		
現地氣象資料	1. 現地風速: <u>6.1</u> m/s		2. 現地風向: <u>118</u> (degrees)
現場地形 描述	現地風速大, 河道水位正常, 無人耕種區狀況良好 下游河道中電塔輕微揚塵發生		
備註			

110 年度雲林縣濁水溪河川揚塵監測宣導暨環境清理計畫

濁水溪河川揚塵現場巡查紀錄單

巡查表單編號	Ylep-110-059	巡查日期	110 年 10 月 16 日 星期六
現場 照片			
			
			
			

巡查人員：許博翔

計畫經理：廖鑫森

110 年度雲林縣濁水溪河川揚塵監測宣導暨環境清理計畫

濁水溪河川揚塵現場巡查紀錄單

巡查表單編號	Ylep-110-060		
巡查日期	110 年 10 月 16 日 星期 六	巡查人員	許博翔
巡查原因	<input type="checkbox"/> 濁水溪揚塵 <input type="checkbox"/> 空氣品質劣化 <input type="checkbox"/> 沙塵暴 <input checked="" type="checkbox"/> 例行性巡查		
揚塵狀況 (能見度)	<input type="checkbox"/> 無揚塵 <input checked="" type="checkbox"/> 輕微揚塵 <input type="checkbox"/> 中度揚塵 <input type="checkbox"/> 嚴重揚塵 <input type="checkbox"/> 非常嚴重揚塵 (10KM 外) (5-10KM) (1-5 KM) (1 KM 內) (500 M 內)		
環保署 監測站 空氣品質 狀況描述	崙背測站監測資料(時間 09 : 00)		麥寮測站監測資料(時間 09 : 00)
	1. PM ₁₀ 濃度: <u>20</u> $\mu\text{g}/\text{m}^3$	2. PM _{2.5} 濃度: <u>14</u> $\mu\text{g}/\text{m}^3$	3. 風速: <u>1</u> m/s
	3. 風速: <u>1</u> m/s	4. 風向: <u>119</u>	1. PM ₁₀ 濃度: <u>21</u> $\mu\text{g}/\text{m}^3$
	4. 風向: <u>119</u>		2. PM _{2.5} 濃度: <u>11</u> $\mu\text{g}/\text{m}^3$
			3. 風速: <u>1.2</u> m/s
			4. 風向: <u>109</u>
巡查地點	<input type="checkbox"/> 西螺鎮溪州大橋上 <input type="checkbox"/> 二崙鄉 96 號越堤路(高鐵橋旁) <input type="checkbox"/> 二崙鄉自強大橋上 <input checked="" type="checkbox"/> 二崙鄉 74 號越堤路(二崙清潔隊) <input type="checkbox"/> 二崙鄉 64 號越堤路 <input type="checkbox"/> 崙背鄉 40 號越堤路(草湖社區) <input type="checkbox"/> 麥寮鄉西濱大橋上 <input type="checkbox"/> 麥寮鄉 10 號越堤路(出海口大沙洲)		
現地狀況 描述	<input type="checkbox"/> 無人耕種區 <input checked="" type="checkbox"/> 農耕施作區 <input checked="" type="checkbox"/> 抑制揚塵工法施作區 <input type="checkbox"/> 其他: _____ (<input type="checkbox"/> 灘地灑水 <input type="checkbox"/> 綠覆蓋 <input type="checkbox"/> 水覆蓋 <input type="checkbox"/> 防風林 <input type="checkbox"/> 防塵網 <input checked="" type="checkbox"/> 培厚 <input type="checkbox"/> 疏濬)		
主要裸露灘地	<input type="checkbox"/> 上游 (<input type="checkbox"/> 北岸 <input type="checkbox"/> 河道中 <input type="checkbox"/> 南岸) / <input checked="" type="checkbox"/> 下游 (<input type="checkbox"/> 北岸 <input checked="" type="checkbox"/> 河道中 <input type="checkbox"/> 南岸)		
現地氣象資料	1. 現地風速: <u>10.5</u> m/s 2. 現地風向: <u>121</u> (degrees)		
現場地形 描述	現地風速大, 農耕施作區狀況良好, 南岸中漢灘地培厚區與河道裸露地皆有輕微揚塵發生, 現場機具施作。		
備註			

110 年度雲林縣濁水溪河川揚塵監測宣導暨環境清理計畫

濁水溪河川揚塵現場巡查紀錄單

巡查表單編號	Ylep-110-060	巡查日期	110 年 10 月 16 日 星期六
現場 照片	 <p style="text-align: right; color: orange;">2021.10.16</p>	 <p style="text-align: right; color: orange;">2021.10.16</p>	
	 <p style="text-align: right; color: orange;">2021.10.16</p>	 <p style="text-align: right; color: orange;">2021.10.16</p>	
	 <p style="text-align: right; color: orange;">2021.10.16</p>	 <p style="text-align: right; color: orange;">2021.10.16</p>	
	 <p style="text-align: right; color: orange;">2021.10.16</p>	 <p style="text-align: right; color: orange;">2021.10.16</p>	

巡查人員：許博翔

計畫經理：廖鑫淼

110 年度雲林縣濁水溪河川揚塵監測宣導暨環境清理計畫

濁水溪河川揚塵現場巡查紀錄單

巡查表單編號	Ykpb-110-001		
巡查日期	110 年 10 月 16 日 星期 一	巡查人員	許博翔
巡查原因	<input type="checkbox"/> 濁水溪揚塵 <input type="checkbox"/> 空氣品質劣化 <input type="checkbox"/> 沙塵暴 <input checked="" type="checkbox"/> 例行性巡查		
揚塵狀況 (能見度)	<input checked="" type="checkbox"/> 無揚塵 <input type="checkbox"/> 輕微揚塵 <input type="checkbox"/> 中度揚塵 <input type="checkbox"/> 嚴重揚塵 <input type="checkbox"/> 非常嚴重揚塵 (10KM 外) (5-10KM) (1-5 KM) (1 KM 內) (500 M 內)		
環保署 監測站 空氣品質 狀況描述	崙背測站監測資料(時間 10 : 00)		麥寮測站監測資料(時間 10 : 00)
	1. PM ₁₀ 濃度: 20 $\mu\text{g}/\text{m}^3$	2. PM _{2.5} 濃度: 10 $\mu\text{g}/\text{m}^3$	3. 風速: 0.9 m/s
	4. 風向: 300	1. PM ₁₀ 濃度: 20 $\mu\text{g}/\text{m}^3$	2. PM _{2.5} 濃度: 8 $\mu\text{g}/\text{m}^3$
		3. 風速: 1.3 m/s	4. 風向: 310
巡查地點	<input type="checkbox"/> 西螺鎮溪州大橋上 <input type="checkbox"/> 二崙鄉自強大橋上 <input checked="" type="checkbox"/> 二崙鄉 64 號越堤路 <input type="checkbox"/> 麥寮鄉西濱大橋上		<input type="checkbox"/> 二崙鄉 96 號越堤路(高鐵橋旁) <input type="checkbox"/> 二崙鄉 74 號越堤路(二崙清潔隊) <input type="checkbox"/> 崙背鄉 40 號越堤路(草湖社區) <input type="checkbox"/> 麥寮鄉 10 號越堤路(出海口大沙洲)
現地狀況 描述	<input checked="" type="checkbox"/> 無人耕種區 <input checked="" type="checkbox"/> 農耕施作區 <input type="checkbox"/> 抑制揚塵工法施作區 <input type="checkbox"/> 其他: _____ (<input type="checkbox"/> 灘地灑水 <input checked="" type="checkbox"/> 綠覆蓋 <input type="checkbox"/> 水覆蓋 <input checked="" type="checkbox"/> 防風林 <input type="checkbox"/> 防塵網 <input type="checkbox"/> 培厚 <input type="checkbox"/> 疏濬)		
主要裸露灘地	<input type="checkbox"/> 上游 (<input type="checkbox"/> 北岸 <input type="checkbox"/> 河道中 <input type="checkbox"/> 南岸) / <input type="checkbox"/> 下游 (<input type="checkbox"/> 北岸 <input type="checkbox"/> 河道中 <input type="checkbox"/> 南岸)		
現地氣象資料	1. 現地風速: 7.0 m/s		2. 現地風向: 310 (degrees)
現場地形 描述	現地風速大, 無人耕種區綠良好, 防風林狀況良好, 農耕施作區狀況良好, 無明顯揚塵發生。		
備註			

110 年度雲林縣濁水溪河川揚塵監測宣導暨環境清理計畫

濁水溪河川揚塵現場巡查紀錄單

巡查表單編號	Ylep-110-061	巡查日期	110 年 10 月 16 日 星期六
現場 照片	 <p>2021.10.16</p>	 <p>2021.10.16</p>	
	 <p>2021.10.16</p>	 <p>2021.10.16</p>	
	 <p>2021.10.16</p>	 <p>2021.10.16</p>	
	 <p>2021.10.16</p>	 <p>2021.10.16</p>	

巡查人員：許博翔

計畫經理：廖鑫杰

110 年度雲林縣濁水溪河川揚塵監測宣導暨環境清理計畫

濁水溪河川揚塵現場巡查紀錄單

巡查表單編號	110pb-110-062		
巡查日期	110年10月16日 星期六	巡查人員	許博翔
巡查原因	<input type="checkbox"/> 濁水溪揚塵 <input type="checkbox"/> 空氣品質劣化 <input type="checkbox"/> 沙塵暴 <input checked="" type="checkbox"/> 例行性巡查		
揚塵狀況 (能見度)	<input checked="" type="checkbox"/> 無揚塵 <input type="checkbox"/> 輕微揚塵 <input type="checkbox"/> 中度揚塵 <input type="checkbox"/> 嚴重揚塵 <input type="checkbox"/> 非常嚴重揚塵 (10KM 外) (5-10KM) (1-5 KM) (1 KM 內) (500 M 內)		
環保署 監測站 空氣品質 狀況描述	崙背測站監測資料(時間 10:00)		麥寮測站監測資料(時間 10:00)
	1. PM ₁₀ 濃度: 20 $\mu\text{g}/\text{m}^3$	2. PM _{2.5} 濃度: 10 $\mu\text{g}/\text{m}^3$	3. 風速: 0.9 m/s
	4. 風向: 306		4. 風向: 316
巡查地點	<input type="checkbox"/> 西螺鎮溪州大橋上 <input type="checkbox"/> 二崙鄉 96 號越堤路(高鐵橋旁) <input type="checkbox"/> 二崙鄉自強大橋上 <input type="checkbox"/> 二崙鄉 74 號越堤路(二崙清潔隊) <input type="checkbox"/> 二崙鄉 64 號越堤路 <input checked="" type="checkbox"/> 崙背鄉 40 號越堤路(草湖社區) <input type="checkbox"/> 麥寮鄉西濱大橋上 <input type="checkbox"/> 麥寮鄉 10 號越堤路(出海口大沙洲)		
現地狀況 描述	<input checked="" type="checkbox"/> 無人耕種區 <input checked="" type="checkbox"/> 農耕施作區 <input checked="" type="checkbox"/> 抑制揚塵工法施作區 <input type="checkbox"/> 其他: _____ (<input type="checkbox"/> 灘地灑水 <input type="checkbox"/> 綠覆蓋 <input type="checkbox"/> 水覆蓋 <input type="checkbox"/> 防風林 <input checked="" type="checkbox"/> 防塵網 <input type="checkbox"/> 培厚 <input type="checkbox"/> 疏濬)		
主要裸露灘地	<input type="checkbox"/> 上游 (<input type="checkbox"/> 北岸 <input type="checkbox"/> 河道中 <input type="checkbox"/> 南岸) / <input type="checkbox"/> 下游 (<input type="checkbox"/> 北岸 <input type="checkbox"/> 河道中 <input type="checkbox"/> 南岸)		
現地氣象資料	1. 現地風速: 3.6 m/s 2. 現地風向: 310 (degrees)		
現場地形 描述	現地風速大, 無人耕種區綠覆良好, 農耕施作區狀況良好, 防風林植生狀況良好, 現場機具待命中, 無明顯揚塵發生。		
備註			

110 年度雲林縣濁水溪河川揚塵監測宣導暨環境清理計畫

濁水溪河川揚塵現場巡查紀錄單

巡查表單編號	Ylep-110-062	巡查日期	110 年 10 月 16 日 星期六
現場 照片	 <p>2021.10.16</p>	 <p>2021.10.16</p>	
	 <p>2021.10.16</p>	 <p>2021.10.16</p>	
	 <p>2021.10.16</p>	 <p>2021.10.16</p>	
	 <p>2021.10.16</p>	 <p>2021.10.16</p>	

巡查人員：許博翔

計畫經理：廖鑫森

110 年度雲林縣濁水溪河川揚塵監測宣導暨環境清理計畫

濁水溪河川揚塵現場巡查紀錄單

巡查表單編號	11epb-110-063		
巡查日期	110 年 10 月 16 日 星期六	巡查人員	許博翔
巡查原因	<input type="checkbox"/> 濁水溪揚塵 <input type="checkbox"/> 空氣品質劣化 <input type="checkbox"/> 沙塵暴 <input checked="" type="checkbox"/> 例行性巡查		
揚塵狀況 (能見度)	<input checked="" type="checkbox"/> 無揚塵 <input type="checkbox"/> 輕微揚塵 <input type="checkbox"/> 中度揚塵 <input type="checkbox"/> 嚴重揚塵 <input type="checkbox"/> 非常嚴重揚塵 (10KM 外) (5-10KM) (1-5 KM) (1 KM 內) (500 M 內)		
環保署 監測站 空氣品質 狀況描述	崙背測站監測資料(時間 10 : 00)		麥寮測站監測資料(時間 10 : 00)
	1. PM ₁₀ 濃度: 20 $\mu\text{g}/\text{m}^3$	2. PM _{2.5} 濃度: 10 $\mu\text{g}/\text{m}^3$	3. 風速: 0.9 m/s
	4. 風向: 306	1. PM ₁₀ 濃度: 20 $\mu\text{g}/\text{m}^3$	2. PM _{2.5} 濃度: 8 $\mu\text{g}/\text{m}^3$
		3. 風速: 1.3 m/s	4. 風向: 310
巡查地點	<input type="checkbox"/> 西螺鎮溪州大橋上 <input type="checkbox"/> 二崙鄉 96 號越堤路(高鐵橋旁) <input type="checkbox"/> 二崙鄉自強大橋上 <input type="checkbox"/> 二崙鄉 74 號越堤路(二崙清潔隊) <input type="checkbox"/> 二崙鄉 64 號越堤路 <input type="checkbox"/> 崙背鄉 40 號越堤路(草湖社區) <input checked="" type="checkbox"/> 麥寮鄉西濱大橋上 <input type="checkbox"/> 麥寮鄉 10 號越堤路(出海口大沙洲)		
現地狀況 描述	<input type="checkbox"/> 無人耕種區 <input type="checkbox"/> 農耕施作區 <input type="checkbox"/> 抑制揚塵工法施作區 <input checked="" type="checkbox"/> 其他: 稻草 (<input type="checkbox"/> 灘地灑水 <input type="checkbox"/> 綠覆蓋 <input type="checkbox"/> 水覆蓋 <input type="checkbox"/> 防風林 <input type="checkbox"/> 防塵網 <input type="checkbox"/> 培厚 <input type="checkbox"/> 疏濬)		
主要裸露灘地	<input checked="" type="checkbox"/> 上游 (<input type="checkbox"/> 北岸 <input checked="" type="checkbox"/> 河道中 <input type="checkbox"/> 南岸) / <input checked="" type="checkbox"/> 下游 (<input checked="" type="checkbox"/> 北岸 <input type="checkbox"/> 河道中 <input type="checkbox"/> 南岸)		
現地氣象資料	1. 現地風速: 8.6 m/s 2. 現地風向: 319 (degrees)		
現場地形 描述	現地風量大 > 河道水位低, 上下游河道中濕潤裸露地 浮出與下游北岸未鋪設稻草席之裸露地風大時有揚塵 之虞, 稻草席狀況良好, 無明顯揚塵發生。		
備註			

110 年度雲林縣濁水溪河川揚塵監測宣導暨環境清理計畫

濁水溪河川揚塵現場巡查紀錄單

巡查表單編號	Ylep-110-063	巡查日期	110 年 10 月 16 日 星期六
現場 照片	 <p>2021.10.16</p>	 <p>2021.10.16</p>	
	 <p>2021.10.16</p>	 <p>2021.10.16</p>	
	 <p>2021.10.16</p>	 <p>2021.10.16</p>	
	 <p>2021.10.16</p>	 <p>2021.10.16</p>	

巡查人員：許博翔

計畫經理：廖鑫森


110 年度雲林縣濁水溪河川揚塵監測宣導暨環境清理計畫

濁水溪河川揚塵現場巡查紀錄單

巡查表單編號	Ylep-110-064		
巡查日期	110 年 10 月 16 日 星期 六	巡查人員	許博翔
巡查原因	<input type="checkbox"/> 濁水溪揚塵 <input type="checkbox"/> 空氣品質劣化 <input type="checkbox"/> 沙塵暴 <input checked="" type="checkbox"/> 例行性巡查		
揚塵狀況 (能見度)	<input type="checkbox"/> 無揚塵 <input checked="" type="checkbox"/> 輕微揚塵 <input type="checkbox"/> 中度揚塵 <input type="checkbox"/> 嚴重揚塵 <input type="checkbox"/> 非常嚴重揚塵 (10KM 外) (5-10KM) (1-5 KM) (1 KM 內) (500 M 內)		
環保署 監測站 空氣品質 狀況描述	崙背測站監測資料(時間 10:00)		麥寮測站監測資料(時間 10:00)
	1. PM ₁₀ 濃度: 20 $\mu\text{g}/\text{m}^3$	2. PM _{2.5} 濃度: 10 $\mu\text{g}/\text{m}^3$	3. 風速: 0.9 m/s
	4. 風向: 306	5. PM ₁₀ 濃度: 20 $\mu\text{g}/\text{m}^3$	6. PM _{2.5} 濃度: 8 $\mu\text{g}/\text{m}^3$
		7. 風速: 1.3 m/s	8. 風向: 316
巡查地點	<input type="checkbox"/> 西螺鎮溪州大橋上 <input type="checkbox"/> 二崙鄉 96 號越堤路(高鐵橋旁) <input type="checkbox"/> 二崙鄉自強大橋上 <input type="checkbox"/> 二崙鄉 74 號越堤路(二崙清潔隊) <input type="checkbox"/> 二崙鄉 64 號越堤路 <input type="checkbox"/> 崙背鄉 40 號越堤路(草湖社區) <input type="checkbox"/> 麥寮鄉西濱大橋上 <input checked="" type="checkbox"/> 麥寮鄉 10 號越堤路(出海口大沙洲)		
現地狀況 描述	<input checked="" type="checkbox"/> 無人耕種區 <input type="checkbox"/> 農耕施作區 <input type="checkbox"/> 抑制揚塵工法施作區 <input type="checkbox"/> 其他: _____ (<input checked="" type="checkbox"/> 灘地灑水 <input checked="" type="checkbox"/> 綠覆蓋 <input type="checkbox"/> 水覆蓋 <input type="checkbox"/> 防風林 <input checked="" type="checkbox"/> 防塵網 <input type="checkbox"/> 培厚 <input type="checkbox"/> 疏濬)		
主要裸露灘地	<input type="checkbox"/> 上游 (<input type="checkbox"/> 北岸 <input type="checkbox"/> 河道中 <input type="checkbox"/> 南岸) / <input checked="" type="checkbox"/> 下游 (<input type="checkbox"/> 北岸 <input checked="" type="checkbox"/> 河道中 <input type="checkbox"/> 南岸)		
現地氣象資料	1. 現地風速: 11.4 m/s 2. 現地風向: 320 (degrees)		
現場地形 描述	現地風速大, 河道水位低, 無人耕種區綠覆良好, 灑水設施狀況良好, 下游防塵網狀況良好, 河道中裸露地輕微揚塵發生。		
備註			

110 年度雲林縣濁水溪河川揚塵監測宣導暨環境清理計畫

濁水溪河川揚塵現場巡查紀錄單

巡查表單編號	Ylep-110-064	巡查日期	110 年 10 月 16 日 星期六
現場 照片	 <p>2021.10.16</p>	 <p>2021.10.16</p>	
	 <p>2021.10.16</p>	 <p>2021.10.16</p>	
	 <p>2021.10.16</p>	 <p>2021.10.16</p>	
	 <p>2021.10.16</p>	 <p>2021.10.16</p>	

巡查人員：許博翔

計畫經理：廖鑫林