










# 110 年度雲林縣濁水溪河川揚塵監測宣導暨環境清理計畫

## 濁水溪河川揚塵現場巡查紀錄單

巡查表單編號	Ylep6-110-025		
巡查日期	110 年 09 月 23 日 星期 四	巡查人員	
巡查原因	<input type="checkbox"/> 濁水溪揚塵 <input type="checkbox"/> 空氣品質劣化 <input type="checkbox"/> 沙塵暴 <input checked="" type="checkbox"/> 例行性巡查		
揚塵狀況 (能見度)	<input checked="" type="checkbox"/> 無揚塵 <input type="checkbox"/> 輕微揚塵 <input type="checkbox"/> 中度揚塵 <input type="checkbox"/> 嚴重揚塵 <input type="checkbox"/> 非常嚴重揚塵 (10KM 外) (5-10KM) (1-5 KM) (1 KM 內) (500 M 內)		
環保署 監測站 空氣品質 狀況描述	崙背測站監測資料(時間 09 : 00 )		麥寮測站監測資料(時間 09 : 00 )
	1. PM <sub>10</sub> 濃度: <u>26</u> $\mu\text{g}/\text{m}^3$ 2. PM <sub>2.5</sub> 濃度: <u>14</u> $\mu\text{g}/\text{m}^3$ 3. 風速: <u>1.4</u> m/s 4. 風向: <u>67</u>	1. PM <sub>10</sub> 濃度: <u>19</u> $\mu\text{g}/\text{m}^3$ 2. PM <sub>2.5</sub> 濃度: <u>10</u> $\mu\text{g}/\text{m}^3$ 3. 風速: <u>1.8</u> m/s 4. 風向: <u>43</u>	
巡查地點	<input checked="" type="checkbox"/> 西螺鎮溪州大橋上 <input type="checkbox"/> 二崙鄉 96 號越堤路(高鐵橋旁) <input type="checkbox"/> 二崙鄉自強大橋上 <input type="checkbox"/> 二崙鄉 74 號越堤路(二崙清潔隊) <input type="checkbox"/> 二崙鄉 64 號越堤路 <input type="checkbox"/> 崙背鄉 40 號越堤路(草湖社區) <input type="checkbox"/> 麥寮鄉西濱大橋上 <input type="checkbox"/> 麥寮鄉 10 號越堤路(出海口大沙洲)		
現地狀況 描述	<input checked="" type="checkbox"/> 無人耕種區 <input checked="" type="checkbox"/> 農耕施作區 <input type="checkbox"/> 抑制揚塵工法施作區 <input type="checkbox"/> 其他: _____ ( <input type="checkbox"/> 灘地灑水 <input checked="" type="checkbox"/> 綠覆蓋 <input type="checkbox"/> 水覆蓋 <input type="checkbox"/> 防風林 <input type="checkbox"/> 防塵網 <input type="checkbox"/> 培厚 <input type="checkbox"/> 疏濬 )		
主要裸露灘地	<input type="checkbox"/> 上游 ( <input type="checkbox"/> 北岸 <input type="checkbox"/> 河道中 <input type="checkbox"/> 南岸 ) / <input checked="" type="checkbox"/> 下游 ( <input checked="" type="checkbox"/> 北岸 <input type="checkbox"/> 河道中 <input checked="" type="checkbox"/> 南岸 )		
現地氣象資料	1. 現地風速: <u>1.2</u> m/s      2. 現地風向: <u>70</u> (degrees)		
現場地形 描述	現地風速小, 河道水位正常, 農耕施作區狀況良好, 無人耕種區綠覆良好, 河道下游南北岸裸露面積較大, 風大時有揚塵之虞, 今日無揚塵發生。		
備註			

# 110 年度雲林縣濁水溪河川揚塵監測宣導暨環境清理計畫

## 濁水溪河川揚塵現場巡查紀錄單

巡查表單編號	Ylep-110-025	巡查日期	110 年 09 月 23 星期四
現場 照片	 <p>2021.09.23</p>	 <p>2021.09.23</p>	
	 <p>2021.09.23</p>	 <p>2021.09.23</p>	
	 <p>2021.09.23</p>	 <p>2021.09.23</p>	
	 <p>2021.09.23</p>	 <p>2021.09.23</p>	

巡查人員：

計畫經理：

# 110 年度雲林縣濁水溪河川揚塵監測宣導暨環境清理計畫

## 濁水溪河川揚塵現場巡查紀錄單

巡查表單編號	Ylep-110-026		
巡查日期	110 年 09 月 23 日 星期四	巡查人員	
巡查原因	<input type="checkbox"/> 濁水溪揚塵 <input type="checkbox"/> 空氣品質劣化 <input type="checkbox"/> 沙塵暴 <input checked="" type="checkbox"/> 例行性巡查		
揚塵狀況 (能見度)	<input checked="" type="checkbox"/> 無揚塵 <input type="checkbox"/> 輕微揚塵 <input type="checkbox"/> 中度揚塵 <input type="checkbox"/> 嚴重揚塵 <input type="checkbox"/> 非常嚴重揚塵 (10KM 外) (5-10KM) (1-5 KM) (1 KM 內) (500 M 內)		
環保署 監測站 空氣品質 狀況描述	崙背測站監測資料(時間 04 : 00)		麥寮測站監測資料(時間 09 : 00)
	1. PM <sub>10</sub> 濃度: <u>26</u> $\mu\text{g}/\text{m}^3$	2. PM <sub>2.5</sub> 濃度: <u>14</u> $\mu\text{g}/\text{m}^3$	3. 風速: <u>1.4</u> m/s
	4. 風向: <u>67</u>	1. PM <sub>10</sub> 濃度: <u>14</u> $\mu\text{g}/\text{m}^3$	2. PM <sub>2.5</sub> 濃度: <u>10</u> $\mu\text{g}/\text{m}^3$
		3. 風速: <u>1.8</u> m/s	4. 風向: <u>43</u>
巡查地點	<input type="checkbox"/> 西螺鎮溪州大橋上 <input checked="" type="checkbox"/> 二崙鄉 96 號越堤路(高鐵橋旁) <input type="checkbox"/> 二崙鄉自強大橋上 <input type="checkbox"/> 二崙鄉 74 號越堤路(二崙清潔隊) <input type="checkbox"/> 二崙鄉 64 號越堤路 <input type="checkbox"/> 崙背鄉 40 號越堤路(草湖社區) <input type="checkbox"/> 麥寮鄉西濱大橋上 <input type="checkbox"/> 麥寮鄉 10 號越堤路(出海口大沙洲)		
現地狀況 描述	<input checked="" type="checkbox"/> 無人耕種區 <input checked="" type="checkbox"/> 農耕施作區 <input type="checkbox"/> 抑制揚塵工法施作區 <input type="checkbox"/> 其他: _____ ( <input type="checkbox"/> 灘地灑水 <input checked="" type="checkbox"/> 綠覆蓋 <input type="checkbox"/> 水覆蓋 <input type="checkbox"/> 防風林 <input type="checkbox"/> 防塵網 <input type="checkbox"/> 培厚 <input type="checkbox"/> 疏濬 )		
主要裸露灘地	<input checked="" type="checkbox"/> 上游 ( <input type="checkbox"/> 北岸 <input checked="" type="checkbox"/> 河道中 <input type="checkbox"/> 南岸 ) / <input type="checkbox"/> 下游 ( <input type="checkbox"/> 北岸 <input type="checkbox"/> 河道中 <input type="checkbox"/> 南岸 )		
現地氣象資料	1. 現地風速: <u>1.4</u> m/s      2. 現地風向: <u>66</u> (degrees)		
現場地形 描述	現地風速小, 河道水位正常, 農耕施作區生長良好, 無人耕種區綠覆蓋良好, 河道中裸露面積較大, 風大時有揚塵 今日無揚塵發生		
備註			

# 110 年度雲林縣濁水溪河川揚塵監測宣導暨環境清理計畫

## 濁水溪河川揚塵現場巡查紀錄單


巡查表單編號	Ylep-110-026	巡查日期	110 年 09 月 23 星期四
現場 照片	 <p>2021.09.23</p>	 <p>2021.09.23</p>	
	 <p>2021.09.23</p>	 <p>2021.09.23</p>	
	 <p>2021.09.23</p>	 <p>2021.09.23</p>	
	 <p>2021.09.23</p>	 <p>2021.09.23</p>	

巡查人員：

計畫經理：

# 110 年度雲林縣濁水溪河川揚塵監測宣導暨環境清理計畫

## 濁水溪河川揚塵現場巡查紀錄單

巡查表單編號	Ylep-110-029		
巡查日期	110 年 9 月 23 日 星期 四	巡查人員	
巡查原因	<input type="checkbox"/> 濁水溪揚塵 <input type="checkbox"/> 空氣品質劣化 <input type="checkbox"/> 沙塵暴 <input checked="" type="checkbox"/> 例行性巡查		
揚塵狀況 (能見度)	<input checked="" type="checkbox"/> 無揚塵 <input type="checkbox"/> 輕微揚塵 <input type="checkbox"/> 中度揚塵 <input type="checkbox"/> 嚴重揚塵 <input type="checkbox"/> 非常嚴重揚塵 (10KM 外) (5-10KM) (1-5 KM) (1 KM 內) (500 M 內)		
環保署 監測站 空氣品質 狀況描述	崙背測站監測資料(時間 09:00)		麥寮測站監測資料(時間 09:00)
	1. PM <sub>10</sub> 濃度: <u>26</u> $\mu\text{g}/\text{m}^3$	2. PM <sub>2.5</sub> 濃度: <u>14</u> $\mu\text{g}/\text{m}^3$	3. 風速: <u>1.4</u> m/s
	4. 風向: <u>67</u>	1. PM <sub>10</sub> 濃度: <u>19</u> $\mu\text{g}/\text{m}^3$	2. PM <sub>2.5</sub> 濃度: <u>10</u> $\mu\text{g}/\text{m}^3$
		3. 風速: <u>1.8</u> m/s	4. 風向: <u>43</u>
巡查地點	<input type="checkbox"/> 西螺鎮溪州大橋上 <input type="checkbox"/> 二崙鄉 96 號越堤路(高鐵橋旁) <input checked="" type="checkbox"/> 二崙鄉自強大橋上 <input type="checkbox"/> 二崙鄉 74 號越堤路(二崙清潔隊) <input type="checkbox"/> 二崙鄉 64 號越堤路 <input type="checkbox"/> 崙背鄉 40 號越堤路(草湖社區) <input type="checkbox"/> 麥寮鄉西濱大橋上 <input type="checkbox"/> 麥寮鄉 10 號越堤路(出海口大沙洲)		
現地狀況 描述	<input checked="" type="checkbox"/> 無人耕種區 <input type="checkbox"/> 農耕施作區 <input type="checkbox"/> 抑制揚塵工法施作區 <input type="checkbox"/> 其他: _____ ( <input type="checkbox"/> 灘地灑水 <input type="checkbox"/> 綠覆蓋 <input type="checkbox"/> 水覆蓋 <input type="checkbox"/> 防風林 <input type="checkbox"/> 防塵網 <input type="checkbox"/> 培厚 <input type="checkbox"/> 疏濬 )		
主要裸露灘地	<input type="checkbox"/> 上游 ( <input type="checkbox"/> 北岸 <input type="checkbox"/> 河道中 <input type="checkbox"/> 南岸 ) / <input checked="" type="checkbox"/> 下游 ( <input checked="" type="checkbox"/> 北岸 <input checked="" type="checkbox"/> 河道中 <input type="checkbox"/> 南岸 )		
現地氣象資料	1. 現地風速: <u>1.6</u> m/s      2. 現地風向: <u>73</u> (degrees)		
現場地形 描述	現地風速小, 河道中、北岸裸露面積較大, 風大時有揚塵之虞, 河道水位正常, 無人耕種區植生良好, 今日無揚塵發生。		
備註			

# 110 年度雲林縣濁水溪河川揚塵監測宣導暨環境清理計畫

## 濁水溪河川揚塵現場巡查紀錄單

巡查表單編號	Ylep-110-027	巡查日期	110 年 09 月 23 星期四
現場 照片			
			
			
			

巡查人員：

計畫經理：

# 110 年度雲林縣濁水溪河川揚塵監測宣導暨環境清理計畫

## 濁水溪河川揚塵現場巡查紀錄單

巡查表單編號	Ykpb-110-028		
巡查日期	110 年 09 月 13 日 星期 四	巡查人員	
巡查原因	<input type="checkbox"/> 濁水溪揚塵 <input type="checkbox"/> 空氣品質劣化 <input type="checkbox"/> 沙塵暴 <input checked="" type="checkbox"/> 例行性巡查		
揚塵狀況 (能見度)	<input checked="" type="checkbox"/> 無揚塵 <input type="checkbox"/> 輕微揚塵 <input type="checkbox"/> 中度揚塵 <input type="checkbox"/> 嚴重揚塵 <input type="checkbox"/> 非常嚴重揚塵 (10KM 外) (5-10KM) (1-5 KM) (1 KM 內) (500 M 內)		
環保署 監測站 空氣品質 狀況描述	崙背測站監測資料(時間 09 : 00)		麥寮測站監測資料(時間 09 : 00)
	1. PM <sub>10</sub> 濃度: <u>26</u> $\mu\text{g}/\text{m}^3$	2. PM <sub>2.5</sub> 濃度: <u>14</u> $\mu\text{g}/\text{m}^3$	3. 風速: <u>1.4</u> m/s
	4. 風向: <u>67</u>	1. PM <sub>10</sub> 濃度: <u>19</u> $\mu\text{g}/\text{m}^3$	2. PM <sub>2.5</sub> 濃度: <u>10</u> $\mu\text{g}/\text{m}^3$
		3. 風速: <u>1.8</u> m/s	4. 風向: <u>43</u>
巡查地點	<input type="checkbox"/> 西螺鎮溪州大橋上 <input type="checkbox"/> 二崙鄉 96 號越堤路(高鐵橋旁) <input type="checkbox"/> 二崙鄉自強大橋上 <input checked="" type="checkbox"/> 二崙鄉 74 號越堤路(二崙清潔隊) <input type="checkbox"/> 二崙鄉 64 號越堤路 <input type="checkbox"/> 崙背鄉 40 號越堤路(草湖社區) <input type="checkbox"/> 麥寮鄉西濱大橋上 <input type="checkbox"/> 麥寮鄉 10 號越堤路(出海口大沙洲)		
現地狀況 描述	<input checked="" type="checkbox"/> 無人耕種區 <input type="checkbox"/> 農耕施作區 <input type="checkbox"/> 抑制揚塵工法施作區 <input type="checkbox"/> 其他: _____ ( <input type="checkbox"/> 灘地灑水 <input checked="" type="checkbox"/> 綠覆蓋 <input type="checkbox"/> 水覆蓋 <input type="checkbox"/> 防風林 <input type="checkbox"/> 防塵網 <input type="checkbox"/> 培厚 <input type="checkbox"/> 疏濬 )		
主要裸露灘地	<input type="checkbox"/> 上游 ( <input type="checkbox"/> 北岸 <input type="checkbox"/> 河道中 <input type="checkbox"/> 南岸 ) / <input checked="" type="checkbox"/> 下游 ( <input type="checkbox"/> 北岸 <input type="checkbox"/> 河道中 <input checked="" type="checkbox"/> 南岸 )		
現地氣象資料	1. 現地風速: <u>3.5</u> m/s      2. 現地風向: <u>62</u> (degrees)		
現場地形 描述	現地風速大, 無人種植區植生良好, 河道水位正常 今日無揚塵發生。 (現地蓄水工法施作)		
備註			

# 110 年度雲林縣濁水溪河川揚塵監測宣導暨環境清理計畫

## 濁水溪河川揚塵現場巡查紀錄單

巡查表單編號	Ylep-110-028	巡查日期	110 年 09 月 23 星期四
現場 照片	 <p>2021.09.23</p>	 <p>2021.09.23</p>	
	 <p>2021.09.23</p>	 <p>2021.09.23</p>	
	 <p>2021.09.23</p>	 <p>2021.09.23</p>	
	 <p>2021.09.23</p>	 <p>2021.09.23</p>	

巡查人員：

計畫經理：



# 110 年度雲林縣濁水溪河川揚塵監測宣導暨環境清理計畫

## 濁水溪河川揚塵現場巡查紀錄單

巡查表單編號	Ylep-110-029		
巡查日期	110年 09月 23日 星期 四	巡查人員	丁旭展
巡查原因	<input type="checkbox"/> 濁水溪揚塵 <input type="checkbox"/> 空氣品質劣化 <input type="checkbox"/> 沙塵暴 <input checked="" type="checkbox"/> 例行性巡查		
揚塵狀況 (能見度)	<input checked="" type="checkbox"/> 無揚塵 (10KM 外) <input type="checkbox"/> 輕微揚塵 (5-10KM) <input type="checkbox"/> 中度揚塵 (1-5 KM) <input type="checkbox"/> 嚴重揚塵 (1 KM 內) <input type="checkbox"/> 非常嚴重揚塵 (500 M 內)		
環保署 監測站 空氣品質 狀況描述	崙背測站監測資料(時間 10 : 00)		麥寮測站監測資料(時間 10 : 00)
	1. PM <sub>10</sub> 濃度: <u>25</u> $\mu\text{g}/\text{m}^3$ 2. PM <sub>2.5</sub> 濃度: <u>13</u> $\mu\text{g}/\text{m}^3$ 3. 風速: <u>1.8</u> m/s 4. 風向: <u>95</u>	1. PM <sub>10</sub> 濃度: <u>28</u> $\mu\text{g}/\text{m}^3$ 2. PM <sub>2.5</sub> 濃度: <u>13</u> $\mu\text{g}/\text{m}^3$ 3. 風速: <u>1.9</u> m/s 4. 風向: <u>324</u>	
巡查地點	<input type="checkbox"/> 西螺鎮溪州大橋上 <input type="checkbox"/> 二崙鄉自強大橋上 <input checked="" type="checkbox"/> 二崙鄉 64 號越堤路 <input type="checkbox"/> 麥寮鄉西濱大橋上		<input type="checkbox"/> 二崙鄉 96 號越堤路(高鐵橋旁) <input type="checkbox"/> 二崙鄉 74 號越堤路(二崙清潔隊) <input type="checkbox"/> 崙背鄉 40 號越堤路(草湖社區) <input type="checkbox"/> 麥寮鄉 10 號越堤路(出海口大沙洲)
現地狀況 描述	<input checked="" type="checkbox"/> 無人耕種區 <input type="checkbox"/> 農耕施作區 <input checked="" type="checkbox"/> 抑制揚塵工法施作區 <input type="checkbox"/> 其他: _____ ( <input type="checkbox"/> 灘地灑水 <input checked="" type="checkbox"/> 綠覆蓋 <input type="checkbox"/> 水覆蓋 <input checked="" type="checkbox"/> 防風林 <input type="checkbox"/> 防塵網 <input type="checkbox"/> 培厚 <input type="checkbox"/> 疏濬 )		
主要裸露灘地	<input type="checkbox"/> 上游 ( <input type="checkbox"/> 北岸 <input type="checkbox"/> 河道中 <input type="checkbox"/> 南岸 ) / <input type="checkbox"/> 下游 ( <input type="checkbox"/> 北岸 <input type="checkbox"/> 河道中 <input type="checkbox"/> 南岸 )		
現地氣象資料	1. 現地風速: <u>4.3</u> m/s		2. 現地風向: <u>311</u> (degrees)
現場地形 描述	現地風速大, 無人耕種區狀況良好, 稻草堆狀況良好, 防風林植生良好, 今日無揚塵發生。		
備註			

# 110 年度雲林縣濁水溪河川揚塵監測宣導暨環境清理計畫

## 濁水溪河川揚塵現場巡查紀錄單


巡查表單編號	Ylep-110-029	巡查日期	110 年 09 月 23 星期四
現場 照片	 <p>2021.09.23</p>	 <p>2021.09.23</p>	
	 <p>2021.09.23</p>	 <p>2021.09.23</p>	
	 <p>2021.09.23</p>	 <p>2021.09.23</p>	
	 <p>2021.09.23</p>	 <p>2021.09.23</p>	

巡查人員：

計畫經理：





# 110 年度雲林縣濁水溪河川揚塵監測宣導暨環境清理計畫

## 濁水溪河川揚塵現場巡查紀錄單

巡查表單編號	Ylep-110-030	
巡查日期	110 年 04 月 23 日 星期四	巡查人員 
巡查原因	<input type="checkbox"/> 濁水溪揚塵 <input type="checkbox"/> 空氣品質劣化 <input type="checkbox"/> 沙塵暴 <input checked="" type="checkbox"/> 例行性巡查	
揚塵狀況 (能見度)	<input checked="" type="checkbox"/> 無揚塵 <input type="checkbox"/> 輕微揚塵 <input type="checkbox"/> 中度揚塵 <input type="checkbox"/> 嚴重揚塵 <input type="checkbox"/> 非常嚴重揚塵 (10KM 外) (5-10KM) (1-5 KM) (1 KM 內) (500 M 內)	
環保署 監測站 空氣品質 狀況描述	崙背測站監測資料(時間 10:00)	麥寮測站監測資料(時間 10:00)
	1. PM <sub>10</sub> 濃度: <u>25</u> $\mu\text{g}/\text{m}^3$ 2. PM <sub>2.5</sub> 濃度: <u>13</u> $\mu\text{g}/\text{m}^3$ 3. 風速: <u>1.8</u> m/s 4. 風向: <u>75</u>	1. PM <sub>10</sub> 濃度: <u>28</u> $\mu\text{g}/\text{m}^3$ 2. PM <sub>2.5</sub> 濃度: <u>13</u> $\mu\text{g}/\text{m}^3$ 3. 風速: <u>1.9</u> m/s 4. 風向: <u>324</u>
巡查地點	<input type="checkbox"/> 西螺鎮溪州大橋上 <input type="checkbox"/> 二崙鄉自強大橋上 <input type="checkbox"/> 二崙鄉 64 號越堤路 <input type="checkbox"/> 麥寮鄉西濱大橋上	<input type="checkbox"/> 二崙鄉 96 號越堤路(高鐵橋旁) <input type="checkbox"/> 二崙鄉 74 號越堤路(二崙清潔隊) <input checked="" type="checkbox"/> 崙背鄉 40 號越堤路(草湖社區) <input type="checkbox"/> 麥寮鄉 10 號越堤路(出海口大沙洲)
現地狀況 描述	<input checked="" type="checkbox"/> 無人耕種區 <input checked="" type="checkbox"/> 農耕施作區 <input type="checkbox"/> 抑制揚塵工法施作區 <input type="checkbox"/> 其他: _____ ( <input type="checkbox"/> 灘地灑水 <input checked="" type="checkbox"/> 綠覆蓋 <input type="checkbox"/> 水覆蓋 <input checked="" type="checkbox"/> 防風林 <input type="checkbox"/> 防塵網 <input type="checkbox"/> 培厚 <input type="checkbox"/> 疏濬 )	
主要裸露灘地	<input type="checkbox"/> 上游 ( <input type="checkbox"/> 北岸 <input type="checkbox"/> 河道中 <input type="checkbox"/> 南岸 ) / <input type="checkbox"/> 下游 ( <input type="checkbox"/> 北岸 <input type="checkbox"/> 河道中 <input type="checkbox"/> 南岸 )	
現地氣象資料	1. 現地風速: <u>3.5</u> m/s	2. 現地風向: <u>314</u> (degrees)
現場地形 描述	現地風速大, 無人耕種區綠覆良好, 農耕施作區植生良好, 防風林狀況良好, 今日無揚塵發生。	
備註		

# 110 年度雲林縣濁水溪河川揚塵監測宣導暨環境清理計畫

## 濁水溪河川揚塵現場巡查紀錄單

巡查表單編號	Ylep-110-030	巡查日期	110 年 09 月 23 星期四
現場 照片	 <p>2021.09.23</p>	 <p>2021.09.23</p>	
	 <p>2021.09.23</p>	 <p>2021.09.23</p>	
	 <p>2021.09.23</p>	 <p>2021.09.23</p>	
	 <p>2021.09.23</p>	 <p>2021.09.23</p>	

巡查人員：

計畫經理：





# 110 年度雲林縣濁水溪河川揚塵監測宣導暨環境清理計畫

## 濁水溪河川揚塵現場巡查紀錄單

巡查表單編號	Y10pb-110-031		
巡查日期	110 年 09 月 23 日 星期四	巡查人員	
巡查原因	<input type="checkbox"/> 濁水溪揚塵 <input type="checkbox"/> 空氣品質劣化 <input type="checkbox"/> 沙塵暴 <input checked="" type="checkbox"/> 例行性巡查		
揚塵狀況 (能見度)	<input checked="" type="checkbox"/> 無揚塵 (10KM 外) <input type="checkbox"/> 輕微揚塵 (5-10KM) <input type="checkbox"/> 中度揚塵 (1-5 KM) <input type="checkbox"/> 嚴重揚塵 (1 KM 內) <input type="checkbox"/> 非常嚴重揚塵 (500 M 內)		
環保署 監測站 空氣品質 狀況描述	崙背測站監測資料(時間 10 : 00)		麥寮測站監測資料(時間 10 : 00)
	1. PM <sub>10</sub> 濃度: <u>25</u> $\mu\text{g}/\text{m}^3$	2. PM <sub>2.5</sub> 濃度: <u>13</u> $\mu\text{g}/\text{m}^3$	3. 風速: <u>1.8</u> m/s
巡查地點	<input type="checkbox"/> 西螺鎮溪州大橋上 <input type="checkbox"/> 二崙鄉自強大橋上 <input type="checkbox"/> 二崙鄉 64 號越堤路 <input checked="" type="checkbox"/> 麥寮鄉西濱大橋上	<input type="checkbox"/> 二崙鄉 96 號越堤路(高鐵橋旁) <input type="checkbox"/> 二崙鄉 74 號越堤路(二崙清潔隊) <input type="checkbox"/> 崙背鄉 40 號越堤路(草湖社區) <input type="checkbox"/> 麥寮鄉 10 號越堤路(出海口大沙洲)	
現地狀況 描述	<input checked="" type="checkbox"/> 無人耕種區 <input type="checkbox"/> 農耕施作區 <input type="checkbox"/> 抑制揚塵工法施作區 <input checked="" type="checkbox"/> 其他: <u>稻草席</u> ( <input type="checkbox"/> 灘地灑水 <input checked="" type="checkbox"/> 綠覆蓋 <input checked="" type="checkbox"/> 水覆蓋 <input type="checkbox"/> 防風林 <input type="checkbox"/> 防塵網 <input type="checkbox"/> 培厚 <input type="checkbox"/> 疏濬 )		
主要裸露灘地	<input checked="" type="checkbox"/> 上游 ( <input type="checkbox"/> 北岸 <input checked="" type="checkbox"/> 河道中 <input type="checkbox"/> 南岸 ) / <input checked="" type="checkbox"/> 下游 ( <input type="checkbox"/> 北岸 <input checked="" type="checkbox"/> 河道中 <input type="checkbox"/> 南岸 )		
現地氣象資料	1. 現地風速: <u>3.9</u> m/s	2. 現地風向: <u>341</u> (degrees)	
現場地形 描述	現地風速大, 稻草席鋪設狀況良好, 無人耕種區綠覆良好, 河道水位正常, 河道中裸露面積較大, 風大時有揚塵之虞, 今日無揚塵發生。		
備註			

# 110 年度雲林縣濁水溪河川揚塵監測宣導暨環境清理計畫

## 濁水溪河川揚塵現場巡查紀錄單

巡查表單編號	Ylep-110-031	巡查日期	110 年 09 月 23 星期四
現場 照片			
			
			
			

巡查人員：

計畫經理：

# 110 年度雲林縣濁水溪河川揚塵監測宣導暨環境清理計畫

## 濁水溪河川揚塵現場巡查紀錄單

巡查表單編號	Ylep-110-032		
巡查日期	110 年 04 月 23 日 星期四	巡查人員	丁旭展
巡查原因	<input type="checkbox"/> 濁水溪揚塵 <input type="checkbox"/> 空氣品質劣化 <input type="checkbox"/> 沙塵暴 <input checked="" type="checkbox"/> 例行性巡查		
揚塵狀況 (能見度)	<input checked="" type="checkbox"/> 無揚塵 <input type="checkbox"/> 輕微揚塵 <input type="checkbox"/> 中度揚塵 <input type="checkbox"/> 嚴重揚塵 <input type="checkbox"/> 非常嚴重揚塵 (10KM 外) (5-10KM) (1-5 KM) (1 KM 內) (500 M 內)		
環保署 監測站 空氣品質 狀況描述	崙背測站監測資料(時間 10 : 00)		麥寮測站監測資料(時間 10 : 00)
	1. PM <sub>10</sub> 濃度: <u>25</u> $\mu\text{g}/\text{m}^3$	2. PM <sub>2.5</sub> 濃度: <u>13</u> $\mu\text{g}/\text{m}^3$	3. 風速: <u>1.8</u> m/s
	4. 風向: <u>95</u>	1. PM <sub>10</sub> 濃度: <u>28</u> $\mu\text{g}/\text{m}^3$	2. PM <sub>2.5</sub> 濃度: <u>13</u> $\mu\text{g}/\text{m}^3$
		3. 風速: <u>1.9</u> m/s	4. 風向: <u>324</u>
巡查地點	<input type="checkbox"/> 西螺鎮溪州大橋上 <input type="checkbox"/> 二崙鄉 96 號越堤路(高鐵橋旁) <input type="checkbox"/> 二崙鄉自強大橋上 <input type="checkbox"/> 二崙鄉 74 號越堤路(二崙清潔隊) <input type="checkbox"/> 二崙鄉 64 號越堤路 <input type="checkbox"/> 崙背鄉 40 號越堤路(草湖社區) <input type="checkbox"/> 麥寮鄉西濱大橋上 <input checked="" type="checkbox"/> 麥寮鄉 10 號越堤路(出海口大沙洲)		
現地狀況 描述	<input checked="" type="checkbox"/> 無人耕種區 <input type="checkbox"/> 農耕施作區 <input checked="" type="checkbox"/> 抑制揚塵工法施作區 <input checked="" type="checkbox"/> 其他: <u>蛤蚧剝殼</u> ( <input checked="" type="checkbox"/> 灘地灑水 <input checked="" type="checkbox"/> 綠覆蓋 <input checked="" type="checkbox"/> 水覆蓋 <input type="checkbox"/> 防風林 <input type="checkbox"/> 防塵網 <input type="checkbox"/> 培厚 <input type="checkbox"/> 疏濬 )		
主要裸露灘地	<input type="checkbox"/> 上游 ( <input type="checkbox"/> 北岸 <input type="checkbox"/> 河道中 <input type="checkbox"/> 南岸 ) / <input checked="" type="checkbox"/> 下游 ( <input type="checkbox"/> 北岸 <input checked="" type="checkbox"/> 河道中 <input type="checkbox"/> 南岸 )		
現地氣象資料	1. 現地風速: <u>4.3</u> m/s      2. 現地風向: <u>322</u> (degrees)		
現場地形 描述	現地風速大, 河道水位正常, 無大耕種區, 水綠覆良好, 蛤蚧剝殼鋪設狀況良好, 抑制揚塵工法施作中, 今日無揚塵發生。		
備註			

# 110 年度雲林縣濁水溪河川揚塵監測宣導暨環境清理計畫

## 濁水溪河川揚塵現場巡查紀錄單

巡查表單編號	Ylep-110-032	巡查日期	110 年 09 月 23 星期四
現場 照片			
			
			
			

巡查人員：

計畫經理：