

# 110 年度雲林縣濁水溪河川揚塵監測宣導暨環境清理計畫

## 濁水溪河川揚塵現場巡查紀錄單

巡查表單編號	Ylep-110-017		
巡查日期	110 年 09 月 09 日 星期四	巡查人員	許博翔
巡查原因	<input type="checkbox"/> 濁水溪揚塵 <input type="checkbox"/> 空氣品質劣化 <input type="checkbox"/> 沙塵暴 <input checked="" type="checkbox"/> 例行性巡查		
揚塵狀況 (能見度)	<input checked="" type="checkbox"/> 無揚塵 (10KM 外) <input type="checkbox"/> 輕微揚塵 (5-10KM) <input type="checkbox"/> 中度揚塵 (1-5 KM) <input type="checkbox"/> 嚴重揚塵 (1 KM 內) <input type="checkbox"/> 非常嚴重揚塵 (500 M 內)		
環保署 監測站 空氣品質 狀況描述	崙背測站監測資料(時間 09:00)		麥寮測站監測資料(時間 09:00)
	1. PM <sub>10</sub> 濃度: <u>9</u> $\mu\text{g}/\text{m}^3$	2. PM <sub>2.5</sub> 濃度: <u>40</u> $\mu\text{g}/\text{m}^3$	3. 風速: <u>1.5</u> m/s
	4. 風向: <u>273</u>	1. PM <sub>10</sub> 濃度: <u>24</u> $\mu\text{g}/\text{m}^3$	2. PM <sub>2.5</sub> 濃度: <u>13</u> $\mu\text{g}/\text{m}^3$
		3. 風速: <u>2.1</u> m/s	4. 風向: <u>266</u>
巡查地點	<input checked="" type="checkbox"/> 西螺鎮溪州大橋上 <input type="checkbox"/> 二崙鄉自強大橋上 <input type="checkbox"/> 二崙鄉 64 號越堤路 <input type="checkbox"/> 麥寮鄉西濱大橋上 <input type="checkbox"/> 二崙鄉 96 號越堤路(高鐵橋旁) <input type="checkbox"/> 二崙鄉 74 號越堤路(二崙清潔隊) <input type="checkbox"/> 崙背鄉 40 號越堤路(草湖社區) <input type="checkbox"/> 麥寮鄉 10 號越堤路(出海口大沙洲)		
現地狀況 描述	<input checked="" type="checkbox"/> 無人耕種區 <input type="checkbox"/> 抑制揚塵工法施作區 <input type="checkbox"/> 農耕施作區 <input type="checkbox"/> 其他: _____ ( <input type="checkbox"/> 灘地灑水 <input checked="" type="checkbox"/> 綠覆蓋 <input type="checkbox"/> 水覆蓋 <input type="checkbox"/> 防風林 <input type="checkbox"/> 防塵網 <input type="checkbox"/> 培厚 <input type="checkbox"/> 疏濬 )		
主要裸露灘地	<input checked="" type="checkbox"/> 上游 ( <input type="checkbox"/> 北岸 <input checked="" type="checkbox"/> 河道中 <input type="checkbox"/> 南岸 ) / <input type="checkbox"/> 下游 ( <input type="checkbox"/> 北岸 <input type="checkbox"/> 河道中 <input type="checkbox"/> 南岸 )		
現地氣象資料	1. 現地風速: <u>2.9</u> m/s      2. 現地風向: <u>270</u> (degrees)		
現場地形 描述	現地風速小, 河道水位正常, 河道中裸露面積較小, 風大時有揚塵之虞, 今日無揚塵發生。		
備註			

# 110 年度雲林縣濁水溪河川揚塵監測宣導暨環境清理計畫

## 濁水溪河川揚塵現場巡查紀錄單

巡查表單編號	Ylep-110-017	巡查日期	110 年 09 月 09 日 星期四
現場 照片	 <p>2021.09.09</p>	 <p>2021.09.09</p>	
	 <p>2021.09.09</p>	 <p>2021.09.09</p>	
	 <p>2021.09.09</p>	 <p>2021.09.09</p>	
	 <p>2021.09.09</p>	 <p>2021.09.09</p>	

巡查人員：

計畫經理：

# 110 年度雲林縣濁水溪河川揚塵監測宣導暨環境清理計畫

## 濁水溪河川揚塵現場巡查紀錄單

巡查表單編號	11epb-110-018		
巡查日期	110 年 09 月 09 日 星期四	巡查人員	許博翔
巡查原因	<input type="checkbox"/> 濁水溪揚塵 <input type="checkbox"/> 空氣品質劣化 <input type="checkbox"/> 沙塵暴 <input checked="" type="checkbox"/> 例行性巡查		
揚塵狀況 (能見度)	<input checked="" type="checkbox"/> 無揚塵 <input type="checkbox"/> 輕微揚塵 <input type="checkbox"/> 中度揚塵 <input type="checkbox"/> 嚴重揚塵 <input type="checkbox"/> 非常嚴重揚塵 (10KM 外) (5-10KM) (1-5 KM) (1 KM 內) (500 M 內)		
環保署 監測站 空氣品質 狀況描述	崙背測站監測資料(時間 09:00)	麥寮測站監測資料(時間 09:00)	
	1. PM <sub>10</sub> 濃度: <u>9</u> $\mu\text{g}/\text{m}^3$ 2. PM <sub>2.5</sub> 濃度: <u>40</u> $\mu\text{g}/\text{m}^3$ 3. 風速: <u>1.5</u> m/s 4. 風向: <u>293</u>	1. PM <sub>10</sub> 濃度: <u>24</u> $\mu\text{g}/\text{m}^3$ 2. PM <sub>2.5</sub> 濃度: <u>13</u> $\mu\text{g}/\text{m}^3$ 3. 風速: <u>2.1</u> m/s 4. 風向: <u>266</u>	
巡查地點	<input type="checkbox"/> 西螺鎮溪州大橋上 <input type="checkbox"/> 二崙鄉自強大橋上 <input type="checkbox"/> 二崙鄉 64 號越堤路 <input type="checkbox"/> 麥寮鄉西濱大橋上	<input checked="" type="checkbox"/> 二崙鄉 96 號越堤路(高鐵橋旁) <input type="checkbox"/> 二崙鄉 74 號越堤路(二崙清潔隊) <input type="checkbox"/> 崙背鄉 40 號越堤路(草湖社區) <input type="checkbox"/> 麥寮鄉 10 號越堤路(出海口大沙洲)	
現地狀況 描述	<input checked="" type="checkbox"/> 無人耕種區 <input type="checkbox"/> 農耕施作區 <input type="checkbox"/> 抑制揚塵工法施作區 <input type="checkbox"/> 其他: _____ ( <input type="checkbox"/> 灘地灑水 <input checked="" type="checkbox"/> 綠覆蓋 <input checked="" type="checkbox"/> 水覆蓋 <input type="checkbox"/> 防風林 <input type="checkbox"/> 防塵網 <input type="checkbox"/> 培厚 <input type="checkbox"/> 疏濬 )		
主要裸露灘地	<input checked="" type="checkbox"/> 上游 ( <input type="checkbox"/> 北岸 <input type="checkbox"/> 河道中 <input checked="" type="checkbox"/> 南岸 ) / <input checked="" type="checkbox"/> 下游 ( <input checked="" type="checkbox"/> 北岸 <input type="checkbox"/> 河道中 <input type="checkbox"/> 南岸 )		
現地氣象資料	1. 現地風速: <u>2.1</u> m/s      2. 現地風向: <u>268</u> (degrees)		
現場地形 描述	現地風速小, 河道水位正常, 農耕施作區生長良好, 無人耕種區植生良好, 今日無揚塵發生。		
備註			

# 110 年度雲林縣濁水溪河川揚塵監測宣導暨環境清理計畫

## 濁水溪河川揚塵現場巡查紀錄單

巡查表單編號	Ylep-110-018	巡查日期	110 年 09 月 09 日 星期四
現場 照片			
			
			
			

巡查人員：

計畫經理：









# 110 年度雲林縣濁水溪河川揚塵監測宣導暨環境清理計畫

## 濁水溪河川揚塵現場巡查紀錄單

巡查表單編號	Ylepb-110-019		
巡查日期	110 年 09 月 09 日 星期 四	巡查人員	許博翔
巡查原因	<input type="checkbox"/> 濁水溪揚塵 <input type="checkbox"/> 空氣品質劣化 <input type="checkbox"/> 沙塵暴 <input checked="" type="checkbox"/> 例行性巡查		
揚塵狀況 (能見度)	<input checked="" type="checkbox"/> 無揚塵 <input type="checkbox"/> 輕微揚塵 <input type="checkbox"/> 中度揚塵 <input type="checkbox"/> 嚴重揚塵 <input type="checkbox"/> 非常嚴重揚塵 (10KM 外) (5-10KM) (1-5 KM) (1 KM 內) (500 M 內)		
環保署 監測站 空氣品質 狀況描述	崙背測站監測資料(時間 09:00)		麥寮測站監測資料(時間 09:00)
	1. PM <sub>10</sub> 濃度: 9 $\mu\text{g}/\text{m}^3$	2. PM <sub>2.5</sub> 濃度: 40 $\mu\text{g}/\text{m}^3$	3. 風速: 1.5 m/s
	4. 風向: 293	1. PM <sub>10</sub> 濃度: 24 $\mu\text{g}/\text{m}^3$	2. PM <sub>2.5</sub> 濃度: 13 $\mu\text{g}/\text{m}^3$
		3. 風速: 2.1 m/s	4. 風向: 266
巡查地點	<input type="checkbox"/> 西螺鎮溪州大橋上 <input type="checkbox"/> 二崙鄉 96 號越堤路(高鐵橋旁) <input checked="" type="checkbox"/> 二崙鄉自強大橋上 <input type="checkbox"/> 二崙鄉 74 號越堤路(二崙清潔隊) <input type="checkbox"/> 二崙鄉 64 號越堤路 <input type="checkbox"/> 崙背鄉 40 號越堤路(草湖社區) <input type="checkbox"/> 麥寮鄉西濱大橋上 <input type="checkbox"/> 麥寮鄉 10 號越堤路(出海口大沙洲)		
現地狀況 描述	<input checked="" type="checkbox"/> 無人耕種區 <input type="checkbox"/> 農耕施作區 <input type="checkbox"/> 抑制揚塵工法施作區 <input type="checkbox"/> 其他: _____ ( <input type="checkbox"/> 灘地灑水 <input checked="" type="checkbox"/> 綠覆蓋 <input checked="" type="checkbox"/> 水覆蓋 <input type="checkbox"/> 防風林 <input type="checkbox"/> 防塵網 <input type="checkbox"/> 培厚 <input type="checkbox"/> 疏濬 )		
主要裸露灘地	<input type="checkbox"/> 上游 ( <input type="checkbox"/> 北岸 <input type="checkbox"/> 河道中 <input type="checkbox"/> 南岸 ) / <input checked="" type="checkbox"/> 下游 ( <input type="checkbox"/> 北岸 <input checked="" type="checkbox"/> 河道中 <input type="checkbox"/> 南岸 )		
現地氣象資料	1. 現地風速: 3.5 m/s      2. 現地風向: 295 (degrees)		
現場地形 描述	現地風速大, 河道中裸露面積較大, 風大時有揚塵現象 河道水位正常, 灘地無人種植區植生良好, 今日無揚塵發生		
備註			

# 110 年度雲林縣濁水溪河川揚塵監測宣導暨環境清理計畫

## 濁水溪河川揚塵現場巡查紀錄單

巡查表單編號	Ylep-110-019	巡查日期	110 年 09 月 09 日 星期四	
現場 照片				
				
				
				

巡查人員：

計畫經理：

# 110 年度雲林縣濁水溪河川揚塵監測宣導暨環境清理計畫

## 濁水溪河川揚塵現場巡查紀錄單

巡查表單編號	Ylep-110-020		
巡查日期	110 年 09 月 09 日 星期 四	巡查人員	許博翔
巡查原因	<input type="checkbox"/> 濁水溪揚塵 <input type="checkbox"/> 空氣品質劣化 <input type="checkbox"/> 沙塵暴 <input checked="" type="checkbox"/> 例行性巡查		
揚塵狀況 (能見度)	<input checked="" type="checkbox"/> 無揚塵 <input type="checkbox"/> 輕微揚塵 <input type="checkbox"/> 中度揚塵 <input type="checkbox"/> 嚴重揚塵 <input type="checkbox"/> 非常嚴重揚塵 (10KM 外) (5-10KM) (1-5 KM) (1 KM 內) (500 M 內)		
環保署 監測站 空氣品質 狀況描述	崙背測站監測資料(時間 09:00)		麥寮測站監測資料(時間 09:00)
	1. PM <sub>10</sub> 濃度: 9 $\mu\text{g}/\text{m}^3$	2. PM <sub>2.5</sub> 濃度: 40 $\mu\text{g}/\text{m}^3$	3. 風速: 1.5 m/s
	4. 風向: 213	1. PM <sub>10</sub> 濃度: 24 $\mu\text{g}/\text{m}^3$	2. PM <sub>2.5</sub> 濃度: 13 $\mu\text{g}/\text{m}^3$
		3. 風速: 2.1 m/s	4. 風向: 266
巡查地點	<input type="checkbox"/> 西螺鎮溪州大橋上 <input type="checkbox"/> 二崙鄉自強大橋上 <input type="checkbox"/> 二崙鄉 64 號越堤路 <input type="checkbox"/> 麥寮鄉西濱大橋上		<input type="checkbox"/> 二崙鄉 96 號越堤路(高鐵橋旁) <input checked="" type="checkbox"/> 二崙鄉 74 號越堤路(二崙清潔隊) <input type="checkbox"/> 崙背鄉 40 號越堤路(草湖社區) <input type="checkbox"/> 麥寮鄉 10 號越堤路(出海口大沙洲)
現地狀況 描述	<input checked="" type="checkbox"/> 無人耕種區 <input type="checkbox"/> 農耕施作區 <input checked="" type="checkbox"/> 抑制揚塵工法施作區 <input type="checkbox"/> 其他: _____ ( <input type="checkbox"/> 灘地灑水 <input checked="" type="checkbox"/> 綠覆蓋 <input checked="" type="checkbox"/> 水覆蓋 <input type="checkbox"/> 防風林 <input type="checkbox"/> 防塵網 <input type="checkbox"/> 培厚 <input type="checkbox"/> 疏濬 )		
主要裸露灘地	<input type="checkbox"/> 上游 ( <input type="checkbox"/> 北岸 <input type="checkbox"/> 河道中 <input type="checkbox"/> 南岸 ) / <input type="checkbox"/> 下游 ( <input type="checkbox"/> 北岸 <input type="checkbox"/> 河道中 <input type="checkbox"/> 南岸 )		
現地氣象資料	1. 現地風速: 3.1 m/s		2. 現地風向: 271 (degrees)
現場地形 描述	現地風量大, 無人耕種區植生良好, 河道水位正常 稻草堆鋪設工法良好 今日無揚塵發生		
備註			

# 110 年度雲林縣濁水溪河川揚塵監測宣導暨環境清理計畫

## 濁水溪河川揚塵現場巡查紀錄單

巡查表單編號	Ylep-110-020	巡查日期	110 年 09 月 09 日 星期四
現場 照片	 <p>2021.09.09</p>	 <p>2021.09.09</p>	
	 <p>2021.09.09</p>	 <p>2021.09.09</p>	
	 <p>2021.09.09</p>	 <p>2021.09.09</p>	
	 <p>2021.09.09</p>	 <p>2021.09.09</p>	

巡查人員：

計畫經理：



# 110 年度雲林縣濁水溪河川揚塵監測宣導暨環境清理計畫

## 濁水溪河川揚塵現場巡查紀錄單

巡查表單編號	Ylep-110-021		
巡查日期	110年09月09日 星期四	巡查人員	許博翔
巡查原因	<input type="checkbox"/> 濁水溪揚塵 <input type="checkbox"/> 空氣品質劣化 <input type="checkbox"/> 沙塵暴 <input checked="" type="checkbox"/> 例行性巡查		
揚塵狀況 (能見度)	<input checked="" type="checkbox"/> 無揚塵 <input type="checkbox"/> 輕微揚塵 <input type="checkbox"/> 中度揚塵 <input type="checkbox"/> 嚴重揚塵 <input type="checkbox"/> 非常嚴重揚塵 (10KM 外) (5-10KM) (1-5 KM) (1 KM 內) (500 M 內)		
環保署 監測站 空氣品質 狀況描述	崙背測站監測資料(時間 10:00)		麥寮測站監測資料(時間 10:00)
	1. PM <sub>10</sub> 濃度: 37 $\mu\text{g}/\text{m}^3$	2. PM <sub>2.5</sub> 濃度: 14 $\mu\text{g}/\text{m}^3$	3. 風速: 1.6 m/s
	4. 風向: 253	1. PM <sub>10</sub> 濃度: 19 $\mu\text{g}/\text{m}^3$	2. PM <sub>2.5</sub> 濃度: 9 $\mu\text{g}/\text{m}^3$
		3. 風速: 1.9 m/s	4. 風向: 265
巡查地點	<input type="checkbox"/> 西螺鎮溪州大橋上 <input type="checkbox"/> 二崙鄉 96 號越堤路(高鐵橋旁) <input type="checkbox"/> 二崙鄉自強大橋上 <input type="checkbox"/> 二崙鄉 74 號越堤路(二崙清潔隊) <input checked="" type="checkbox"/> 二崙鄉 64 號越堤路 <input type="checkbox"/> 崙背鄉 40 號越堤路(草湖社區) <input type="checkbox"/> 麥寮鄉西濱大橋上 <input type="checkbox"/> 麥寮鄉 10 號越堤路(出海口大沙洲)		
現地狀況 描述	<input checked="" type="checkbox"/> 無人耕種區 <input checked="" type="checkbox"/> 農耕施作區 <input type="checkbox"/> 抑制揚塵工法施作區 <input type="checkbox"/> 其他: _____ ( <input type="checkbox"/> 灘地灑水 <input checked="" type="checkbox"/> 綠覆蓋 <input type="checkbox"/> 水覆蓋 <input checked="" type="checkbox"/> 防風林 <input type="checkbox"/> 防塵網 <input type="checkbox"/> 培厚 <input type="checkbox"/> 疏濬 )		
主要裸露灘地	<input type="checkbox"/> 上游 ( <input type="checkbox"/> 北岸 <input type="checkbox"/> 河道中 <input type="checkbox"/> 南岸 ) / <input type="checkbox"/> 下游 ( <input type="checkbox"/> 北岸 <input type="checkbox"/> 河道中 <input type="checkbox"/> 南岸 )		
現地氣象資料	1. 現地風速: 2.8 m/s      2. 現地風向: 255 (degrees)		
現場地形 描述	現地風速小, 無人耕種區綠覆良好, 農耕施作區植生良好, 防風林狀況良好, 今日無揚塵發生。		
備註			

# 110 年度雲林縣濁水溪河川揚塵監測宣導暨環境清理計畫

## 濁水溪河川揚塵現場巡查紀錄單

巡查表單編號	Ylep-110-021	巡查日期	110 年 09 月 09 日 星期四
現場 照片	 <p>2021.09.09</p>	 <p>2021.09.09</p>	
	 <p>2021.09.09</p>	 <p>2021.09.09</p>	
	 <p>2021.09.09</p>	 <p>2021.09.09</p>	
	 <p>2021.09.09</p>	 <p>2021.09.09</p>	

巡查人員：

計畫經理：









# 110 年度雲林縣濁水溪河川揚塵監測宣導暨環境清理計畫

## 濁水溪河川揚塵現場巡查紀錄單

巡查表單編號	Ylep-110-022		
巡查日期	110年09月09日 星期 <input checked="" type="checkbox"/> A	巡查人員	<input checked="" type="checkbox"/> 許博翔
巡查原因	<input type="checkbox"/> 濁水溪揚塵 <input type="checkbox"/> 空氣品質劣化 <input type="checkbox"/> 沙塵暴 <input checked="" type="checkbox"/> 例行性巡查		
揚塵狀況 (能見度)	<input checked="" type="checkbox"/> 無揚塵 <input type="checkbox"/> 輕微揚塵 <input type="checkbox"/> 中度揚塵 <input type="checkbox"/> 嚴重揚塵 <input type="checkbox"/> 非常嚴重揚塵 (10KM 外) (5-10KM) (1-5 KM) (1 KM 內) (500 M 內)		
環保署 監測站 空氣品質 狀況描述	崙背測站監測資料(時間 10:00)		麥寮測站監測資料(時間 10:00)
	1. PM <sub>10</sub> 濃度: <u>37</u> $\mu\text{g}/\text{m}^3$	2. PM <sub>2.5</sub> 濃度: <u>14</u> $\mu\text{g}/\text{m}^3$	3. 風速: <u>1.6</u> m/s
	4. 風向: <u>253</u>	1. PM <sub>10</sub> 濃度: <u>14</u> $\mu\text{g}/\text{m}^3$	2. PM <sub>2.5</sub> 濃度: <u>9</u> $\mu\text{g}/\text{m}^3$
		3. 風速: <u>1.9</u> m/s	4. 風向: <u>265</u>
巡查地點	<input type="checkbox"/> 西螺鎮溪州大橋上 <input type="checkbox"/> 二崙鄉 96 號越堤路(高鐵橋旁) <input type="checkbox"/> 二崙鄉自強大橋上 <input type="checkbox"/> 二崙鄉 74 號越堤路(二崙清潔隊) <input type="checkbox"/> 二崙鄉 64 號越堤路 <input checked="" type="checkbox"/> 崙背鄉 40 號越堤路(草湖社區) <input type="checkbox"/> 麥寮鄉西濱大橋上 <input type="checkbox"/> 麥寮鄉 10 號越堤路(出海口大沙洲)		
現地狀況 描述	<input checked="" type="checkbox"/> 無人耕種區 <input checked="" type="checkbox"/> 農耕施作區 <input checked="" type="checkbox"/> 抑制揚塵工法施作區 <input type="checkbox"/> 其他: _____ ( <input type="checkbox"/> 灘地灑水 <input checked="" type="checkbox"/> 綠覆蓋 <input type="checkbox"/> 水覆蓋 <input checked="" type="checkbox"/> 防風林 <input type="checkbox"/> 防塵網 <input type="checkbox"/> 培厚 <input type="checkbox"/> 疏濬 )		
主要裸露灘地	<input type="checkbox"/> 上游 ( <input type="checkbox"/> 北岸 <input type="checkbox"/> 河道中 <input type="checkbox"/> 南岸 ) / <input type="checkbox"/> 下游 ( <input type="checkbox"/> 北岸 <input type="checkbox"/> 河道中 <input type="checkbox"/> 南岸 )		
現地氣象資料	1. 現地風速: <u>3.9</u> m/s      2. 現地風向: <u>260</u> (degrees)		
現場地形 描述	現地風速大, 無人耕種區綠覆良好, 揚塵改善工法施工中, 農耕施作區植生良好, 防風林狀況良好, 今日無揚塵發生。		
備註			

# 110 年度雲林縣濁水溪河川揚塵監測宣導暨環境清理計畫

## 濁水溪河川揚塵現場巡查紀錄單

巡查表單編號	Ylep-110-022	巡查日期	110 年 09 月 09 日 星期四
現場 照片			
			
			
			

巡查人員：

計畫經理：









# 110 年度雲林縣濁水溪河川揚塵監測宣導暨環境清理計畫

## 濁水溪河川揚塵現場巡查紀錄單

巡查表單編號	Ylep6-110-023		
巡查日期	110 年 09 月 04 日 星期 四	巡查人員	許博翔
巡查原因	<input type="checkbox"/> 濁水溪揚塵 <input type="checkbox"/> 空氣品質劣化 <input type="checkbox"/> 沙塵暴 <input checked="" type="checkbox"/> 例行性巡查		
揚塵狀況 (能見度)	<input checked="" type="checkbox"/> 無揚塵 <input type="checkbox"/> 輕微揚塵 <input type="checkbox"/> 中度揚塵 <input type="checkbox"/> 嚴重揚塵 <input type="checkbox"/> 非常嚴重揚塵 (10KM 外) (5-10KM) (1-5 KM) (1 KM 內) (500 M 內)		
環保署 監測站 空氣品質 狀況描述	崙背測站監測資料(時間 6:00)		麥寮測站監測資料(時間 10:00)
	1. PM <sub>10</sub> 濃度: <u>37</u> $\mu\text{g}/\text{m}^3$	2. PM <sub>2.5</sub> 濃度: <u>14</u> $\mu\text{g}/\text{m}^3$	3. 風速: <u>1.6</u> m/s
	4. 風向: <u>253</u>	1. PM <sub>10</sub> 濃度: <u>19</u> $\mu\text{g}/\text{m}^3$	2. PM <sub>2.5</sub> 濃度: <u>9</u> $\mu\text{g}/\text{m}^3$
		3. 風速: <u>1.9</u> m/s	4. 風向: <u>265</u>
巡查地點	<input type="checkbox"/> 西螺鎮溪州大橋上 <input type="checkbox"/> 二崙鄉 96 號越堤路(高鐵橋旁) <input type="checkbox"/> 二崙鄉自強大橋上 <input type="checkbox"/> 二崙鄉 74 號越堤路(二崙清潔隊) <input type="checkbox"/> 二崙鄉 64 號越堤路 <input type="checkbox"/> 崙背鄉 40 號越堤路(草湖社區) <input checked="" type="checkbox"/> 麥寮鄉西濱大橋上 <input type="checkbox"/> 麥寮鄉 10 號越堤路(出海口大沙洲)		
現地狀況 描述	<input checked="" type="checkbox"/> 無人耕種區 <input type="checkbox"/> 農耕施作區 <input checked="" type="checkbox"/> 抑制揚塵工法施作區 <input type="checkbox"/> 其他: _____ ( <input type="checkbox"/> 灘地灑水 <input checked="" type="checkbox"/> 綠覆蓋 <input checked="" type="checkbox"/> 水覆蓋 <input type="checkbox"/> 防風林 <input type="checkbox"/> 防塵網 <input type="checkbox"/> 培厚 <input type="checkbox"/> 疏濬 )		
主要裸露灘地	<input checked="" type="checkbox"/> 上游 ( <input type="checkbox"/> 北岸 <input checked="" type="checkbox"/> 河道中 <input type="checkbox"/> 南岸 ) / <input type="checkbox"/> 下游 ( <input type="checkbox"/> 北岸 <input type="checkbox"/> 河道中 <input type="checkbox"/> 南岸 )		
現地氣象資料	1. 現地風速: <u>2.8</u> m/s      2. 現地風向: <u>266</u> (degrees)		
現場地形 描述	現地風速小, 河道水位正常, 灘地水線覆良好, 稻草堆工法狀況良好, 河道中裸露面積較大, 風大時有揚塵之虞, 今日無揚塵發生。		
備註			

# 110 年度雲林縣濁水溪河川揚塵監測宣導暨環境清理計畫

## 濁水溪河川揚塵現場巡查紀錄單

巡查表單編號	Ylep-110-023	巡查日期	110 年 09 月 09 日 星期四
現場 照片			
			
			
			

巡查人員：

計畫經理：

# 110 年度雲林縣濁水溪河川揚塵監測宣導暨環境清理計畫

## 濁水溪河川揚塵現場巡查紀錄單

巡查表單編號	Ylep5-110-024		
巡查日期	110年09月09日星期四	巡查人員	許博翔
巡查原因	<input type="checkbox"/> 濁水溪揚塵 <input type="checkbox"/> 空氣品質劣化 <input type="checkbox"/> 沙塵暴 <input checked="" type="checkbox"/> 例行性巡查		
揚塵狀況 (能見度)	<input checked="" type="checkbox"/> 無揚塵 <input type="checkbox"/> 輕微揚塵 <input type="checkbox"/> 中度揚塵 <input type="checkbox"/> 嚴重揚塵 <input type="checkbox"/> 非常嚴重揚塵 (10KM 外) (5-10KM) (1-5 KM) (1 KM 內) (500 M 內)		
環保署 監測站 空氣品質 狀況描述	崙背測站監測資料(時間 10:00)		麥寮測站監測資料(時間 10:00)
	1. PM <sub>10</sub> 濃度: 37 $\mu\text{g}/\text{m}^3$	2. PM <sub>2.5</sub> 濃度: 14 $\mu\text{g}/\text{m}^3$	3. 風速: 1.6 m/s
	4. 風向: 253	1. PM <sub>10</sub> 濃度: 19 $\mu\text{g}/\text{m}^3$	2. PM <sub>2.5</sub> 濃度: 9 $\mu\text{g}/\text{m}^3$
		3. 風速: 1.9 m/s	4. 風向: 265
巡查地點	<input type="checkbox"/> 西螺鎮溪州大橋上 <input type="checkbox"/> 二崙鄉 96 號越堤路(高鐵橋旁) <input type="checkbox"/> 二崙鄉自強大橋上 <input type="checkbox"/> 二崙鄉 74 號越堤路(二崙清潔隊) <input type="checkbox"/> 二崙鄉 64 號越堤路 <input type="checkbox"/> 崙背鄉 40 號越堤路(草湖社區) <input type="checkbox"/> 麥寮鄉西濱大橋上 <input checked="" type="checkbox"/> 麥寮鄉 10 號越堤路(出海口大沙洲)		
現地狀況 描述	<input checked="" type="checkbox"/> 無人耕種區 <input type="checkbox"/> 農耕施作區 <input checked="" type="checkbox"/> 抑制揚塵工法施作區 <input type="checkbox"/> 其他: _____ ( <input type="checkbox"/> 灘地灑水 <input checked="" type="checkbox"/> 綠覆蓋 <input checked="" type="checkbox"/> 水覆蓋 <input type="checkbox"/> 防風林 <input type="checkbox"/> 防塵網 <input checked="" type="checkbox"/> 培厚 <input type="checkbox"/> 疏濬 )		
主要裸露灘地	<input type="checkbox"/> 上游 ( <input type="checkbox"/> 北岸 <input type="checkbox"/> 河道中 <input type="checkbox"/> 南岸 ) / <input checked="" type="checkbox"/> 下游 ( <input type="checkbox"/> 北岸 <input checked="" type="checkbox"/> 河道中 <input type="checkbox"/> 南岸 )		
現地氣象資料	1. 現地風速: 2.5 m/s      2. 現地風向: 264 (degrees)		
現場地形 描述	現地風速小, 河道水位正常, 無人耕種區水綠覆良好, 抑制揚塵工法施工中, 今日無揚塵發生。		
備註			

# 110 年度雲林縣濁水溪河川揚塵監測宣導暨環境清理計畫

## 濁水溪河川揚塵現場巡查紀錄單

巡查表單編號	Ylep-110-024	巡查日期	110 年 09 月 09 日 星期四
現場 照片	 <p>2021.09.09</p>	 <p>2021.09.09</p>	
	 <p>2021.09.09</p>	 <p>2021.09.09</p>	
	 <p>2021.09.09</p>	 <p>2021.09.09</p>	
	 <p>2021.09.09</p>	 <p>2021.09.09</p>	

巡查人員：

計畫經理：