

# 110 年度雲林縣濁水溪河川揚塵監測宣導暨環境清理計畫

## 濁水溪河川揚塵現場巡查紀錄單

巡查表單編號	Ylep-110-009		
巡查日期	110年08月13日星期五	巡查人員	
巡查原因	<input type="checkbox"/> 濁水溪揚塵 <input type="checkbox"/> 空氣品質劣化 <input type="checkbox"/> 沙塵暴 <input checked="" type="checkbox"/> 例行性巡查		
揚塵狀況 (能見度)	<input checked="" type="checkbox"/> 無揚塵 (10KM 外) <input type="checkbox"/> 輕微揚塵 (5-10KM) <input type="checkbox"/> 中度揚塵 (1-5 KM) <input type="checkbox"/> 嚴重揚塵 (1 KM 內) <input type="checkbox"/> 非常嚴重揚塵 (500 M 內)		
環保署 監測站 空氣品質 狀況描述	崙背測站監測資料(時間 09:00)		麥寮測站監測資料(時間 09:00)
	1. PM <sub>10</sub> 濃度: <u>10</u> $\mu\text{g}/\text{m}^3$ 2. PM <sub>2.5</sub> 濃度: <u>4</u> $\mu\text{g}/\text{m}^3$ 3. 風速: <u>2.9</u> m/s 4. 風向: <u>196</u>	1. PM <sub>10</sub> 濃度: <u>11</u> $\mu\text{g}/\text{m}^3$ 2. PM <sub>2.5</sub> 濃度: <u>8</u> $\mu\text{g}/\text{m}^3$ 3. 風速: <u>3.7</u> m/s 4. 風向: <u>205</u>	
巡查地點	<input checked="" type="checkbox"/> 西螺鎮溪州大橋上 <input type="checkbox"/> 二崙鄉自強大橋上 <input type="checkbox"/> 二崙鄉 64 號越堤路 <input type="checkbox"/> 麥寮鄉西濱大橋上		<input type="checkbox"/> 二崙鄉 96 號越堤路(高鐵橋旁) <input type="checkbox"/> 二崙鄉 74 號越堤路(二崙清潔隊) <input type="checkbox"/> 崙背鄉 40 號越堤路(草湖社區) <input type="checkbox"/> 麥寮鄉 10 號越堤路(出海口大沙洲)
現地狀況 描述	<input checked="" type="checkbox"/> 無人耕種區 <input type="checkbox"/> 農耕施作區 <input type="checkbox"/> 抑制揚塵工法施作區 <input type="checkbox"/> 其他: _____ ( <input type="checkbox"/> 灘地灑水 <input checked="" type="checkbox"/> 綠覆蓋 <input checked="" type="checkbox"/> 水覆蓋 <input type="checkbox"/> 防風林 <input type="checkbox"/> 防塵網 <input type="checkbox"/> 培厚 <input type="checkbox"/> 疏濬 )		
主要裸露灘地	<input checked="" type="checkbox"/> 上游 ( <input type="checkbox"/> 北岸 <input checked="" type="checkbox"/> 河道中 <input type="checkbox"/> 南岸 ) / <input type="checkbox"/> 下游 ( <input type="checkbox"/> 北岸 <input type="checkbox"/> 河道中 <input type="checkbox"/> 南岸 )		
現地氣象資料	1. 現地風速: <u>2.9</u> m/s      2. 現地風向: <u>195</u> (degrees)		
現場地形 描述	現地風速小, 河道水位高, 河道中水綠覆良好, 今日無揚塵發生。		
備註			

# 110 年度雲林縣濁水溪河川揚塵監測宣導暨環境清理計畫

## 濁水溪河川揚塵現場巡查紀錄單

巡查表單編號	Ylep-110-009	巡查日期	110 年 08 月 13 日 星期五
現場 照片			
			
			
			

巡查人員：

計畫經理：



# 110 年度雲林縣濁水溪河川揚塵監測宣導暨環境清理計畫









## 濁水溪河川揚塵現場巡查紀錄單

巡查表單編號	Yleph-110-010		
巡查日期	110 年 8 月 13 日 星期 五	巡查人員	丁旭展
巡查原因	<input type="checkbox"/> 濁水溪揚塵 <input type="checkbox"/> 空氣品質劣化 <input type="checkbox"/> 沙塵暴 <input checked="" type="checkbox"/> 例行性巡查		
揚塵狀況 (能見度)	<input checked="" type="checkbox"/> 無揚塵 <input type="checkbox"/> 輕微揚塵 <input type="checkbox"/> 中度揚塵 <input type="checkbox"/> 嚴重揚塵 <input type="checkbox"/> 非常嚴重揚塵 (10KM 外) (5-10KM) (1-5 KM) (1 KM 內) (500 M 內)		
環保署 監測站 空氣品質 狀況描述	崙背測站監測資料(時間 09:00)		麥寮測站監測資料(時間 09:00)
	1. PM <sub>10</sub> 濃度: <u>10</u> $\mu\text{g}/\text{m}^3$	2. PM <sub>2.5</sub> 濃度: <u>4</u> $\mu\text{g}/\text{m}^3$	3. 風速: <u>2.7</u> m/s
	4. 風向: <u>196</u>	1. PM <sub>10</sub> 濃度: <u>11</u> $\mu\text{g}/\text{m}^3$	2. PM <sub>2.5</sub> 濃度: <u>8</u> $\mu\text{g}/\text{m}^3$
		3. 風速: <u>3.7</u> m/s	4. 風向: <u>205</u>
巡查地點	<input type="checkbox"/> 西螺鎮溪州大橋上 <input checked="" type="checkbox"/> 二崙鄉 96 號越堤路(高鐵橋旁) <input type="checkbox"/> 二崙鄉自強大橋上 <input type="checkbox"/> 二崙鄉 74 號越堤路(二崙清潔隊) <input type="checkbox"/> 二崙鄉 64 號越堤路 <input type="checkbox"/> 崙背鄉 40 號越堤路(草湖社區) <input type="checkbox"/> 麥寮鄉西濱大橋上 <input type="checkbox"/> 麥寮鄉 10 號越堤路(出海口大沙洲)		
現地狀況 描述	<input checked="" type="checkbox"/> 無人耕種區 <input checked="" type="checkbox"/> 農耕施作區 <input type="checkbox"/> 抑制揚塵工法施作區 <input type="checkbox"/> 其他: _____ ( <input type="checkbox"/> 灘地灑水 <input checked="" type="checkbox"/> 綠覆蓋 <input checked="" type="checkbox"/> 水覆蓋 <input checked="" type="checkbox"/> 防風林 <input type="checkbox"/> 防塵網 <input type="checkbox"/> 培厚 <input type="checkbox"/> 疏濬 )		
主要裸露灘地	<input type="checkbox"/> 上游 ( <input type="checkbox"/> 北岸 <input type="checkbox"/> 河道中 <input type="checkbox"/> 南岸 ) / <input checked="" type="checkbox"/> 下游 ( <input checked="" type="checkbox"/> 北岸 <input type="checkbox"/> 河道中 <input type="checkbox"/> 南岸 )		
現地氣象資料	1. 現地風速: <u>4.7</u> m/s      2. 現地風向: <u>195</u> (degrees)		
現場地形 描述	現地風速大, 河道水位高, 河道中沙洲含水率高, 灘地無人種植區植生良好, 農耕施作區休耕中, 今日無揚塵發生。		
備註			



# 110 年度雲林縣濁水溪河川揚塵監測宣導暨環境清理計畫

## 濁水溪河川揚塵現場巡查紀錄單

巡查表單編號	Ylep-110-010	巡查日期	110 年 08 月 13 日 星期五
現場 照片			
			
			
			

巡查人員：

計畫經理：



# 110 年度雲林縣濁水溪河川揚塵監測宣導暨環境清理計畫

## 濁水溪河川揚塵現場巡查紀錄單

巡查表單編號	Ylep-110-011 <span style="border: 1px solid red; padding: 2px;">丁旭展</span>		
巡查日期	110 年 08 月 13 日 星期五	巡查人員	<span style="border: 1px solid red; padding: 2px;">丁旭展</span>
巡查原因	<input type="checkbox"/> 濁水溪揚塵 <input type="checkbox"/> 空氣品質劣化 <input type="checkbox"/> 沙塵暴 <input checked="" type="checkbox"/> 例行性巡查		
揚塵狀況 (能見度)	<input checked="" type="checkbox"/> 無揚塵 <input type="checkbox"/> 輕微揚塵 <input type="checkbox"/> 中度揚塵 <input type="checkbox"/> 嚴重揚塵 <input type="checkbox"/> 非常嚴重揚塵 (10KM 外) (5-10KM) (1-5 KM) (1 KM 內) (500 M 內)		
環保署 監測站 空氣品質 狀況描述	崙背測站監測資料(時間 09:00)		麥寮測站監測資料(時間 09:00)
	1. PM <sub>10</sub> 濃度: <u>10</u> $\mu\text{g}/\text{m}^3$	2. PM <sub>2.5</sub> 濃度: <u>4</u> $\mu\text{g}/\text{m}^3$	3. 風速: <u>2.7</u> m/s
	4. 風向: <u>196</u>	1. PM <sub>10</sub> 濃度: <u>11</u> $\mu\text{g}/\text{m}^3$	2. PM <sub>2.5</sub> 濃度: <u>8</u> $\mu\text{g}/\text{m}^3$
		3. 風速: <u>3.7</u> m/s	4. 風向: <u>205</u>
巡查地點	<input type="checkbox"/> 西螺鎮溪州大橋上 <input type="checkbox"/> 二崙鄉 96 號越堤路(高鐵橋旁) <input checked="" type="checkbox"/> 二崙鄉自強大橋上 <input type="checkbox"/> 二崙鄉 74 號越堤路(二崙清潔隊) <input type="checkbox"/> 二崙鄉 64 號越堤路 <input type="checkbox"/> 崙背鄉 40 號越堤路(草湖社區) <input type="checkbox"/> 麥寮鄉西濱大橋上 <input type="checkbox"/> 麥寮鄉 10 號越堤路(出海口大沙洲)		
現地狀況 描述	<input checked="" type="checkbox"/> 無人耕種區 <input type="checkbox"/> 農耕施作區 <input type="checkbox"/> 抑制揚塵工法施作區 <input type="checkbox"/> 其他: _____ ( <input type="checkbox"/> 灘地灑水 <input checked="" type="checkbox"/> 綠覆蓋 <input checked="" type="checkbox"/> 水覆蓋 <input type="checkbox"/> 防風林 <input type="checkbox"/> 防塵網 <input type="checkbox"/> 培厚 <input type="checkbox"/> 疏濬 )		
主要裸露灘地	<input type="checkbox"/> 上游 ( <input type="checkbox"/> 北岸 <input type="checkbox"/> 河道中 <input type="checkbox"/> 南岸 ) / <input type="checkbox"/> 下游 ( <input type="checkbox"/> 北岸 <input type="checkbox"/> 河道中 <input type="checkbox"/> 南岸 )		
現地氣象資料	1. 現地風速: <u>3.4</u> m/s	2. 現地風向: <u>199</u> (degrees)	
現場地形 描述	現地風速大, 河道水位高, 灘地無人種植區良好, 河道中裸露面積較大, 風大時有揚塵之虞, 但無揚塵發生。		
備註			

# 110 年度雲林縣濁水溪河川揚塵監測宣導暨環境清理計畫

## 濁水溪河川揚塵現場巡查紀錄單

巡查表單編號	Ylep-110-011	巡查日期	110 年 08 月 13 日 星期五	
現場 照片	 <p>2021.08.13</p>	 <p>2021.08.13</p>		
	 <p>2021.08.13</p>	 <p>2021.08.13</p>		
	 <p>2021.08.13</p>	 <p>2021.08.13</p>		
	 <p>2021.08.13</p>	 <p>2021.08.13</p>		

巡查人員：

計畫經理：



# 110 年度雲林縣濁水溪河川揚塵監測宣導暨環境清理計畫

## 濁水溪河川揚塵現場巡查紀錄單

巡查表單編號	Ylep6-110-012		
巡查日期	110年08月13日 星期五	巡查人員	
巡查原因	<input type="checkbox"/> 濁水溪揚塵 <input type="checkbox"/> 空氣品質劣化 <input type="checkbox"/> 沙塵暴 <input checked="" type="checkbox"/> 例行性巡查		
揚塵狀況 (能見度)	<input checked="" type="checkbox"/> 無揚塵 <input type="checkbox"/> 輕微揚塵 <input type="checkbox"/> 中度揚塵 <input type="checkbox"/> 嚴重揚塵 <input type="checkbox"/> 非常嚴重揚塵 (10KM 外) (5-10KM) (1-5 KM) (1 KM 內) (500 M 內)		
環保署 監測站 空氣品質 狀況描述	崙背測站監測資料(時間 09:00)		麥寮測站監測資料(時間 09:00)
	1. PM <sub>10</sub> 濃度: <u>10</u> $\mu\text{g}/\text{m}^3$	2. PM <sub>2.5</sub> 濃度: <u>4</u> $\mu\text{g}/\text{m}^3$	3. 風速: <u>2.7</u> m/s
	4. 風向: <u>196</u>	1. PM <sub>10</sub> 濃度: <u>11</u> $\mu\text{g}/\text{m}^3$	2. PM <sub>2.5</sub> 濃度: <u>8</u> $\mu\text{g}/\text{m}^3$
		3. 風速: <u>3.7</u> m/s	4. 風向: <u>205</u>
巡查地點	<input type="checkbox"/> 西螺鎮溪州大橋上 <input type="checkbox"/> 二崙鄉自強大橋上 <input type="checkbox"/> 二崙鄉 64 號越堤路 <input type="checkbox"/> 麥寮鄉西濱大橋上 <input checked="" type="checkbox"/> 二崙鄉 96 號越堤路(高鐵橋旁) <input checked="" type="checkbox"/> 二崙鄉 74 號越堤路(二崙清潔隊) <input type="checkbox"/> 崙背鄉 40 號越堤路(草湖社區) <input type="checkbox"/> 麥寮鄉 10 號越堤路(出海口大沙洲)		
現地狀況 描述	<input checked="" type="checkbox"/> 無人耕種區 <input type="checkbox"/> 農耕施作區 <input checked="" type="checkbox"/> 抑制揚塵工法施作區 <input type="checkbox"/> 其他: _____ ( <input type="checkbox"/> 灘地灑水 <input checked="" type="checkbox"/> 綠覆蓋 <input checked="" type="checkbox"/> 水覆蓋 <input type="checkbox"/> 防風林 <input type="checkbox"/> 防塵網 <input checked="" type="checkbox"/> 培厚 <input type="checkbox"/> 疏濬 )		
主要裸露灘地	<input checked="" type="checkbox"/> 上游 ( <input type="checkbox"/> 北岸 <input checked="" type="checkbox"/> 河道中 <input type="checkbox"/> 南岸 ) / <input type="checkbox"/> 下游 ( <input type="checkbox"/> 北岸 <input type="checkbox"/> 河道中 <input type="checkbox"/> 南岸 )		
現地氣象資料	1. 現地風速: <u>2.9</u> m/s      2. 現地風向: <u>201</u> (degrees)		
現場地形 描述	現地風速小, 無人耕種區水綠覆良好, 灘地培厚區植生狀況良好, 今日無揚塵發生。		
備註			

# 110 年度雲林縣濁水溪河川揚塵監測宣導暨環境清理計畫

## 濁水溪河川揚塵現場巡查紀錄單

巡查表單編號	Ylep-110-012	巡查日期	110 年 08 月 13 日 星期五
現場 照片	 <p>2021.08.13</p>	 <p>2021.08.13</p>	
	 <p>2021.08.13</p>	 <p>2021.08.13</p>	
	 <p>2021.08.13</p>	 <p>2021.08.13</p>	
	 <p>2021.08.13</p>	 <p>2021.08.13</p>	

巡查人員：

計畫經理：



# 110 年度雲林縣濁水溪河川揚塵監測宣導暨環境清理計畫

## 濁水溪河川揚塵現場巡查紀錄單

巡查表單編號	Kelpb-110-013		
巡查日期	110年08月13日 星期五	巡查人員	
巡查原因	<input checked="" type="checkbox"/> 濁水溪揚塵 <input type="checkbox"/> 空氣品質劣化 <input type="checkbox"/> 沙塵暴 <input type="checkbox"/> 例行性巡查		
揚塵狀況 (能見度)	<input checked="" type="checkbox"/> 無揚塵 <input type="checkbox"/> 輕微揚塵 <input type="checkbox"/> 中度揚塵 <input type="checkbox"/> 嚴重揚塵 <input type="checkbox"/> 非常嚴重揚塵 (10KM 外) (5-10KM) (1-5 KM) (1 KM 內) (500 M 內)		
環保署 監測站 空氣品質 狀況描述	崙背測站監測資料(時間 10:00)		麥寮測站監測資料(時間 10:00)
	1. PM <sub>10</sub> 濃度: <u>12</u> $\mu\text{g}/\text{m}^3$	2. PM <sub>2.5</sub> 濃度: <u>4</u> $\mu\text{g}/\text{m}^3$	3. 風速: <u>2.1</u> m/s
	4. 風向: <u>211</u>		2. PM <sub>2.5</sub> 濃度: <u>6</u> $\mu\text{g}/\text{m}^3$
			3. 風速: <u>3.5</u> m/s
			4. 風向: <u>224</u>
巡查地點	<input type="checkbox"/> 西螺鎮溪州大橋上 <input type="checkbox"/> 二崙鄉自強大橋上 <input checked="" type="checkbox"/> 二崙鄉 64 號越堤路 <input type="checkbox"/> 麥寮鄉西濱大橋上		<input type="checkbox"/> 二崙鄉 96 號越堤路(高鐵橋旁) <input type="checkbox"/> 二崙鄉 74 號越堤路(二崙清潔隊) <input type="checkbox"/> 崙背鄉 40 號越堤路(草湖社區) <input type="checkbox"/> 麥寮鄉 10 號越堤路(出海口大沙洲)
現地狀況 描述	<input checked="" type="checkbox"/> 無人耕種區 <input type="checkbox"/> 抑制揚塵工法施作區 ( <input type="checkbox"/> 灘地灑水 <input checked="" type="checkbox"/> 綠覆蓋 <input type="checkbox"/> 水覆蓋 <input checked="" type="checkbox"/> 防風林 <input type="checkbox"/> 防塵網 <input type="checkbox"/> 培厚 <input type="checkbox"/> 疏濬 )		<input checked="" type="checkbox"/> 農耕施作區 <input type="checkbox"/> 其他: _____
主要裸露灘地	<input type="checkbox"/> 上游 ( <input type="checkbox"/> 北岸 <input type="checkbox"/> 河道中 <input type="checkbox"/> 南岸 ) / <input checked="" type="checkbox"/> 下游 ( <input type="checkbox"/> 北岸 <input checked="" type="checkbox"/> 河道中 <input type="checkbox"/> 南岸 )		
現地氣象資料	1. 現地風速: <u>4.6</u> m/s	2. 現地風向: <u>216</u> (degrees)	
現場地形 描述	現地風速大, 無人耕種區綠覆良好, 農耕施作區狀況良好, 防風林狀況良好, 今日無揚塵發生。		
備註			

# 110 年度雲林縣濁水溪河川揚塵監測宣導暨環境清理計畫

## 濁水溪河川揚塵現場巡查紀錄單

巡查表單編號	Ylep-110-013	巡查日期	110 年 08 月 13 日 星期五	
現場 照片	 <p>2021.08.13</p>	 <p>2021.08.13</p>		
	 <p>2021.08.13</p>	 <p>2021.08.13</p>		
	 <p>2021.08.13</p>	 <p>2021.08.13</p>		
	 <p>2021.08.13</p>	 <p>2021.08.13</p>		

巡查人員：

計畫經理：



# 110 年度雲林縣濁水溪河川揚塵監測宣導暨環境清理計畫

## 濁水溪河川揚塵現場巡查紀錄單

巡查表單編號	Ylep-110-014		
巡查日期	110 年 08 月 13 日 星期 五	巡查人員	
巡查原因	<input type="checkbox"/> 濁水溪揚塵 <input type="checkbox"/> 空氣品質劣化 <input type="checkbox"/> 沙塵暴 <input checked="" type="checkbox"/> 例行性巡查		
揚塵狀況 (能見度)	<input checked="" type="checkbox"/> 無揚塵 <input type="checkbox"/> 輕微揚塵 <input type="checkbox"/> 中度揚塵 <input type="checkbox"/> 嚴重揚塵 <input type="checkbox"/> 非常嚴重揚塵 (10KM 外) (5-10KM) (1-5 KM) (1 KM 內) (500 M 內)		
環保署 監測站 空氣品質 狀況描述	崙背測站監測資料(時間 10:00)		麥寮測站監測資料(時間 10:00)
	1. PM <sub>10</sub> 濃度: <u>12</u> $\mu\text{g}/\text{m}^3$	2. PM <sub>2.5</sub> 濃度: <u>4</u> $\mu\text{g}/\text{m}^3$	3. 風速: <u>2.1</u> m/s
	4. 風向: <u>211</u>	1. PM <sub>10</sub> 濃度: <u>19</u> $\mu\text{g}/\text{m}^3$	2. PM <sub>2.5</sub> 濃度: <u>6</u> $\mu\text{g}/\text{m}^3$
		3. 風速: <u>3.5</u> m/s	4. 風向: <u>224</u>
巡查地點	<input type="checkbox"/> 西螺鎮溪州大橋上 <input type="checkbox"/> 二崙鄉 96 號越堤路(高鐵橋旁) <input type="checkbox"/> 二崙鄉自強大橋上 <input type="checkbox"/> 二崙鄉 74 號越堤路(二崙清潔隊) <input type="checkbox"/> 二崙鄉 64 號越堤路 <input checked="" type="checkbox"/> 崙背鄉 40 號越堤路(草湖社區) <input type="checkbox"/> 麥寮鄉西濱大橋上 <input type="checkbox"/> 麥寮鄉 10 號越堤路(出海口大沙洲)		
現地狀況 描述	<input checked="" type="checkbox"/> 無人耕種區 <input checked="" type="checkbox"/> 農耕施作區 <input type="checkbox"/> 抑制揚塵工法施作區 <input type="checkbox"/> 其他: _____ ( <input type="checkbox"/> 灘地灑水 <input checked="" type="checkbox"/> 綠覆蓋 <input type="checkbox"/> 水覆蓋 <input type="checkbox"/> 防風林 <input type="checkbox"/> 防塵網 <input type="checkbox"/> 培厚 <input type="checkbox"/> 疏濬 )		
主要裸露灘地	<input type="checkbox"/> 上游 ( <input type="checkbox"/> 北岸 <input type="checkbox"/> 河道中 <input type="checkbox"/> 南岸 ) / <input type="checkbox"/> 下游 ( <input type="checkbox"/> 北岸 <input type="checkbox"/> 河道中 <input type="checkbox"/> 南岸 )		
現地氣象資料	1. 現地風速: <u>3.3</u> m/s      2. 現地風向: <u>219</u> (degrees)		
現場地形 描述	現地風速大, 無人耕種區綠覆良好 今日無揚塵發生。		
備註			

# 110 年度雲林縣濁水溪河川揚塵監測宣導暨環境清理計畫

## 濁水溪河川揚塵現場巡查紀錄單

巡查表單編號	Ylep-110-014	巡查日期	110 年 08 月 13 日 星期五	
現場 照片				
				
				
				

巡查人員：

計畫經理：



# 110 年度雲林縣濁水溪河川揚塵監測宣導暨環境清理計畫

## 濁水溪河川揚塵現場巡查紀錄單

巡查表單編號	Ylep-110-015		
巡查日期	110 年 8 月 13 日 星期 五	巡查人員	丁旭展
巡查原因	<input type="checkbox"/> 濁水溪揚塵 <input type="checkbox"/> 空氣品質劣化 <input type="checkbox"/> 沙塵暴 <input checked="" type="checkbox"/> 例行性巡查		
揚塵狀況 (能見度)	<input checked="" type="checkbox"/> 無揚塵 <input type="checkbox"/> 輕微揚塵 <input type="checkbox"/> 中度揚塵 <input type="checkbox"/> 嚴重揚塵 <input type="checkbox"/> 非常嚴重揚塵 (10KM 外) (5-10KM) (1-5 KM) (1 KM 內) (500 M 內)		
環保署 監測站 空氣品質 狀況描述	崙背測站監測資料(時間 10 : 00)		麥寮測站監測資料(時間 10 : 00)
	1. PM <sub>10</sub> 濃度: <u>12</u> $\mu\text{g}/\text{m}^3$ 2. PM <sub>2.5</sub> 濃度: <u>4</u> $\mu\text{g}/\text{m}^3$ 3. 風速: <u>2.1</u> m/s 4. 風向: <u>211</u>	1. PM <sub>10</sub> 濃度: <u>19</u> $\mu\text{g}/\text{m}^3$ 2. PM <sub>2.5</sub> 濃度: <u>6</u> $\mu\text{g}/\text{m}^3$ 3. 風速: <u>3.5</u> m/s 4. 風向: <u>224</u>	
巡查地點	<input type="checkbox"/> 西螺鎮溪州大橋上 <input type="checkbox"/> 二崙鄉 96 號越堤路(高鐵橋旁) <input type="checkbox"/> 二崙鄉自強大橋上 <input type="checkbox"/> 二崙鄉 74 號越堤路(二崙清潔隊) <input type="checkbox"/> 二崙鄉 64 號越堤路 <input type="checkbox"/> 崙背鄉 40 號越堤路(草湖社區) <input checked="" type="checkbox"/> 麥寮鄉西濱大橋上 <input type="checkbox"/> 麥寮鄉 10 號越堤路(出海口大沙洲)		
現地狀況 描述	<input checked="" type="checkbox"/> 無人耕種區 <input type="checkbox"/> 農耕施作區 <input type="checkbox"/> 抑制揚塵工法施作區 <input type="checkbox"/> 其他: _____ ( <input type="checkbox"/> 灘地灑水 <input checked="" type="checkbox"/> 綠覆蓋 <input checked="" type="checkbox"/> 水覆蓋 <input type="checkbox"/> 防風林 <input type="checkbox"/> 防塵網 <input type="checkbox"/> 培厚 <input type="checkbox"/> 疏濬 )		
主要裸露灘地	<input checked="" type="checkbox"/> 上游 ( <input type="checkbox"/> 北岸 <input checked="" type="checkbox"/> 河道中 <input type="checkbox"/> 南岸 ) / <input checked="" type="checkbox"/> 下游 ( <input type="checkbox"/> 北岸 <input checked="" type="checkbox"/> 河道中 <input type="checkbox"/> 南岸 )		
現地氣象資料	1. 現地風速: <u>4.1</u> m/s      2. 現地風向: <u>210</u> (degrees)		
現場地形 描述	現地風速大, 河道水位高, 灘地水綠覆良好, 河道中裸露地面積大, 風大時有揚塵之虞, 今日無揚塵發生。		
備註			

# 110 年度雲林縣濁水溪河川揚塵監測宣導暨環境清理計畫

## 濁水溪河川揚塵現場巡查紀錄單

巡查表單編號	Ylep-110-015	巡查日期	110 年 08 月 13 日 星期五	
現場 照片				
				
				
				

巡查人員：

計畫經理：



# 110 年度雲林縣濁水溪河川揚塵監測宣導暨環境清理計畫

## 濁水溪河川揚塵現場巡查紀錄單

巡查表單編號	Ylep-110-016		
巡查日期	110 年 08 月 13 日 星期 五	巡查人員	
巡查原因	<input type="checkbox"/> 濁水溪揚塵 <input type="checkbox"/> 空氣品質劣化 <input type="checkbox"/> 沙塵暴 <input checked="" type="checkbox"/> 例行性巡查		
揚塵狀況 (能見度)	<input checked="" type="checkbox"/> 無揚塵 <input type="checkbox"/> 輕微揚塵 <input type="checkbox"/> 中度揚塵 <input type="checkbox"/> 嚴重揚塵 <input type="checkbox"/> 非常嚴重揚塵 (10KM 外) (5-10KM) (1-5 KM) (1 KM 內) (500 M 內)		
環保署 監測站 空氣品質 狀況描述	崙背測站監測資料(時間 10 : 00 )		麥寮測站監測資料(時間 10 : 00 )
	1. PM <sub>10</sub> 濃度: <u>12</u> $\mu\text{g}/\text{m}^3$	2. PM <sub>2.5</sub> 濃度: <u>4</u> $\mu\text{g}/\text{m}^3$	3. 風速: <u>2.1</u> m/s
	4. 風向: <u>211</u>	1. PM <sub>10</sub> 濃度: <u>19</u> $\mu\text{g}/\text{m}^3$	2. PM <sub>2.5</sub> 濃度: <u>6</u> $\mu\text{g}/\text{m}^3$
		3. 風速: <u>3.5</u> m/s	4. 風向: <u>224</u>
巡查地點	<input type="checkbox"/> 西螺鎮溪州大橋上 <input type="checkbox"/> 二崙鄉 96 號越堤路(高鐵橋旁) <input type="checkbox"/> 二崙鄉自強大橋上 <input type="checkbox"/> 二崙鄉 74 號越堤路(二崙清潔隊) <input type="checkbox"/> 二崙鄉 64 號越堤路 <input type="checkbox"/> 崙背鄉 40 號越堤路(草湖社區) <input type="checkbox"/> 麥寮鄉西濱大橋上 <input checked="" type="checkbox"/> 麥寮鄉 10 號越堤路(出海口大沙洲)		
現地狀況 描述	<input checked="" type="checkbox"/> 無人耕種區 <input type="checkbox"/> 農耕施作區 <input type="checkbox"/> 抑制揚塵工法施作區 <input checked="" type="checkbox"/> 其他: _____ ( <input type="checkbox"/> 灘地灑水 <input checked="" type="checkbox"/> 綠覆蓋 <input checked="" type="checkbox"/> 水覆蓋 <input type="checkbox"/> 防風林 <input checked="" type="checkbox"/> 防塵網 <input type="checkbox"/> 培厚 <input type="checkbox"/> 疏濬 )		
主要裸露灘地	<input type="checkbox"/> 上游 ( <input type="checkbox"/> 北岸 <input type="checkbox"/> 河道中 <input type="checkbox"/> 南岸 ) / <input checked="" type="checkbox"/> 下游 ( <input type="checkbox"/> 北岸 <input checked="" type="checkbox"/> 河道中 <input type="checkbox"/> 南岸 )		
現地氣象資料	1. 現地風速: <u>4.7</u> m/s      2. 現地風向: <u>207</u> (degrees)		
現場地形 描述	現地風速大, 河道水位高, 無耕種區水綠覆蓋良好, 大沙洲防塵網覆蓋良好, 稻草蓆覆蓋被連日大雨沖 散, 今日無揚塵發生。		
備註			



# 110 年度雲林縣濁水溪河川揚塵監測宣導暨環境清理計畫

## 濁水溪河川揚塵現場巡查紀錄單

巡查表單編號	Ylep-110-016	巡查日期	110 年 08 月 13 日 星期五
現場 照片	 <p>2021.08.13</p>	 <p>2021.08.13</p>	
	 <p>2021.08.13</p>	 <p>2021.08.13</p>	
	 <p>2021.08.13</p>	 <p>2021.08.13</p>	
	 <p>2021.08.13</p>	 <p>2021.08.13</p>	

巡查人員：

計畫經理：