

109 年度雲林縣濁水溪揚塵監測宣導暨揚塵污染環境洗街計畫

濁水溪河川揚塵 12 月份現場巡查總表

序號	巡查表單編號	巡查日期	巡查時間	巡查地點	巡查原因	揚塵狀況
1	Ylep-109-076	1091203	12:00	麥寮鄉 10 號越堤路 (出海口大沙洲)	濁水溪揚塵	中度
2	Ylep-109-077	1091203	12:00	麥寮鄉西濱大橋上	濁水溪揚塵	輕微
3	Ylep-109-078	1091203	12:00	崙背鄉 40 號越堤路 (草湖社區)	濁水溪揚塵	輕微
4	Ylep-109-079	1091203	13:00	崙背鄉 64 號越堤路	濁水溪揚塵	輕微
5	Ylep-109-080	1091203	13:00	二崙鄉 74 號越堤路 (清潔隊)	濁水溪揚塵	輕微
6	Ylep-109-081	1091203	13:00	二崙鄉自強大橋上	濁水溪揚塵	輕微
7	Ylep-109-082	1091203	14:00	二崙鄉 96 號越堤路 (高鐵橋旁)	濁水溪揚塵	輕微
8	Ylep-109-083	1091203	14:00	西螺鎮溪州大橋上	濁水溪揚塵	無
9	Ylep-109-084	1091210	10:00	二崙鄉 96 號越堤路 (高鐵橋旁)	例行	無
10	Ylep-109-085	1091210	10:00	二崙鄉 74 號越堤路 (清潔隊)	例行	無
11	Ylep-109-086	1091210	11:00	崙背鄉 64 號越堤路	例行	無
12	Ylep-109-087	1091211	10:00	麥寮鄉 10 號越堤路 (出海口大沙洲)	例行	無
13	Ylep-109-088	1091211	11:00	崙背鄉 40 號越堤路 (草湖社區)	例行	無
14	Ylep-109-089	1091218	09:00	麥寮鄉 10 號越堤路 (出海口大沙洲)	例行	無
15	Ylep-109-090	1091222	10:00	西螺鎮溪州大橋上	例行	無
16	Ylep-109-091	1091222	10:00	二崙鄉 96 號越堤路 (高鐵橋旁)	例行	無

序號	巡查表單編號	巡查日期	巡查時間	巡查地點	巡查原因	揚塵狀況
17	Ylep-109-092	1091222	10:00	二崙鄉自強大橋上	例行	無
18	Ylep-109-093	1091222	11:00	二崙鄉 74 號越堤路 (清潔隊)	例行	無
19	Ylep-109-094	1091222	11:00	崙背鄉 64 號越堤路	例行	無
20	Ylep-109-095	1091222	11:00	崙背鄉 40 號越堤路 (草湖社區)	例行	無
21	Ylep-109-096	1091222	11:00	麥寮鄉西濱大橋上	例行	無
22	Ylep-109-097	1091222	14:00	麥寮鄉 10 號越堤路 (出海口大沙洲)	例行	無
23	Ylep-109-098	1091228	13:00	麥寮鄉 10 號越堤路 (出海口大沙洲)	例行	無
24	Ylep-109-099	1091228	14:00	麥寮鄉西濱大橋上	例行	無
25	Ylep-109-100	1091228	14:00	崙背鄉 40 號越堤路 (草湖社區)	例行	無
26	Ylep-109-101	1091228	15:00	崙背鄉 64 號越堤路	例行	無
27	Ylep-109-102	1091228	15:00	二崙鄉 74 號越堤路 (清潔隊)	例行	無
28	Ylep-109-103	1091228	15:00	二崙鄉自強大橋上	例行	無
29	Ylep-109-104	1091228	15:00	二崙鄉 96 號越堤路 (高鐵橋旁)	例行	無
30	Ylep-109-105	1091228	16:00	西螺鎮溪州大橋上	例行	無
31	Ylep-109-106	1091230	09:00	二崙鄉自強大橋上	濁水溪 揚塵	中度
32	Ylep-109-107	1091230	10:00	二崙鄉 74 號越堤路 (清潔隊)	濁水溪 揚塵	嚴重
33	Ylep-109-108	1091230	10:00	崙背鄉 64 號越堤路	濁水溪 揚塵	輕微
34	Ylep-109-109	1091230	10:00	崙背鄉 40 號越堤路 (草湖社區)	濁水溪 揚塵	輕微


序號	巡查表單編號	巡查日期	巡查時間	巡查地點	巡查原因	揚塵狀況
35	Ylep-109-110	1091230	11:00	麥寮鄉西濱大橋上	濁水溪揚塵	無
36	Ylep-109-111	1091230	11:00	麥寮鄉10號越堤路 (出海口大沙洲)	濁水溪揚塵	中度
37	Ylep-109-112	1091230	12:00	二崙鄉96號越堤路 (高鐵橋旁)	濁水溪揚塵	無
38	Ylep-109-113	1091230	13:00	西螺鎮溪州大橋上	濁水溪揚塵	無
總巡查數		38				

製表人員：簡進榮

計畫經理：侯文婕









109 年度雲林縣濁水溪揚塵監測宣導暨揚塵污染環境洗街計畫

濁水溪河川揚塵現場巡查紀錄單

巡查表單編號	Y1epb-109- 113		
巡查日期	109 年 12 月 30 日 星期三	巡查人員	
巡查原因	<input type="checkbox"/> 沙塵暴 <input checked="" type="checkbox"/> 濁水溪揚塵 <input type="checkbox"/> 空氣品質劣化 <input type="checkbox"/> 例行		
揚塵狀況 (能見度)	<input checked="" type="checkbox"/> 無揚塵 (10km 外) <input type="checkbox"/> 輕微揚塵 (5~10km) <input type="checkbox"/> 中度揚塵 (1~5km) <input type="checkbox"/> 嚴重揚塵 (1km 內) <input type="checkbox"/> 非常嚴重揚塵 (500m 內)		
環保署 監測站 空氣品質 狀況描述	崙背測站監測資料：(13 : 00)		麥寮測站監測資料：(13 : 00)
	1. PM ₁₀ 濃度： <u>111</u> $\mu\text{g}/\text{m}^3$	2. PM _{2.5} 濃度： <u>27</u> $\mu\text{g}/\text{m}^3$	3. 風速： <u>4.6</u> m/s
	4. 風向： <u>3</u>	1. PM ₁₀ 濃度： <u>158</u> $\mu\text{g}/\text{m}^3$	2. PM _{2.5} 濃度： <u>11</u> $\mu\text{g}/\text{m}^3$
		3. 風速： <u>11.9</u> m/s	4. 風向： <u>7</u>
巡查地點	<input checked="" type="checkbox"/> 西螺鎮溪州大橋上 <input type="checkbox"/> 二崙鄉 96 號越堤路(高鐵橋旁) <input type="checkbox"/> 二崙鄉自強大橋上 <input type="checkbox"/> 二崙鄉 74 號越堤路(二崙清潔隊) <input type="checkbox"/> 崙背鄉 64 號越堤路 <input type="checkbox"/> 崙背鄉 40 號越堤路(草湖社區) <input type="checkbox"/> 麥寮鄉西濱大橋上 <input type="checkbox"/> 麥寮鄉 10 號越堤路(出海口大沙洲)		
現地狀況描述	<input type="checkbox"/> 無人耕種區 <input type="checkbox"/> 農耕施作區 <input checked="" type="checkbox"/> 抑制揚塵工法施作區： <input type="checkbox"/> 其它： _____ <input checked="" type="checkbox"/> 水覆 <input type="checkbox"/> 灘地灑水 <input checked="" type="checkbox"/> 綠覆 <input type="checkbox"/> 防風林 <input checked="" type="checkbox"/> 防塵網 <input type="checkbox"/> 培厚 <input type="checkbox"/> 疏濬		
主要 裸露灘地	<input checked="" type="checkbox"/> 上游(<input type="checkbox"/> 北岸 <input type="checkbox"/> 河道中 <input checked="" type="checkbox"/> 南岸) / <input checked="" type="checkbox"/> 下游(<input type="checkbox"/> 北岸 <input type="checkbox"/> 河道中 <input checked="" type="checkbox"/> 南岸)		
現地氣象資料	1、現地風速： <u>9.2</u> m/s ; 2、現地風向： <u>350</u> (degrees)		
現場 地形描述	現地風速大，上下游南岸裸露灘地尚濕潤且 植生茂盛綠覆狀況良好，南岸西螺橋蓄水池 水位低，今日無揚塵狀況發生。		
備註			

109 年度雲林縣濁水溪揚塵監測宣導暨揚塵污染環境洗街計畫

濁水溪河川揚塵現場巡查紀錄單


巡查表單編號	Ylep-109- 113	巡查日期	109 年 12 月 30 日 星期三
現場 照片			
			
			
			

巡查人員： 廖勝德

計畫經理： 侯文婕









109 年度雲林縣濁水溪揚塵監測宣導暨揚塵污染環境洗街計畫

濁水溪河川揚塵現場巡查紀錄單

巡查表單編號	Ylep-109- 112		
巡查日期	109 年 12 月 30 日 星期三	巡查人員	
巡查原因	<input type="checkbox"/> 沙塵暴 <input checked="" type="checkbox"/> 濁水溪揚塵 <input type="checkbox"/> 空氣品質劣化 <input type="checkbox"/> 例行		
揚塵狀況 (能見度)	<input checked="" type="checkbox"/> 無揚塵 (10km 外) <input type="checkbox"/> 輕微揚塵 (5~10km) <input type="checkbox"/> 中度揚塵 (1~5km) <input type="checkbox"/> 嚴重揚塵 (1km 內) <input type="checkbox"/> 非常嚴重揚塵 (500m 內)		
環保署 監測站 空氣品質 狀況描述	崙背測站監測資料: (12:00)		麥寮測站監測資料: (12:00)
	1. PM ₁₀ 濃度: <u>187</u> $\mu\text{g}/\text{m}^3$	2. PM _{2.5} 濃度: <u>17</u> $\mu\text{g}/\text{m}^3$	3. 風速: <u>5.2</u> m/s
	4. 風向: <u>7</u>	1. PM ₁₀ 濃度: <u>201</u> $\mu\text{g}/\text{m}^3$	2. PM _{2.5} 濃度: <u>7</u> $\mu\text{g}/\text{m}^3$
		3. 風速: <u>12.9</u> m/s	4. 風向: <u>8</u>
巡查地點	<input type="checkbox"/> 西螺鎮溪州大橋上 <input checked="" type="checkbox"/> 二崙鄉 96 號越堤路(高鐵橋旁) <input type="checkbox"/> 二崙鄉自強大橋上 <input type="checkbox"/> 二崙鄉 74 號越堤路(二崙清潔隊) <input type="checkbox"/> 崙背鄉 64 號越堤路 <input type="checkbox"/> 崙背鄉 40 號越堤路(草湖社區) <input type="checkbox"/> 麥寮鄉西濱大橋上 <input type="checkbox"/> 麥寮鄉 10 號越堤路(出海口大沙洲)		
現地狀況描述	<input type="checkbox"/> 無人耕種區 <input type="checkbox"/> 農耕施作區 <input checked="" type="checkbox"/> 抑制揚塵工法施作區: <input type="checkbox"/> 其它: _____ <input checked="" type="checkbox"/> 水覆 <input type="checkbox"/> 灘地灑水 <input type="checkbox"/> 綠覆 <input type="checkbox"/> 防風林 <input type="checkbox"/> 防塵網 <input type="checkbox"/> 培厚 <input type="checkbox"/> 疏濬		
主要裸露灘地	<input checked="" type="checkbox"/> 上游(<input checked="" type="checkbox"/> 北岸 <input type="checkbox"/> 河道中 <input type="checkbox"/> 南岸) / <input checked="" type="checkbox"/> 下游(<input checked="" type="checkbox"/> 北岸 <input type="checkbox"/> 河道中 <input type="checkbox"/> 南岸)		
現地氣象資料	1、現地風速: <u>13.0</u> m/s ; 2、現地風向: <u>16</u> (degrees)		
現場地形描述	現地風速大, 裸露地偏北岸, 目前蓄水池水位高, 水覆良好, 攔水土堤完整無沖毀現象, 今日無揚塵狀況發生。		
備註			

109 年度雲林縣濁水溪揚塵監測宣導暨揚塵污染環境洗街計畫

濁水溪河川揚塵現場巡查紀錄單

巡查表單編號	Ylep-109- 112	巡查日期	109 年 12 月 30 日 星期三
現場 照片			
			
			
			

巡查人員：廖勝德

計畫經理：侯文婕

109 年度雲林縣濁水溪揚塵監測宣導暨揚塵污染環境洗街計畫

濁水溪河川揚塵現場巡查紀錄單


巡查表單編號	Ylep-109- 111		
巡查日期	109 年 12 月 30 日 星期三	巡查人員	廖騰德
巡查原因	<input type="checkbox"/> 沙塵暴 <input checked="" type="checkbox"/> 濁水溪揚塵 <input type="checkbox"/> 空氣品質劣化 <input type="checkbox"/> 例行		
揚塵狀況 (能見度)	<input type="checkbox"/> 無揚塵 (10km 外) <input type="checkbox"/> 輕微揚塵 (5~10km) <input checked="" type="checkbox"/> 中度揚塵 (1~5km) <input type="checkbox"/> 嚴重揚塵 (1km 內) <input type="checkbox"/> 非常嚴重揚塵 (500m 內)		
環保署 監測站 空氣品質 狀況描述	崙背測站監測資料: (11 : 00)		麥寮測站監測資料: (11 : 00)
	1. PM ₁₀ 濃度: <u>336</u> μg/m ³	2. PM _{2.5} 濃度: <u>20</u> μg/m ³	3. 風速: <u>5.2</u> m/s
	4. 風向: <u>7</u>	1. PM ₁₀ 濃度: <u>有效數據不足</u> μg/m ³	2. PM _{2.5} 濃度: <u>有效數據不足</u> μg/m ³
		3. 風速: <u>11.3</u> m/s	4. 風向: <u>3</u>
巡查地點	<input type="checkbox"/> 西螺鎮溪州大橋上 <input type="checkbox"/> 二崙鄉 96 號越堤路(高鐵橋旁) <input type="checkbox"/> 二崙鄉自強大橋上 <input type="checkbox"/> 二崙鄉 74 號越堤路(二崙清潔隊) <input type="checkbox"/> 崙背鄉 64 號越堤路 <input type="checkbox"/> 崙背鄉 40 號越堤路(草湖社區) <input type="checkbox"/> 麥寮鄉西濱大橋上 <input checked="" type="checkbox"/> 麥寮鄉 10 號越堤路(出海口大沙洲)		
現地狀況描述	<input type="checkbox"/> 無人耕種區 <input type="checkbox"/> 農耕施作區 <input checked="" type="checkbox"/> 抑制揚塵工法施作區: <input type="checkbox"/> 其它: _____ (<input checked="" type="checkbox"/> 水覆 <input checked="" type="checkbox"/> 灘地灑水 <input checked="" type="checkbox"/> 綠覆 <input checked="" type="checkbox"/> 防風林 <input type="checkbox"/> 防塵網 <input type="checkbox"/> 培厚 <input type="checkbox"/> 疏濬)		
主要裸露灘地	<input checked="" type="checkbox"/> 上游(<input checked="" type="checkbox"/> 北岸 <input type="checkbox"/> 河道中 <input type="checkbox"/> 南岸) / <input checked="" type="checkbox"/> 下游(<input type="checkbox"/> 北岸 <input type="checkbox"/> 河道中 <input checked="" type="checkbox"/> 南岸)		
現地氣象資料	1、現地風速: <u>19.0</u> m/s ; 2、現地風向: <u>28</u> (degrees)		
現場地形描述	現地同來大, 0 號井前方水覆良好, 此區上游北岸及南岸 3 號井往下游方向裸露地受強風擾動, 今日有輕度南 岸有中度揚塵狀況發生, 現場疏濬工程持續進行中		
備註	大沙洲、便道均有進行灑水作業。		

109 年度雲林縣濁水溪揚塵監測宣導暨揚塵污染環境洗街計畫

濁水溪河川揚塵現場巡查紀錄單


巡查表單編號	Ylep-109- 111	巡查日期	109 年 12 月 30 日 星期三
現場 照片			

巡查人員： 

計畫經理： 









109 年度雲林縣濁水溪揚塵監測宣導暨揚塵污染環境洗街計畫

濁水溪河川揚塵現場巡查紀錄單

巡查表單編號	Ylep-109- 110		
巡查日期	109 年 12 月 30 日 星期三	巡查人員	
巡查原因	<input type="checkbox"/> 沙塵暴 <input checked="" type="checkbox"/> 濁水溪揚塵 <input type="checkbox"/> 空氣品質劣化 <input type="checkbox"/> 例行		
揚塵狀況 (能見度)	<input checked="" type="checkbox"/> 無揚塵 (10km 外) <input type="checkbox"/> 輕微揚塵 (5~10km) <input type="checkbox"/> 中度揚塵 (1~5km) <input type="checkbox"/> 嚴重揚塵 (1km 內) <input type="checkbox"/> 非常嚴重揚塵 (500m 內)		
環保署 監測站 空氣品質 狀況描述	崙背測站監測資料: (11 : 00)		麥寮測站監測資料: (11 : 00)
	1. PM ₁₀ 濃度: <u>336</u> $\mu\text{g}/\text{m}^3$	2. PM _{2.5} 濃度: <u>20</u> $\mu\text{g}/\text{m}^3$	3. 風速: <u>5.2</u> m/s
	4. 風向: <u>7</u>	1. PM ₁₀ 濃度: <u>有效數據不足</u> $\mu\text{g}/\text{m}^3$	2. PM _{2.5} 濃度: <u>有效數據不足</u> $\mu\text{g}/\text{m}^3$
		3. 風速: <u>11.3</u> m/s	4. 風向: <u>3</u>
巡查地點	<input type="checkbox"/> 西螺鎮溪州大橋上 <input type="checkbox"/> 二崙鄉 96 號越堤路(高鐵橋旁) <input type="checkbox"/> 二崙鄉自強大橋上 <input type="checkbox"/> 二崙鄉 74 號越堤路(二崙清潔隊) <input type="checkbox"/> 崙背鄉 64 號越堤路 <input type="checkbox"/> 崙背鄉 40 號越堤路(草湖社區) <input checked="" type="checkbox"/> 麥寮鄉西濱大橋上 <input type="checkbox"/> 麥寮鄉 10 號越堤路(出海口大沙洲)		
現地狀況描述	<input type="checkbox"/> 無人耕種區 <input type="checkbox"/> 農耕施作區 <input checked="" type="checkbox"/> 抑制揚塵工法施作區: <input type="checkbox"/> 其它: _____ <input checked="" type="checkbox"/> 水覆 <input type="checkbox"/> 灘地灑水 <input checked="" type="checkbox"/> 綠覆 <input type="checkbox"/> 防風林 <input type="checkbox"/> 防塵網 <input type="checkbox"/> 培厚 <input type="checkbox"/> 疏濬		
主要裸露灘地	<input checked="" type="checkbox"/> 上游(<input type="checkbox"/> 北岸 <input type="checkbox"/> 河道中 <input checked="" type="checkbox"/> 南岸) / <input checked="" type="checkbox"/> 下游(<input checked="" type="checkbox"/> 北岸 <input type="checkbox"/> 河道中 <input type="checkbox"/> 南岸)		
現地氣象資料	1、現地風速: <u>17.2</u> m/s ; 2、現地風向: <u>31</u> (degrees)		
現場地形描述	現地風速大, 上下游裸露地尚穩定, 上游蓄水池水位高水覆蓋狀況良好, 下游蓄水池水位偏低水覆蓋狀況尚可, 此區今日無明顯揚塵狀況發生		
備註			

109 年度雲林縣濁水溪揚塵監測宣導暨揚塵污染環境洗街計畫

濁水溪河川揚塵現場巡查紀錄單

巡查表單編號	Ylep-109- 110	巡查日期	109 年 12 月 30 日 星期三
現場 照片			
			
			
			

巡查人員：廖騰德

計畫經理：侯文婕









109 年度雲林縣濁水溪揚塵監測宣導暨揚塵污染環境洗街計畫

濁水溪河川揚塵現場巡查紀錄單


巡查表單編號	Ylep-109-109		
巡查日期	109 年 12 月 30 日 星期三	巡查人員	廖勝德
巡查原因	<input type="checkbox"/> 沙塵暴 <input checked="" type="checkbox"/> 濁水溪揚塵 <input type="checkbox"/> 空氣品質劣化 <input type="checkbox"/> 例行		
揚塵狀況 (能見度)	<input type="checkbox"/> 無揚塵 (10km 外) <input checked="" type="checkbox"/> 輕微揚塵 (5-10km) <input type="checkbox"/> 中度揚塵 (1-5km) <input type="checkbox"/> 嚴重揚塵 (1km 內) <input type="checkbox"/> 非常嚴重揚塵 (500m 內)		
環保署 監測站 空氣品質 狀況描述	崙背測站監測資料: (10 : 00)		麥寮測站監測資料: (10 : 00)
	1. PM ₁₀ 濃度: <u>592</u> $\mu\text{g}/\text{m}^3$	2. PM _{2.5} 濃度: <u>35</u> $\mu\text{g}/\text{m}^3$	3. 風速: <u>5.5</u> m/s
	4. 風向: <u>11</u>	1. PM ₁₀ 濃度: <u>測站維護中</u> $\mu\text{g}/\text{m}^3$	2. PM _{2.5} 濃度: <u>測站維護中</u> $\mu\text{g}/\text{m}^3$
	3. 風速: <u>測站維護中</u> m/s	4. 風向: <u>測站維護中</u>	
巡查地點	<input type="checkbox"/> 西螺鎮溪州大橋上 <input type="checkbox"/> 二崙鄉 96 號越堤路(高鐵橋旁) <input type="checkbox"/> 二崙鄉自強大橋上 <input type="checkbox"/> 二崙鄉 74 號越堤路(二崙清潔隊) <input type="checkbox"/> 崙背鄉 64 號越堤路 <input checked="" type="checkbox"/> 崙背鄉 40 號越堤路(草湖社區) <input type="checkbox"/> 麥寮鄉西濱大橋上 <input type="checkbox"/> 麥寮鄉 10 號越堤路(出海口大沙洲)		
現地狀況描述	<input type="checkbox"/> 無人耕種區 <input type="checkbox"/> 農耕施作區 <input checked="" type="checkbox"/> 抑制揚塵工法施作區: <input checked="" type="checkbox"/> 其它: <u>防護林</u> <input checked="" type="checkbox"/> 水覆 <input type="checkbox"/> 灘地灑水 <input checked="" type="checkbox"/> 綠覆 <input type="checkbox"/> 防風林 <input type="checkbox"/> 防塵網 <input checked="" type="checkbox"/> 培厚 <input type="checkbox"/> 疏濬		
主要裸露灘地	<input type="checkbox"/> 上游(<input type="checkbox"/> 北岸 <input type="checkbox"/> 河道中 <input type="checkbox"/> 南岸) / <input type="checkbox"/> 下游(<input type="checkbox"/> 北岸 <input type="checkbox"/> 河道中 <input type="checkbox"/> 南岸)		
現地氣象資料	1、現地風速: <u>13.7</u> m/s ; 2、現地風向: <u>24</u> (degrees)		
現場地形描述	現地風速大, 南岸灘地蓄水池水位高水覆狀況良好, 河床綠覆植生茂盛, 防護林植生狀況良好。 惟 42 號培厚灘地及 40 號河道中便道今日有輕微揚塵狀況發生。		
備註			

109 年度雲林縣濁水溪揚塵監測宣導暨揚塵污染環境洗街計畫

濁水溪河川揚塵現場巡查紀錄單

巡查表單編號	Ylep-109-109	巡查日期	109 年 12 月 30 日 星期三
現場 照片			
			
			
			

巡查人員： 

計畫經理： 



109 年度雲林縣濁水溪揚塵監測宣導暨揚塵污染環境洗街計畫

濁水溪河川揚塵現場巡查紀錄單

巡查表單編號	Ylep-109- 108		
巡查日期	109 年 12 月 30 日 星期 三	巡查人員	廖勝德
巡查原因	<input type="checkbox"/> 沙塵暴 <input checked="" type="checkbox"/> 濁水溪揚塵 <input type="checkbox"/> 空氣品質劣化 <input type="checkbox"/> 例行		
揚塵狀況 (能見度)	<input type="checkbox"/> 無揚塵 (10km 外) <input checked="" type="checkbox"/> 輕微揚塵 (5~10km) <input type="checkbox"/> 中度揚塵 (1~5km) <input type="checkbox"/> 嚴重揚塵 (1km 內) <input type="checkbox"/> 非常嚴重揚塵 (500m 內)		
環保署 監測站 空氣品質 狀況描述	崙背測站監測資料：(10 : 00)		麥寮測站監測資料：(10 : 00)
	1. PM ₁₀ 濃度： <u>592</u> $\mu\text{g}/\text{m}^3$	2. PM _{2.5} 濃度： <u>35</u> $\mu\text{g}/\text{m}^3$	3. 風速： <u>5.5</u> m/s
	4. 風向： <u>11</u>	1. PM ₁₀ 濃度： <u>測站維護中</u> $\mu\text{g}/\text{m}^3$	2. PM _{2.5} 濃度： <u>測站維護中</u> $\mu\text{g}/\text{m}^3$
		3. 風速： <u>測站維護中</u> m/s	4. 風向： <u>測站維護中</u>
巡查地點	<input type="checkbox"/> 西螺鎮溪州大橋上 <input type="checkbox"/> 二崙鄉 96 號越堤路(高鐵橋旁) <input type="checkbox"/> 二崙鄉自強大橋上 <input type="checkbox"/> 二崙鄉 74 號越堤路(二崙清潔隊) <input checked="" type="checkbox"/> 崙背鄉 64 號越堤路 <input type="checkbox"/> 崙背鄉 40 號越堤路(草湖社區) <input type="checkbox"/> 麥寮鄉西濱大橋上 <input type="checkbox"/> 麥寮鄉 10 號越堤路(出海口大沙洲)		
現地狀況描述	<input type="checkbox"/> 無人耕種區 <input checked="" type="checkbox"/> 農耕施作區 <input checked="" type="checkbox"/> 抑制揚塵工法施作區： <input checked="" type="checkbox"/> 其它： <u>稻草席</u> <input type="checkbox"/> 水覆 <input type="checkbox"/> 灘地灑水 <input type="checkbox"/> 綠覆 <input type="checkbox"/> 防風林 <input type="checkbox"/> 防塵網 <input checked="" type="checkbox"/> 培厚 <input type="checkbox"/> 疏濬		
主要裸露灘地	<input checked="" type="checkbox"/> 上游(<input type="checkbox"/> 北岸 <input type="checkbox"/> 河道中 <input checked="" type="checkbox"/> 南岸) / <input checked="" type="checkbox"/> 下游(<input type="checkbox"/> 北岸 <input type="checkbox"/> 河道中 <input checked="" type="checkbox"/> 南岸)		
現地氣象資料	1、現地風速： <u>11.8</u> m/s ; 2、現地風向： <u>356</u> (degrees)		
現場地形描述	現地風速大，南岸培厚灘地稻草席覆蓋良好，僅下游南岸 ^{區域} 農家整地後無覆蓋抑制工法介入，導致今日輕微揚塵狀況發生。現場灑水車準備作業中。		
備註			

109 年度雲林縣濁水溪揚塵監測宣導暨揚塵污染環境洗街計畫

濁水溪河川揚塵現場巡查紀錄單


巡查表單編號	Ylep-109-108	巡查日期	109 年 12 月 30 日 星期三
現場 照片			
			
			
			

巡查人員：廖騰德

計畫經理：侯文婕









109 年度雲林縣濁水溪揚塵監測宣導暨揚塵污染環境洗街計畫

濁水溪河川揚塵現場巡查紀錄單


巡查表單編號	Ylep-109-109		
巡查日期	109 年 12 月 30 日 星期三	巡查人員	
巡查原因	<input type="checkbox"/> 沙塵暴 <input checked="" type="checkbox"/> 濁水溪揚塵 <input type="checkbox"/> 空氣品質劣化 <input type="checkbox"/> 例行		
揚塵狀況 (能見度)	<input type="checkbox"/> 無揚塵 (10km 外) <input type="checkbox"/> 輕微揚塵 (5~10km) <input type="checkbox"/> 中度揚塵 (1~5km) <input checked="" type="checkbox"/> 嚴重揚塵 (1km 內) <input type="checkbox"/> 非常嚴重揚塵 (500m 內)		
環保署 監測站 空氣品質 狀況描述	崙背測站監測資料: (10 : 00)		麥寮測站監測資料: (10 : 00)
	1. PM ₁₀ 濃度: <u>592</u> $\mu\text{g}/\text{m}^3$	2. PM _{2.5} 濃度: <u>35</u> $\mu\text{g}/\text{m}^3$	3. 風速: <u>5.5</u> m/s
	4. 風向: <u>11</u>	1. PM ₁₀ 濃度: <u>測站維護中</u> $\mu\text{g}/\text{m}^3$	2. PM _{2.5} 濃度: <u>測站維護中</u> $\mu\text{g}/\text{m}^3$
		3. 風速: <u>測站維護中</u> m/s	4. 風向: <u>測站維護中</u>
巡查地點	<input type="checkbox"/> 西螺鎮溪州大橋上 <input type="checkbox"/> 二崙鄉 96 號越堤路(高鐵橋旁) <input type="checkbox"/> 二崙鄉自強大橋上 <input checked="" type="checkbox"/> 二崙鄉 74 號越堤路(二崙清潔隊) <input type="checkbox"/> 崙背鄉 64 號越堤路 <input type="checkbox"/> 崙背鄉 40 號越堤路(草湖社區) <input type="checkbox"/> 麥寮鄉西濱大橋上 <input type="checkbox"/> 麥寮鄉 10 號越堤路(出海口大沙洲)		
現地狀況描述	<input type="checkbox"/> 無人耕種區 <input checked="" type="checkbox"/> 農耕施作區 <input checked="" type="checkbox"/> 抑制揚塵工法施作區: <input checked="" type="checkbox"/> 其它: <u>稻草蓆</u> (<input type="checkbox"/> 水覆 <input type="checkbox"/> 灘地灑水 <input type="checkbox"/> 綠覆 <input type="checkbox"/> 防風林 <input type="checkbox"/> 防塵網 <input checked="" type="checkbox"/> 培厚 <input type="checkbox"/> 疏濬)		
主要裸露灘地	<input checked="" type="checkbox"/> 上游(<input type="checkbox"/> 北岸 <input type="checkbox"/> 河道中 <input checked="" type="checkbox"/> 南岸) / <input checked="" type="checkbox"/> 下游(<input type="checkbox"/> 北岸 <input type="checkbox"/> 河道中 <input checked="" type="checkbox"/> 南岸)		
現地氣象資料	1、現地風速: <u>17.1</u> m/s ; 2、現地風向: <u>9</u> (degrees)		
現場地形描述	現地同東大, 南岸培厚區稻草蓆覆蓋狀況良好, 另現場三仙膠準備作業中, 今日上游北岸疏濬工程區及南岸河床邊, 下游種植區均出現嚴重揚塵狀況。		
備註			

109 年度雲林縣濁水溪揚塵監測宣導暨揚塵污染環境洗街計畫

濁水溪河川揚塵現場巡查紀錄單


巡查表單編號	Ylep-109-107	巡查日期	109 年 12 月 30 日 星期三
現場 照片			
			
			
			

巡查人員： 

計畫經理： 









109 年度雲林縣濁水溪揚塵監測宣導暨揚塵污染環境洗街計畫

濁水溪河川揚塵現場巡查紀錄單


巡查表單 編號	Ylep-109-106		
巡查日期	109 年 12 月 30 日 星期 三	巡查人員	
巡查原因	<input type="checkbox"/> 沙塵暴 <input checked="" type="checkbox"/> 濁水溪揚塵 <input type="checkbox"/> 空氣品質劣化 <input type="checkbox"/> 例行		
揚塵狀況 (能見度)	<input type="checkbox"/> 無揚塵 (10km 外) <input type="checkbox"/> 輕微揚塵 (5~10km) <input checked="" type="checkbox"/> 中度揚塵 (1~5km) <input type="checkbox"/> 嚴重揚塵 (1km 內) <input type="checkbox"/> 非常嚴重揚塵 (500m 內)		
環保署 監測站 空氣品質 狀況描述	崙背測站監測資料：(09 : 00)		麥寮測站監測資料：(09 : 00)
	1. PM ₁₀ 濃度： <u>436</u> $\mu\text{g}/\text{m}^3$	2. PM _{2.5} 濃度： <u>24</u> $\mu\text{g}/\text{m}^3$	3. 風速： <u>6.0</u> m/s
	4. 風向： <u>16</u>	1. PM ₁₀ 濃度： <u>測站維護中</u> $\mu\text{g}/\text{m}^3$ 2. PM _{2.5} 濃度： <u>測站維護中</u> $\mu\text{g}/\text{m}^3$ 3. 風速： <u>測站維護中</u> m/s 4. 風向： <u>測站維護中</u>	
巡查地點	<input type="checkbox"/> 西螺鎮溪州大橋上 <input checked="" type="checkbox"/> 二崙鄉自強大橋上 <input type="checkbox"/> 崙背鄉 64 號越堤路 <input type="checkbox"/> 麥寮鄉西濱大橋上 <input type="checkbox"/> 二崙鄉 96 號越堤路(高鐵橋旁) <input type="checkbox"/> 二崙鄉 74 號越堤路(二崙清潔隊) <input type="checkbox"/> 崙背鄉 40 號越堤路(草湖社區) <input type="checkbox"/> 麥寮鄉 10 號越堤路(出海口大沙洲)		
現地狀況 描述	<input type="checkbox"/> 無人耕種區 <input type="checkbox"/> 農耕施作區 <input checked="" type="checkbox"/> 抑制揚塵工法施作區： <input type="checkbox"/> 其它： <input type="checkbox"/> 水覆 <input type="checkbox"/> 灘地灑水 <input checked="" type="checkbox"/> 綠覆 <input type="checkbox"/> 防風林 <input type="checkbox"/> 防塵網 <input type="checkbox"/> 培厚 <input type="checkbox"/> 疏濬		
主要 裸露灘地	<input type="checkbox"/> 上游(<input type="checkbox"/> 北岸 <input type="checkbox"/> 河道中 <input type="checkbox"/> 南岸) / <input type="checkbox"/> 下游(<input type="checkbox"/> 北岸 <input type="checkbox"/> 河道中 <input type="checkbox"/> 南岸)		
現地氣象 資料	1、現地風速： <u>11.1</u> m/s ; 2、現地風向： <u>5</u> (degrees)		
現場 地形描述	現地風速大，上游南岸裸露地尚強濘(指部分區域表面乾燥、下游疏濬工程區裸露地乾燥，今日有中度揚塵狀況發生。		
備註			

109 年度雲林縣濁水溪揚塵監測宣導暨揚塵污染環境洗街計畫

濁水溪河川揚塵現場巡查紀錄單

巡查表單編號	Ylep-109- 106	巡查日期	109 年 12 月 30 日 星期三
現場 照片			
			
			
			

巡查人員： 

計畫經理： 





109 年度雲林縣濁水溪揚塵監測宣導暨揚塵污染環境洗街計畫

濁水溪河川揚塵現場巡查紀錄單

巡查表單 編號	Ylep-109-105		
巡查日期	109 年 12 月 18 日 星期 一	巡查 人員	廖勝德
巡查原因	<input type="checkbox"/> 沙塵暴 <input type="checkbox"/> 濁水溪揚塵 <input type="checkbox"/> 空氣品質劣化 <input checked="" type="checkbox"/> 例行		
揚塵狀況 (能見度)	<input checked="" type="checkbox"/> 無揚塵 (10km 外) <input type="checkbox"/> 輕微揚塵 (5~10km) <input type="checkbox"/> 中度揚塵 (1~5km) <input type="checkbox"/> 嚴重揚塵 (1km 內) <input type="checkbox"/> 非常嚴重揚塵 (500m 內)		
環保署 監測站 空氣品質 狀況描述	崙背測站監測資料：(16 : 00)		麥寮測站監測資料：(16 : 00)
	1. PM ₁₀ 濃度： <u>66</u> $\mu\text{g}/\text{m}^3$	2. PM _{2.5} 濃度： <u>35</u> $\mu\text{g}/\text{m}^3$	3. 風速： <u>2.7</u> m/s
	3. 風速： <u>2.7</u> m/s	4. 風向： <u>324</u>	1. PM ₁₀ 濃度： <u>50</u> $\mu\text{g}/\text{m}^3$
			2. PM _{2.5} 濃度： <u>26</u> $\mu\text{g}/\text{m}^3$
			3. 風速： <u>5.3</u> m/s
			4. 風向： <u>2</u>
巡查地點	<input checked="" type="checkbox"/> 西螺鎮溪州大橋上 <input type="checkbox"/> 二崙鄉 96 號越堤路(高鐵橋旁) <input type="checkbox"/> 二崙鄉自強大橋上 <input type="checkbox"/> 二崙鄉 74 號越堤路(二崙清潔隊) <input type="checkbox"/> 崙背鄉 64 號越堤路 <input type="checkbox"/> 崙背鄉 40 號越堤路(草湖社區) <input type="checkbox"/> 麥寮鄉西濱大橋上 <input type="checkbox"/> 麥寮鄉 10 號越堤路(出海口大沙洲)		
現地狀況 描述	<input type="checkbox"/> 無人耕種區 <input type="checkbox"/> 農耕施作區 <input checked="" type="checkbox"/> 抑制揚塵工法施作區： <input type="checkbox"/> 其它： _____ <input checked="" type="checkbox"/> 水覆 <input type="checkbox"/> 灘地灑水 <input checked="" type="checkbox"/> 綠覆 <input type="checkbox"/> 防風林 <input checked="" type="checkbox"/> 防塵網 <input type="checkbox"/> 培厚 <input type="checkbox"/> 疏濬		
主要 裸露灘地	<input checked="" type="checkbox"/> 上游(<input type="checkbox"/> 北岸 <input type="checkbox"/> 河道中 <input checked="" type="checkbox"/> 南岸) / <input checked="" type="checkbox"/> 下游(<input type="checkbox"/> 北岸 <input type="checkbox"/> 河道中 <input checked="" type="checkbox"/> 南岸)		
現地氣象 資料	1、現地風速： <u>5.1</u> m/s ; 2、現地風向： <u>349</u> (degrees)		
現場 地形描述	現地風速大，上下游南岸裸露灘地尚濕潤且植 生茂盛綠覆狀況良好，南岸西螺橋蓄水池 水位低，今日無揚塵狀況發生。		
備註	溪州橋南下 P24 下游方向農田正燃燒稻草。		

109 年度雲林縣濁水溪揚塵監測宣導暨揚塵污染環境洗街計畫

濁水溪河川揚塵現場巡查紀錄單

巡查表單編號	Ylep-109-105	巡查日期	109 年 12 月 28 日 星期一
現場 照片			
			
			
			

巡查人員：廖勝德

計畫經理：侯文婕









109 年度雲林縣濁水溪揚塵監測宣導暨揚塵污染環境洗街計畫

濁水溪河川揚塵現場巡查紀錄單

巡查表單編號	Ylep-109-104		
巡查日期	109 年 12 月 28 日 星期一	巡查人員	廖勝德
巡查原因	<input type="checkbox"/> 沙塵暴 <input type="checkbox"/> 濁水溪揚塵 <input type="checkbox"/> 空氣品質劣化 <input checked="" type="checkbox"/> 例行		
揚塵狀況 (能見度)	<input checked="" type="checkbox"/> 無揚塵 (10km 外) <input type="checkbox"/> 輕微揚塵 (5~10km) <input type="checkbox"/> 中度揚塵 (1~5km) <input type="checkbox"/> 嚴重揚塵 (1km 內) <input type="checkbox"/> 非常嚴重揚塵 (500m 內)		
環保署 監測站 空氣品質 狀況描述	崙背測站監測資料: (15 : 00)		麥寮測站監測資料: (15 : 00)
	1. PM ₁₀ 濃度: <u>65</u> $\mu\text{g}/\text{m}^3$	2. PM _{2.5} 濃度: <u>30</u> $\mu\text{g}/\text{m}^3$	3. 風速: <u>3.2</u> m/s
	4. 風向: <u>326</u>	1. PM ₁₀ 濃度: <u>67</u> $\mu\text{g}/\text{m}^3$	2. PM _{2.5} 濃度: <u>27</u> $\mu\text{g}/\text{m}^3$
		3. 風速: <u>6.2</u> m/s	4. 風向: <u>9</u>
巡查地點	<input type="checkbox"/> 西螺鎮溪州大橋上 <input checked="" type="checkbox"/> 二崙鄉 96 號越堤路(高鐵橋旁) <input type="checkbox"/> 二崙鄉自強大橋上 <input type="checkbox"/> 二崙鄉 74 號越堤路(二崙清潔隊) <input type="checkbox"/> 崙背鄉 64 號越堤路 <input type="checkbox"/> 崙背鄉 40 號越堤路(草湖社區) <input type="checkbox"/> 麥寮鄉西濱大橋上 <input type="checkbox"/> 麥寮鄉 10 號越堤路(出海口大沙洲)		
現地狀況描述	<input type="checkbox"/> 無人耕種區 <input type="checkbox"/> 農耕施作區 <input checked="" type="checkbox"/> 抑制揚塵工法施作區: <input type="checkbox"/> 其它: _____ <input checked="" type="checkbox"/> 水覆 <input type="checkbox"/> 灘地灑水 <input type="checkbox"/> 綠覆 <input type="checkbox"/> 防風林 <input type="checkbox"/> 防塵網 <input type="checkbox"/> 培厚 <input type="checkbox"/> 疏濬		
主要裸露灘地	<input checked="" type="checkbox"/> 上游(<input checked="" type="checkbox"/> 北岸 <input type="checkbox"/> 河道中 <input type="checkbox"/> 南岸) / <input checked="" type="checkbox"/> 下游(<input checked="" type="checkbox"/> 北岸 <input type="checkbox"/> 河道中 <input type="checkbox"/> 南岸)		
現地氣象資料	1、現地風速: <u>7.2</u> m/s ; 2、現地風向: <u>10</u> (degrees)		
現場地形描述	現地風速大. 因近日有降雨因素. 北岸蓄水池水位高. 水覆良好. 攔水土堤完整無沖毀現象. 今日無揚塵狀況發生。		
備註	北岸河床裸露地可見稻草蓆鋪設。		

109 年度雲林縣濁水溪揚塵監測宣導暨揚塵污染環境洗街計畫

濁水溪河川揚塵現場巡查紀錄單

巡查表單編號	Ylep-109-104	巡查日期	109 年 12 月 28 日 星期一
現場 照片			
			
			
			

巡查人員：廖勝德

計畫經理：侯文婕









109 年度雲林縣濁水溪揚塵監測宣導暨揚塵污染環境洗街計畫

濁水溪河川揚塵現場巡查紀錄單

巡查表單編號	Ylep-109- 103		
巡查日期	109 年 12 月 28 日 星期一	巡查人員	廖勝德
巡查原因	<input type="checkbox"/> 沙塵暴 <input type="checkbox"/> 濁水溪揚塵 <input type="checkbox"/> 空氣品質劣化 <input checked="" type="checkbox"/> 例行		
揚塵狀況 (能見度)	<input checked="" type="checkbox"/> 無揚塵 <input type="checkbox"/> 輕微揚塵 <input type="checkbox"/> 中度揚塵 <input type="checkbox"/> 嚴重揚塵 <input type="checkbox"/> 非常嚴重揚塵 (10km 外) (5~10km) (1~5km) (1km 內) (500m 內)		
環保署 監測站 空氣品質 狀況描述	崙背測站監測資料: (15 : 00)		麥寮測站監測資料: (15 : 00)
	1. PM ₁₀ 濃度: <u>65</u> μg/m ³	2. PM _{2.5} 濃度: <u>30</u> μg/m ³	3. 風速: <u>3.2</u> m/s
	4. 風向: <u>326</u>	1. PM ₁₀ 濃度: <u>67</u> μg/m ³	2. PM _{2.5} 濃度: <u>27</u> μg/m ³
		3. 風速: <u>6.2</u> m/s	4. 風向: <u>9</u>
巡查地點	<input type="checkbox"/> 西螺鎮溪州大橋上 <input type="checkbox"/> 二崙鄉 96 號越堤路(高鐵橋旁) <input checked="" type="checkbox"/> 二崙鄉自強大橋上 <input type="checkbox"/> 二崙鄉 74 號越堤路(二崙清潔隊) <input type="checkbox"/> 崙背鄉 64 號越堤路 <input type="checkbox"/> 崙背鄉 40 號越堤路(草湖社區) <input type="checkbox"/> 麥寮鄉西濱大橋上 <input type="checkbox"/> 麥寮鄉 10 號越堤路(出海口大沙洲)		
現地狀況描述	<input type="checkbox"/> 無人耕種區 <input checked="" type="checkbox"/> 農耕施作區 <input type="checkbox"/> 抑制揚塵工法施作區: <input type="checkbox"/> 其它: _____ (<input type="checkbox"/> 水覆 <input type="checkbox"/> 灘地灑水 <input type="checkbox"/> 綠覆 <input type="checkbox"/> 防風林 <input type="checkbox"/> 防塵網 <input type="checkbox"/> 培厚 <input type="checkbox"/> 疏濬)		
主要裸露灘地	<input checked="" type="checkbox"/> 上游(<input type="checkbox"/> 北岸 <input type="checkbox"/> 河道中 <input checked="" type="checkbox"/> 南岸) / <input checked="" type="checkbox"/> 下游(<input type="checkbox"/> 北岸 <input type="checkbox"/> 河道中 <input checked="" type="checkbox"/> 南岸)		
現地氣象資料	1、現地風速: <u>6.3</u> m/s ; 2、現地風向: <u>358</u> (degrees)		
現場地形描述	現地風速大, 上下游南岸裸露灘地尚濕潤, 今日無揚塵狀況發生。		
備註	上游高灘地低農種植區已翻土並夾插稻草完成。		

109 年度雲林縣濁水溪揚塵監測宣導暨揚塵污染環境洗街計畫

濁水溪河川揚塵現場巡查紀錄單


巡查表單編號	Ylep-109-103	巡查日期	109年12月28日 星期一
現場 照片	 <p>2020/12/28</p>	 <p>2020/12/28</p>	
	 <p>2020/12/28</p>	 <p>2020/12/28</p>	
	 <p>2020/12/28</p>	 <p>2020/12/28</p>	
	 <p>2020/12/28</p>	 <p>2020/12/28</p>	

巡查人員：廖騰德

計畫經理：侯文婕









109 年度雲林縣濁水溪揚塵監測宣導暨揚塵污染環境洗街計畫

濁水溪河川揚塵現場巡查紀錄單

巡查表單編號	Ylep-109-102		
巡查日期	109 年 12 月 28 日 星期 一	巡查人員	
巡查原因	<input type="checkbox"/> 沙塵暴 <input type="checkbox"/> 濁水溪揚塵 <input type="checkbox"/> 空氣品質劣化 <input checked="" type="checkbox"/> 例行		
揚塵狀況 (能見度)	<input checked="" type="checkbox"/> 無揚塵 (10km 外) <input type="checkbox"/> 輕微揚塵 (5~10km) <input type="checkbox"/> 中度揚塵 (1~5km) <input type="checkbox"/> 嚴重揚塵 (1km 內) <input type="checkbox"/> 非常嚴重揚塵 (500m 內)		
環保署 監測站 空氣品質 狀況描述	崙背測站監測資料: (15 : 00)		麥寮測站監測資料: (15 : 00)
	1. PM ₁₀ 濃度: <u>65</u> $\mu\text{g}/\text{m}^3$	2. PM _{2.5} 濃度: <u>30</u> $\mu\text{g}/\text{m}^3$	3. 風速: <u>3.2</u> m/s
	4. 風向: <u>326</u>	1. PM ₁₀ 濃度: <u>67</u> $\mu\text{g}/\text{m}^3$	2. PM _{2.5} 濃度: <u>27</u> $\mu\text{g}/\text{m}^3$
		3. 風速: <u>6.2</u> m/s	4. 風向: <u>9</u>
巡查地點	<input type="checkbox"/> 西螺鎮溪州大橋上 <input type="checkbox"/> 二崙鄉自強大橋上 <input type="checkbox"/> 崙背鄉 64 號越堤路 <input type="checkbox"/> 麥寮鄉西濱大橋上 <input type="checkbox"/> 二崙鄉 96 號越堤路(高鐵橋旁) <input checked="" type="checkbox"/> 二崙鄉 74 號越堤路(二崙清潔隊) <input type="checkbox"/> 崙背鄉 40 號越堤路(草湖社區) <input type="checkbox"/> 麥寮鄉 10 號越堤路(出海口大沙洲)		
現地狀況描述	<input type="checkbox"/> 無人耕種區 <input checked="" type="checkbox"/> 農耕施作區 <input checked="" type="checkbox"/> 抑制揚塵工法施作區: <input checked="" type="checkbox"/> 其它: <u>稻草蓆</u> <input type="checkbox"/> 水覆 <input type="checkbox"/> 灘地灑水 <input type="checkbox"/> 綠覆 <input type="checkbox"/> 防風林 <input type="checkbox"/> 防塵網 <input type="checkbox"/> 培厚 <input type="checkbox"/> 疏濬		
主要裸露灘地	<input checked="" type="checkbox"/> 上游(<input type="checkbox"/> 北岸 <input type="checkbox"/> 河道中 <input checked="" type="checkbox"/> 南岸) / <input checked="" type="checkbox"/> 下游(<input type="checkbox"/> 北岸 <input type="checkbox"/> 河道中 <input checked="" type="checkbox"/> 南岸)		
現地氣象資料	1、現地風速: <u>6.3</u> m/s ; 2、現地風向: <u>345</u> (degrees)		
現場地形描述	現地風速大, 上游南岸農種植區已完成翻土並夾插稻草防塵, 下游種植區已翻土, 南岸培厚區稻草蓆覆蓋狀況良好, 今日無揚塵狀況發生。		
備註			

109 年度雲林縣濁水溪揚塵監測宣導暨揚塵污染環境洗街計畫

濁水溪河川揚塵現場巡查紀錄單

巡查表單編號	Ylep-109-102	巡查日期	109 年 12 月 28 日 星期一
現場 照片			
			
			
			

巡查人員：廖勝德

計畫經理：侯文婕

109 年度雲林縣濁水溪揚塵監測宣導暨揚塵污染環境洗街計畫

濁水溪河川揚塵現場巡查紀錄單

巡查表單編號	Ylep-109-101		
巡查日期	109 年 12 月 28 日 星期 一	巡查人員	廖勝德
巡查原因	<input type="checkbox"/> 沙塵暴 <input type="checkbox"/> 濁水溪揚塵 <input type="checkbox"/> 空氣品質劣化 <input checked="" type="checkbox"/> 例行		
揚塵狀況 (能見度)	<input checked="" type="checkbox"/> 無揚塵 (10km 外) <input type="checkbox"/> 輕微揚塵 (5~10km) <input type="checkbox"/> 中度揚塵 (1~5km) <input type="checkbox"/> 嚴重揚塵 (1km 內) <input type="checkbox"/> 非常嚴重揚塵 (500m 內)		
環保署 監測站 空氣品質 狀況描述	崙背測站監測資料：(15 : 00)		麥寮測站監測資料：(15 : 00)
	1. PM ₁₀ 濃度： <u>65</u> $\mu\text{g}/\text{m}^3$	2. PM _{2.5} 濃度： <u>30</u> $\mu\text{g}/\text{m}^3$	3. 風速： <u>3.2</u> m/s
	4. 風向： <u>326</u>	1. PM ₁₀ 濃度： <u>67</u> $\mu\text{g}/\text{m}^3$	2. PM _{2.5} 濃度： <u>27</u> $\mu\text{g}/\text{m}^3$
		3. 風速： <u>6.2</u> m/s	4. 風向： <u>9</u>
巡查地點	<input type="checkbox"/> 西螺鎮溪州大橋上 <input type="checkbox"/> 二崙鄉 96 號越堤路(高鐵橋旁) <input type="checkbox"/> 二崙鄉自強大橋上 <input type="checkbox"/> 二崙鄉 74 號越堤路(二崙清潔隊) <input checked="" type="checkbox"/> 崙背鄉 64 號越堤路 <input type="checkbox"/> 崙背鄉 40 號越堤路(草湖社區) <input type="checkbox"/> 麥寮鄉西濱大橋上 <input type="checkbox"/> 麥寮鄉 10 號越堤路(出海口大沙洲)		
現地狀況描述	<input type="checkbox"/> 無人耕種區 <input checked="" type="checkbox"/> 農耕施作區 <input checked="" type="checkbox"/> 抑制揚塵工法施作區： (<input type="checkbox"/> 水覆 <input type="checkbox"/> 灘地灑水 <input type="checkbox"/> 綠覆 <input type="checkbox"/> 防風林 <input type="checkbox"/> 防塵網 <input checked="" type="checkbox"/> 培厚 <input type="checkbox"/> 疏濬) <input checked="" type="checkbox"/> 其它： <u>防波林植栽稻草蓆</u>		
主要裸露灘地	<input checked="" type="checkbox"/> 上游(<input type="checkbox"/> 北岸 <input type="checkbox"/> 河道中 <input checked="" type="checkbox"/> 南岸) / <input checked="" type="checkbox"/> 下游(<input type="checkbox"/> 北岸 <input type="checkbox"/> 河道中 <input checked="" type="checkbox"/> 南岸)		
現地氣象資料	1、現地風速： <u>7.1</u> m/s ; 2、現地風向： <u>7</u> (degrees)		
現場地形描述	現地同東大. 南岸培厚灘地稻草蓆覆蓋良好, 今日無揚塵狀況發生。		
備註	河床中段農耕區進行稻草夾插, 入口上游方向低農整地中。		

109 年度雲林縣濁水溪揚塵監測宣導暨揚塵污染環境洗街計畫

濁水溪河川揚塵現場巡查紀錄單


巡查表單編號	Ylep-109-101	巡查日期	109 年 12 月 28 日 星期一
現場 照片			
			
			
			

巡查人員： 廖勝德

計畫經理： 侯文婕









109 年度雲林縣濁水溪揚塵監測宣導暨揚塵污染環境洗街計畫

濁水溪河川揚塵現場巡查紀錄單

巡查表單編號	Ylep-109-100		
巡查日期	109 年 12 月 28 日 星期 -	巡查人員	
巡查原因	<input type="checkbox"/> 沙塵暴 <input type="checkbox"/> 濁水溪揚塵 <input type="checkbox"/> 空氣品質劣化 <input checked="" type="checkbox"/> 例行		
揚塵狀況 (能見度)	<input checked="" type="checkbox"/> 無揚塵 (10km 外) <input type="checkbox"/> 輕微揚塵 (5~10km) <input type="checkbox"/> 中度揚塵 (1~5km) <input type="checkbox"/> 嚴重揚塵 (1km 內) <input type="checkbox"/> 非常嚴重揚塵 (500m 內)		
環保署 監測站 空氣品質 狀況描述	崙背測站監測資料: (14 : 00)		麥寮測站監測資料: (14 : 00)
	1. PM ₁₀ 濃度: <u>70</u> $\mu\text{g}/\text{m}^3$	2. PM _{2.5} 濃度: <u>33</u> $\mu\text{g}/\text{m}^3$	3. 風速: <u>2.8</u> m/s
	4. 風向: <u>304</u>	1. PM ₁₀ 濃度: <u>53</u> $\mu\text{g}/\text{m}^3$	2. PM _{2.5} 濃度: <u>24</u> $\mu\text{g}/\text{m}^3$
		3. 風速: <u>4.4</u> m/s	4. 風向: <u>356</u>
巡查地點	<input type="checkbox"/> 西螺鎮溪州大橋上 <input type="checkbox"/> 二崙鄉 96 號越堤路(高鐵橋旁) <input type="checkbox"/> 二崙鄉自強大橋上 <input type="checkbox"/> 二崙鄉 74 號越堤路(二崙清潔隊) <input type="checkbox"/> 崙背鄉 64 號越堤路 <input checked="" type="checkbox"/> 崙背鄉 40 號越堤路(草湖社區) <input type="checkbox"/> 麥寮鄉西濱大橋上 <input type="checkbox"/> 麥寮鄉 10 號越堤路(出海口大沙洲)		
現地狀況描述	<input type="checkbox"/> 無人耕種區 <input type="checkbox"/> 農耕施作區 <input checked="" type="checkbox"/> 抑制揚塵工法施作區: <input checked="" type="checkbox"/> 其它: <u>防浪林植栽</u> <input checked="" type="checkbox"/> 水覆 <input type="checkbox"/> 灘地灑水 <input checked="" type="checkbox"/> 綠覆 <input checked="" type="checkbox"/> 防風林 <input type="checkbox"/> 防塵網 <input checked="" type="checkbox"/> 培厚 <input type="checkbox"/> 疏濬		
主要裸露灘地	<input checked="" type="checkbox"/> 上游(<input type="checkbox"/> 北岸 <input type="checkbox"/> 河道中 <input checked="" type="checkbox"/> 南岸) / <input checked="" type="checkbox"/> 下游(<input type="checkbox"/> 北岸 <input checked="" type="checkbox"/> 河道中 <input checked="" type="checkbox"/> 南岸)		
現地氣象資料	1、現地風速: <u>8.9</u> m/s ; 2、現地風向: <u>17</u> (degrees)		
現場地形描述	現地風速大, 南岸蓄水池水位高水覆狀況良好。 河床綠覆植生茂盛, 防浪林植生狀況良好。		
備註	高灘地佃農進行翻土後鋪設稻草。		

109 年度雲林縣濁水溪揚塵監測宣導暨揚塵污染環境洗街計畫

濁水溪河川揚塵現場巡查紀錄單









巡查表單編號	Ylep-109-100	巡查日期	109年12月29日 星期一 侯文捷
現場 照片	 <p>2020/12/28</p>	 <p>2020/12/28</p>	
	 <p>2020/12/28</p>	 <p>2020/12/28</p>	
	 <p>2020/12/28</p>	 <p>2020/12/28</p>	
	 <p>2020/12/28</p>	 <p>2020/12/28</p>	

巡查人員：廖勝德

計畫經理：侯文捷

109 年度雲林縣濁水溪揚塵監測宣導暨揚塵污染環境洗街計畫

濁水溪河川揚塵現場巡查紀錄單

巡查表單編號	Ylep-109- 099	巡查日期	109 年 12 月 28 日 星期 一
現場 照片			
			
			
			

巡查人員： 廖勝德

計畫經理： 侯文婕









109 年度雲林縣濁水溪揚塵監測宣導暨揚塵污染環境洗街計畫

濁水溪河川揚塵現場巡查紀錄單

巡查表單編號	Ylep-109-098		
巡查日期	109 年 12 月 28 日 星期 一	巡查人員	廖勝德
巡查原因	<input type="checkbox"/> 沙塵暴 <input type="checkbox"/> 濁水溪揚塵 <input type="checkbox"/> 空氣品質劣化 <input checked="" type="checkbox"/> 例行		
揚塵狀況 (能見度)	<input checked="" type="checkbox"/> 無揚塵 (10km 外) <input type="checkbox"/> 輕微揚塵 (5~10km) <input type="checkbox"/> 中度揚塵 (1~5km) <input type="checkbox"/> 嚴重揚塵 (1km 內) <input type="checkbox"/> 非常嚴重揚塵 (500m 內)		
環保署 監測站 空氣品質 狀況描述	崙背測站監測資料：(13 : 00)		麥寮測站監測資料：(13 : 00)
	1. PM ₁₀ 濃度： <u>62</u> $\mu\text{g}/\text{m}^3$	2. PM _{2.5} 濃度： <u>28</u> $\mu\text{g}/\text{m}^3$	3. 風速： <u>2.3</u> m/s
	4. 風向： <u>295</u>	1. PM ₁₀ 濃度： <u>51</u> $\mu\text{g}/\text{m}^3$	2. PM _{2.5} 濃度： <u>18</u> $\mu\text{g}/\text{m}^3$
		3. 風速： <u>5.3</u> m/s	4. 風向： <u>4</u>
巡查地點	<input type="checkbox"/> 西螺鎮溪州大橋上 <input type="checkbox"/> 二崙鄉 96 號越堤路(高鐵橋旁) <input type="checkbox"/> 二崙鄉自強大橋上 <input type="checkbox"/> 二崙鄉 74 號越堤路(二崙清潔隊) <input type="checkbox"/> 崙背鄉 64 號越堤路 <input type="checkbox"/> 崙背鄉 40 號越堤路(草湖社區) <input type="checkbox"/> 麥寮鄉西濱大橋上 <input checked="" type="checkbox"/> 麥寮鄉 10 號越堤路(出海口大沙洲)		
現地狀況描述	<input type="checkbox"/> 無人耕種區 <input type="checkbox"/> 農耕施作區 <input checked="" type="checkbox"/> 抑制揚塵工法施作區： <input type="checkbox"/> 其它： _____ <input checked="" type="checkbox"/> 水覆 <input checked="" type="checkbox"/> 灘地灑水 <input checked="" type="checkbox"/> 綠覆 <input type="checkbox"/> 防風林 <input checked="" type="checkbox"/> 防塵網 <input checked="" type="checkbox"/> 培厚 <input type="checkbox"/> 疏濬		
主要裸露灘地	<input checked="" type="checkbox"/> 上游(<input checked="" type="checkbox"/> 北岸 <input type="checkbox"/> 河道中 <input type="checkbox"/> 南岸) / <input checked="" type="checkbox"/> 下游(<input type="checkbox"/> 北岸 <input type="checkbox"/> 河道中 <input checked="" type="checkbox"/> 南岸)		
現地氣象資料	1、現地風速： <u>10.2</u> m/s ; 2、現地風向： <u>0</u> (degrees)		
現場地形描述	現地風速大，0號汲水井前之水覆良好，因近日有降雨，目前大沙洲灘地尚濕潤，今日無明顯揚塵狀況發生，另下游3~10號汲水線間有鋪設防塵		
備註	網約20公頃，仍持續鋪設中，現場疏濬工程進行中，大沙洲、大沙洲均有進行灑水作業。		

109 年度雲林縣濁水溪揚塵監測宣導暨揚塵污染環境洗街計畫

濁水溪河川揚塵現場巡查紀錄單

巡查表單編號	Ylep-109-098	巡查日期	109 年 12 月 28 日 星期 一
現場 照片	 <p>2020/12/28</p>	 <p>2020/12/28</p>	
	 <p>2020/12/28</p>	 <p>2020/12/28</p>	
	 <p>2020/12/28</p>	 <p>2020/12/28</p>	
	 <p>2020/12/28</p>	 <p>2020/12/28</p>	

巡查人員：廖勝德

計畫經理：侯文婕









109 年度雲林縣濁水溪揚塵監測宣導暨揚塵污染環境洗街計畫

濁水溪河川揚塵現場巡查紀錄單


巡查表單編號	Ylep-109- 097		
巡查日期	109 年 12 月 22 日 星期二	巡查人員	廖騰德
巡查原因	<input type="checkbox"/> 沙塵暴 <input type="checkbox"/> 濁水溪揚塵 <input type="checkbox"/> 空氣品質劣化 <input checked="" type="checkbox"/> 例行		
揚塵狀況 (能見度)	<input checked="" type="checkbox"/> 無揚塵 (10km 外) <input type="checkbox"/> 輕微揚塵 (5~10km) <input type="checkbox"/> 中度揚塵 (1~5km) <input type="checkbox"/> 嚴重揚塵 (1km 內) <input type="checkbox"/> 非常嚴重揚塵 (500m 內)		
環保署 監測站 空氣品質 狀況描述	崙背測站監測資料：(14 : 00)		麥寮測站監測資料：(14 : 00)
	1. PM ₁₀ 濃度： <u>54</u> $\mu\text{g}/\text{m}^3$ 2. PM _{2.5} 濃度： <u>18</u> $\mu\text{g}/\text{m}^3$ 3. 風速： <u>3.1</u> m/s 4. 風向： <u>322</u>		1. PM ₁₀ 濃度： <u>38</u> $\mu\text{g}/\text{m}^3$ 2. PM _{2.5} 濃度： <u>23</u> $\mu\text{g}/\text{m}^3$ 3. 風速： <u>4.9</u> m/s 4. 風向： <u>2</u>
巡查地點	<input type="checkbox"/> 西螺鎮溪州大橋上 <input type="checkbox"/> 二崙鄉 96 號越堤路(高鐵橋旁) <input type="checkbox"/> 二崙鄉自強大橋上 <input type="checkbox"/> 二崙鄉 74 號越堤路(二崙清潔隊) <input type="checkbox"/> 崙背鄉 64 號越堤路 <input type="checkbox"/> 崙背鄉 40 號越堤路(草湖社區) <input type="checkbox"/> 麥寮鄉西濱大橋上 <input checked="" type="checkbox"/> 麥寮鄉 10 號越堤路(出海口大沙洲)		
現地狀況描述	<input type="checkbox"/> 無人耕種區 <input type="checkbox"/> 農耕施作區 <input checked="" type="checkbox"/> 抑制揚塵工法施作區： <input checked="" type="checkbox"/> 其它： <u>文蛤殼鋪設</u> <input checked="" type="checkbox"/> 水覆 <input checked="" type="checkbox"/> 灘地灑水 <input checked="" type="checkbox"/> 綠覆 <input checked="" type="checkbox"/> 防風林 <input checked="" type="checkbox"/> 防塵網 <input checked="" type="checkbox"/> 培厚 <input type="checkbox"/> 疏濬		
主要裸露灘地	<input checked="" type="checkbox"/> 上游(<input checked="" type="checkbox"/> 北岸 <input type="checkbox"/> 河道中 <input type="checkbox"/> 南岸) / <input checked="" type="checkbox"/> 下游(<input type="checkbox"/> 北岸 <input type="checkbox"/> 河道中 <input checked="" type="checkbox"/> 南岸)		
現地氣象資料	1、現地風速： <u>10.2</u> m/s ; 2、現地風向： <u>21</u> (degrees)		
現場地形描述	現地風速大，0 號汲水井前之水覆狀況良好，上下游裸露地因近日有降雨，目前灘地濕潤，今日無明顯揚塵狀況發生，現場疏濬工程持續進行中。		
備註	大沙丘、大沙洲、汲水系統、便道均有進行灑水。 無		

109 年度雲林縣濁水溪揚塵監測宣導暨揚塵污染環境洗街計畫

濁水溪河川揚塵現場巡查紀錄單

巡查表單編號	Ylep-109- 097	巡查日期	109 年 12 月 22 日 星期二
現場 照片	 <p>2020/12/22</p>	 <p>2020/12/22</p>	
	 <p>2020/12/22</p>	 <p>2020/12/22</p>	
	 <p>2020/12/22</p>	 <p>2020/12/22</p>	
	 <p>2020/12/22</p>	 <p>2020/12/22</p>	

巡查人員： 

計畫經理： 









109 年度雲林縣濁水溪揚塵監測宣導暨揚塵污染環境洗街計畫

濁水溪河川揚塵現場巡查紀錄單


巡查表單編號	Ylep-109- 096		
巡查日期	109 年 12 月 22 日 星期二	巡查人員	
巡查原因	<input type="checkbox"/> 沙塵暴 <input type="checkbox"/> 濁水溪揚塵 <input type="checkbox"/> 空氣品質劣化 <input checked="" type="checkbox"/> 例行		
揚塵狀況 (能見度)	<input checked="" type="checkbox"/> 無揚塵 (10km 外) <input type="checkbox"/> 輕微揚塵 (5-10km) <input type="checkbox"/> 中度揚塵 (1-5km) <input type="checkbox"/> 嚴重揚塵 (1km 內) <input type="checkbox"/> 非常嚴重揚塵 (500m 內)		
環保署 監測站 空氣品質 狀況描述	崙背測站監測資料：(11 : 00)		麥寮測站監測資料：(11 : 00)
	1. PM ₁₀ 濃度： <u>36</u> $\mu\text{g}/\text{m}^3$	2. PM _{2.5} 濃度： <u>9</u> $\mu\text{g}/\text{m}^3$	3. 風速： <u>2.0</u> m/s
	4. 風向： <u>358</u>	1. PM ₁₀ 濃度： <u>35</u> $\mu\text{g}/\text{m}^3$	2. PM _{2.5} 濃度： <u>12</u> $\mu\text{g}/\text{m}^3$
		3. 風速： <u>4.4</u> m/s	4. 風向： <u>6</u>
巡查地點	<input type="checkbox"/> 西螺鎮溪州大橋上 <input type="checkbox"/> 二崙鄉 96 號越堤路(高鐵橋旁) <input type="checkbox"/> 二崙鄉自強大橋上 <input type="checkbox"/> 二崙鄉 74 號越堤路(二崙清潔隊) <input type="checkbox"/> 崙背鄉 64 號越堤路 <input type="checkbox"/> 崙背鄉 40 號越堤路(草湖社區) <input checked="" type="checkbox"/> 麥寮鄉西濱大橋上 <input type="checkbox"/> 麥寮鄉 10 號越堤路(出海口大沙洲)		
現地狀況描述	<input type="checkbox"/> 無人耕種區 <input type="checkbox"/> 農耕施作區 <input checked="" type="checkbox"/> 抑制揚塵工法施作區： <input type="checkbox"/> 其它： _____ <input checked="" type="checkbox"/> 水覆 <input type="checkbox"/> 灘地灑水 <input type="checkbox"/> 綠覆 <input type="checkbox"/> 防風林 <input type="checkbox"/> 防塵網 <input type="checkbox"/> 培厚 <input type="checkbox"/> 疏濬		
主要裸露灘地	<input checked="" type="checkbox"/> 上游(<input type="checkbox"/> 北岸 <input type="checkbox"/> 河道中 <input checked="" type="checkbox"/> 南岸) / <input checked="" type="checkbox"/> 下游(<input checked="" type="checkbox"/> 北岸 <input type="checkbox"/> 河道中 <input type="checkbox"/> 南岸)		
現地氣象資料	1、現地風速： <u>5.4</u> m/s ; 2、現地風向： <u>3</u> (degrees)		
現場地形描述	現地風速大，此區水流上游偏北，下游偏南，上下游蓄水池水覆蓋狀況良好，今日無揚塵狀況發生。		
備註	無		

109 年度雲林縣濁水溪揚塵監測宣導暨揚塵污染環境洗街計畫

濁水溪河川揚塵現場巡查紀錄單

巡查表單編號	Ylep-109- 096	巡查日期	109 年 12 月 22 日 星期二	
現場 照片				
				
				
				

巡查人員： 

計畫經理： 








109 年度雲林縣濁水溪揚塵監測宣導暨揚塵污染環境洗街計畫

濁水溪河川揚塵現場巡查紀錄單

巡查表單編號	Ylep-109- 095		
巡查日期	109年 12月 22日 星期二	巡查人員	廖勝德
巡查原因	<input type="checkbox"/> 沙塵暴 <input type="checkbox"/> 濁水溪揚塵 <input type="checkbox"/> 空氣品質劣化 <input checked="" type="checkbox"/> 例行		
揚塵狀況 (能見度)	<input checked="" type="checkbox"/> 無揚塵 (10km 外) <input type="checkbox"/> 輕微揚塵 (5~10km) <input type="checkbox"/> 中度揚塵 (1~5km) <input type="checkbox"/> 嚴重揚塵 (1km 內) <input type="checkbox"/> 非常嚴重揚塵 (500m 內)		
環保署 監測站 空氣品質 狀況描述	崙背測站監測資料：(11 : 00)		麥寮測站監測資料：(11 : 00)
	1. PM ₁₀ 濃度： <u>36</u> μg/m ³ 2. PM _{2.5} 濃度： <u>9</u> μg/m ³ 3. 風速： <u>2.0</u> m/s 4. 風向： <u>358</u>		1. PM ₁₀ 濃度： <u>35</u> μg/m ³ 2. PM _{2.5} 濃度： <u>12</u> μg/m ³ 3. 風速： <u>4.4</u> m/s 4. 風向： <u>6</u>
巡查地點	<input type="checkbox"/> 西螺鎮溪州大橋上 <input type="checkbox"/> 二崙鄉 96 號越堤路(高鐵橋旁) <input type="checkbox"/> 二崙鄉自強大橋上 <input type="checkbox"/> 二崙鄉 74 號越堤路(二崙清潔隊) <input type="checkbox"/> 崙背鄉 64 號越堤路 <input checked="" type="checkbox"/> 崙背鄉 40 號越堤路(草湖社區) <input type="checkbox"/> 麥寮鄉西濱大橋上 <input type="checkbox"/> 麥寮鄉 10 號越堤路(出海口大沙洲)		
現地狀況描述	<input type="checkbox"/> 無人耕種區 <input checked="" type="checkbox"/> 農耕施作區 <input checked="" type="checkbox"/> 抑制揚塵工法施作區： <input checked="" type="checkbox"/> 其它： <u>防洗林</u> <input checked="" type="checkbox"/> 水覆 <input type="checkbox"/> 灘地灑水 <input checked="" type="checkbox"/> 綠覆 <input type="checkbox"/> 防風林 <input type="checkbox"/> 防塵網 <input checked="" type="checkbox"/> 培厚 <input type="checkbox"/> 疏濬		
主要裸露灘地	<input checked="" type="checkbox"/> 上游(<input type="checkbox"/> 北岸 <input type="checkbox"/> 河道中 <input checked="" type="checkbox"/> 南岸) / <input checked="" type="checkbox"/> 下游(<input type="checkbox"/> 北岸 <input checked="" type="checkbox"/> 河道中 <input type="checkbox"/> 南岸)		
現地氣象資料	1、現地風速： <u>3.6</u> m/s ; 2、現地風向： <u>26</u> (degrees)		
現場地形描述	現地同小。此地區水流集中北岸，河道南岸灘地蓄水 池水位高水覆狀況良好，河床綠覆植生茂盛，防 洗林植生狀況良好，今日無揚塵狀況，吊高灘		
備註	地圍速塔已架設完成。 無		

109 年度雲林縣濁水溪揚塵監測宣導暨揚塵污染環境洗街計畫

濁水溪河川揚塵現場巡查紀錄單

巡查表單編號	Ylep-109- 095	巡查日期	109 年 12 月 22 日 星期二
現場 照片			
			
			
			

巡查人員： 廖勝德

計畫經理： 侯文婕

109 年度雲林縣濁水溪揚塵監測宣導暨揚塵污染環境洗街計畫

濁水溪河川揚塵現場巡查紀錄單


巡查表單編號	Ylep-109- 094	巡查日期	109 年 12 月 22 日 星期二
現場 照片			
			
			
			

巡查人員：廖勝德

計畫經理：侯文婕

109 年度雲林縣濁水溪揚塵監測宣導暨揚塵污染環境洗街計畫

濁水溪河川揚塵現場巡查紀錄單

巡查表單編號	Y1epb-109- 093		
巡查日期	109 年 12 月 22 日 星期二	巡查人員	
巡查原因	<input type="checkbox"/> 沙塵暴 <input type="checkbox"/> 濁水溪揚塵 <input type="checkbox"/> 空氣品質劣化 <input checked="" type="checkbox"/> 例行		
揚塵狀況 (能見度)	<input checked="" type="checkbox"/> 無揚塵 (10km 外) <input type="checkbox"/> 輕微揚塵 (5~10km) <input type="checkbox"/> 中度揚塵 (1~5km) <input type="checkbox"/> 嚴重揚塵 (1km 內) <input type="checkbox"/> 非常嚴重揚塵 (500m 內)		
環保署 監測站 空氣品質 狀況描述	崙背測站監測資料：(11 : 00)		麥寮測站監測資料：(11 : 00)
	1. PM ₁₀ 濃度： <u>36</u> $\mu\text{g}/\text{m}^3$ 2. PM _{2.5} 濃度： <u>9</u> $\mu\text{g}/\text{m}^3$ 3. 風速： <u>2.0</u> m/s 4. 風向： <u>358</u>		1. PM ₁₀ 濃度： <u>35</u> $\mu\text{g}/\text{m}^3$ 2. PM _{2.5} 濃度： <u>12</u> $\mu\text{g}/\text{m}^3$ 3. 風速： <u>4.4</u> m/s 4. 風向： <u>6</u>
巡查地點	<input type="checkbox"/> 西螺鎮溪州大橋上 <input type="checkbox"/> 二崙鄉 96 號越堤路(高鐵橋旁) <input type="checkbox"/> 二崙鄉自強大橋上 <input checked="" type="checkbox"/> 二崙鄉 74 號越堤路(二崙清潔隊) <input type="checkbox"/> 崙背鄉 64 號越堤路 <input type="checkbox"/> 崙背鄉 40 號越堤路(草湖社區) <input type="checkbox"/> 麥寮鄉西濱大橋上 <input type="checkbox"/> 麥寮鄉 10 號越堤路(出海口大沙洲)		
現地狀況描述	<input type="checkbox"/> 無人耕種區 <input checked="" type="checkbox"/> 農耕施作區 <input checked="" type="checkbox"/> 抑制揚塵工法施作區： (<input type="checkbox"/> 水覆 <input type="checkbox"/> 灘地灑水 <input checked="" type="checkbox"/> 綠覆 <input type="checkbox"/> 防風林 <input checked="" type="checkbox"/> 防塵網 <input type="checkbox"/> 培厚 <input type="checkbox"/> 疏濬) <input checked="" type="checkbox"/> 其它： <u>稻草蓆</u>		
主要裸露灘地	<input checked="" type="checkbox"/> 上游(<input type="checkbox"/> 北岸 <input type="checkbox"/> 河道中 <input checked="" type="checkbox"/> 南岸) / <input checked="" type="checkbox"/> 下游(<input type="checkbox"/> 北岸 <input type="checkbox"/> 河道中 <input checked="" type="checkbox"/> 南岸)		
現地氣象資料	1、現地風速： <u>3.2</u> m/s ; 2、現地風向： <u>28</u> (degrees)		
現場地形描述	現地風速小，此區水流集中北岸，上游河道南岸為農種植區正進行翻土作業，南岸培厚區稻草蓆已鋪設完成狀況良好，今日無揚塵狀況發生。		
備註	無		

109 年度雲林縣濁水溪揚塵監測宣導暨揚塵污染環境洗街計畫

濁水溪河川揚塵現場巡查紀錄單

巡查表單編號	Ylep-109- 093	巡查日期	109 年 12 月 22 日 星期二
現場 照片			
			
			
			

巡查人員：廖騰德

計畫經理：侯文堯









109 年度雲林縣濁水溪揚塵監測宣導暨揚塵污染環境洗街計畫


濁水溪河川揚塵現場巡查紀錄單


巡查表單編號	Ylep-109- 092		
巡查日期	109年 12月 22日 星期二	巡查人員	廖勝德
巡查原因	<input type="checkbox"/> 沙塵暴 <input type="checkbox"/> 濁水溪揚塵 <input type="checkbox"/> 空氣品質劣化 <input checked="" type="checkbox"/> 例行		
揚塵狀況 (能見度)	<input checked="" type="checkbox"/> 無揚塵 (10km 外) <input type="checkbox"/> 輕微揚塵 (5~10km) <input type="checkbox"/> 中度揚塵 (1~5km) <input type="checkbox"/> 嚴重揚塵 (1km 內) <input type="checkbox"/> 非常嚴重揚塵 (500m 內)		
環保署 監測站 空氣品質 狀況描述	崙背測站監測資料：(10 : 00)		麥寮測站監測資料：(10 : 00)
	1. PM ₁₀ 濃度： <u>19</u> $\mu\text{g}/\text{m}^3$ 2. PM _{2.5} 濃度： <u>12</u> $\mu\text{g}/\text{m}^3$ 3. 風速： <u>2.4</u> m/s 4. 風向： <u>35</u>		1. PM ₁₀ 濃度： <u>22</u> $\mu\text{g}/\text{m}^3$ 2. PM _{2.5} 濃度： <u>14</u> $\mu\text{g}/\text{m}^3$ 3. 風速： <u>5.9</u> m/s 4. 風向： <u>13</u>
巡查地點	<input type="checkbox"/> 西螺鎮溪州大橋上 <input type="checkbox"/> 二崙鄉 96 號越堤路(高鐵橋旁) <input checked="" type="checkbox"/> 二崙鄉自強大橋上 <input type="checkbox"/> 二崙鄉 74 號越堤路(二崙清潔隊) <input type="checkbox"/> 崙背鄉 64 號越堤路 <input type="checkbox"/> 崙背鄉 40 號越堤路(草湖社區) <input type="checkbox"/> 麥寮鄉西濱大橋上 <input type="checkbox"/> 麥寮鄉 10 號越堤路(出海口大沙洲)		
現地狀況描述	<input type="checkbox"/> 無人耕種區 <input checked="" type="checkbox"/> 農耕施作區 <input type="checkbox"/> 抑制揚塵工法施作區： <input type="checkbox"/> 其它： _____ (<input type="checkbox"/> 水覆 <input type="checkbox"/> 灘地灑水 <input type="checkbox"/> 綠覆 <input type="checkbox"/> 防風林 <input type="checkbox"/> 防塵網 <input type="checkbox"/> 培厚 <input type="checkbox"/> 疏濬)		
主要裸露灘地	<input checked="" type="checkbox"/> 上游(<input type="checkbox"/> 北岸 <input type="checkbox"/> 河道中 <input checked="" type="checkbox"/> 南岸) / <input checked="" type="checkbox"/> 下游(<input type="checkbox"/> 北岸 <input type="checkbox"/> 河道中 <input checked="" type="checkbox"/> 南岸)		
現地氣象資料	1、現地風速： <u>3.3</u> m/s ; 2、現地風向： <u>11</u> (degrees)		
現場地形描述	現地風速小，此區水流偏北岸，上下游南岸裸露地尚溼潤，今日無揚塵狀況發生，下游靠近電塔前今日有疏濬工程進行中。		
備註	上游瓜農種植區已翻土並進行稻草鋪設中。 廖勝德		

109 年度雲林縣濁水溪揚塵監測宣導暨揚塵污染環境洗街計畫

濁水溪河川揚塵現場巡查紀錄單


巡查表單編號	Ylep-109- 092	巡查日期	109 年 12 月 22 日 星期二
現場 照片			
			
			
			

巡查人員： 

計畫經理： 









109 年度雲林縣濁水溪揚塵監測宣導暨揚塵污染環境洗街計畫

濁水溪河川揚塵現場巡查紀錄單


巡查表單編號	Ylep-109- 091		
巡查日期	109 年 12 月 22 日 星期二	巡查人員	
巡查原因	<input type="checkbox"/> 沙塵暴 <input type="checkbox"/> 濁水溪揚塵 <input type="checkbox"/> 空氣品質劣化 <input checked="" type="checkbox"/> 例行		
揚塵狀況 (能見度)	<input checked="" type="checkbox"/> 無揚塵 (10km 外) <input type="checkbox"/> 輕微揚塵 (5~10km) <input type="checkbox"/> 中度揚塵 (1~5km) <input type="checkbox"/> 嚴重揚塵 (1km 內) <input type="checkbox"/> 非常嚴重揚塵 (500m 內)		
環保署 監測站 空氣品質 狀況描述	崙背測站監測資料：(10 : 00)		麥寮測站監測資料：(10 : 00)
	1. PM ₁₀ 濃度： <u>19</u> $\mu\text{g}/\text{m}^3$	2. PM _{2.5} 濃度： <u>12</u> $\mu\text{g}/\text{m}^3$	3. 風速： <u>2.4</u> m/s
	4. 風向： <u>35</u>	1. PM ₁₀ 濃度： <u>22</u> $\mu\text{g}/\text{m}^3$	2. PM _{2.5} 濃度： <u>14</u> $\mu\text{g}/\text{m}^3$
		3. 風速： <u>5.9</u> m/s	4. 風向： <u>13</u>
巡查地點	<input type="checkbox"/> 西螺鎮溪州大橋上 <input checked="" type="checkbox"/> 二崙鄉 96 號越堤路(高鐵橋旁) <input type="checkbox"/> 二崙鄉自強大橋上 <input type="checkbox"/> 二崙鄉 74 號越堤路(二崙清潔隊) <input type="checkbox"/> 崙背鄉 64 號越堤路 <input type="checkbox"/> 崙背鄉 40 號越堤路(草湖社區) <input type="checkbox"/> 麥寮鄉西濱大橋上 <input type="checkbox"/> 麥寮鄉 10 號越堤路(出海口大沙洲)		
現地狀況描述	<input type="checkbox"/> 無人耕種區 <input type="checkbox"/> 農耕施作區 <input checked="" type="checkbox"/> 抑制揚塵工法施作區： <input checked="" type="checkbox"/> 其它： <u>攔水土堤</u> <input checked="" type="checkbox"/> 水覆 <input type="checkbox"/> 灘地灑水 <input type="checkbox"/> 綠覆 <input type="checkbox"/> 防風林 <input type="checkbox"/> 防塵網 <input checked="" type="checkbox"/> 培厚 <input checked="" type="checkbox"/> 疏濬		
主要裸露灘地	<input checked="" type="checkbox"/> 上游(<input checked="" type="checkbox"/> 北岸 <input type="checkbox"/> 河道中 <input type="checkbox"/> 南岸) / <input checked="" type="checkbox"/> 下游(<input checked="" type="checkbox"/> 北岸 <input type="checkbox"/> 河道中 <input type="checkbox"/> 南岸)		
現地氣象資料	1、現地風速： <u>3.2</u> m/s ; 2、現地風向： <u>49</u> (degrees)		
現場地形描述	現地同前次，河道偏南岸，因近日有降雨因素，北岸蓄水池水位高，水覆狀況良好，攔水土堤完整無沖毀現象，今日無揚塵狀況發生，上遊蓄水池土堤外裸露地可見草籽萌芽。		
備註	無		

109 年度雲林縣濁水溪揚塵監測宣導暨揚塵污染環境洗街計畫

濁水溪河川揚塵現場巡查紀錄單

巡查表單編號	Ylep-109- 091	巡查日期	109 年 12 月 22 日 星期 二	
現場 照片				
				
				
				

巡查人員： 

計畫經理： 

109 年度雲林縣濁水溪揚塵監測宣導暨揚塵污染環境洗街計畫

濁水溪河川揚塵現場巡查紀錄單


巡查表單 編號	Ylep-109- 090		
巡查日期	109 年 12 月 22 日 星期二	巡查 人員	廖騰德
巡查原因	<input type="checkbox"/> 沙塵暴 <input type="checkbox"/> 濁水溪揚塵 <input type="checkbox"/> 空氣品質劣化 <input checked="" type="checkbox"/> 例行		
揚塵狀況 (能見度)	<input checked="" type="checkbox"/> 無揚塵 (10km 外) <input type="checkbox"/> 輕微揚塵 (5-10km) <input type="checkbox"/> 中度揚塵 (1-5km) <input type="checkbox"/> 嚴重揚塵 (1km 內) <input type="checkbox"/> 非常嚴重揚塵 (500m 內)		
環保署 監測站 空氣品質 狀況描述	崙背測站監測資料：(10 : 00)		麥寮測站監測資料：(10 : 00)
	1. PM ₁₀ 濃度： <u>19</u> $\mu\text{g}/\text{m}^3$	2. PM _{2.5} 濃度： <u>12</u> $\mu\text{g}/\text{m}^3$	3. 風速： <u>2.4</u> m/s
	4. 風向： <u>35</u>	1. PM ₁₀ 濃度： <u>22</u> $\mu\text{g}/\text{m}^3$	2. PM _{2.5} 濃度： <u>14</u> $\mu\text{g}/\text{m}^3$
		3. 風速： <u>5.9</u> m/s	4. 風向： <u>13</u>
巡查地點	<input checked="" type="checkbox"/> 西螺鎮溪州大橋上 <input type="checkbox"/> 二崙鄉 96 號越堤路(高鐵橋旁) <input type="checkbox"/> 二崙鄉自強大橋上 <input type="checkbox"/> 二崙鄉 74 號越堤路(二崙清潔隊) <input type="checkbox"/> 崙背鄉 64 號越堤路 <input type="checkbox"/> 崙背鄉 40 號越堤路(草湖社區) <input type="checkbox"/> 麥寮鄉西濱大橋上 <input type="checkbox"/> 麥寮鄉 10 號越堤路(出海口大沙洲)		
現地狀況 描述	<input type="checkbox"/> 無人耕種區 <input type="checkbox"/> 農耕施作區 <input checked="" type="checkbox"/> 抑制揚塵工法施作區： <input type="checkbox"/> 其它： <input checked="" type="checkbox"/> 水覆 <input type="checkbox"/> 灘地灑水 <input checked="" type="checkbox"/> 綠覆 <input type="checkbox"/> 防風林 <input checked="" type="checkbox"/> 防塵網 <input type="checkbox"/> 培厚 <input type="checkbox"/> 疏濬		
主要 裸露灘地	<input checked="" type="checkbox"/> 上游(<input type="checkbox"/> 北岸 <input type="checkbox"/> 河道中 <input checked="" type="checkbox"/> 南岸) / <input checked="" type="checkbox"/> 下游(<input type="checkbox"/> 北岸 <input type="checkbox"/> 河道中 <input checked="" type="checkbox"/> 南岸)		
現地氣象 資料	1、現地風速： <u>2.2</u> m/s ; 2、現地風向： <u>348</u> (degrees)		
現場 地形描述	現地風速小，河道集中北岸，上下游南岸裸露地 尚濕潤且植生茂盛綠覆狀況良好，南岸 西螺橋蓄水池水覆狀況良好，今日無揚塵 狀況發生。		
備註	無		

109 年度雲林縣濁水溪揚塵監測宣導暨揚塵污染環境洗街計畫

濁水溪河川揚塵現場巡查紀錄單


巡查表單編號	Ylep-109- 090	巡查日期	109年12月22日 星期二
現場 照片			

巡查人員： 

計畫經理： 

109 年度雲林縣濁水溪揚塵監測宣導暨揚塵污染環境洗街計畫

濁水溪河川揚塵現場巡查紀錄單

巡查表單 編號	Ylep-109- 089		
巡查日期	109 年 12 月 18 日 星期 五	巡查 人員	
巡查原因	<input type="checkbox"/> 沙塵暴 <input type="checkbox"/> 濁水溪揚塵 <input type="checkbox"/> 空氣品質劣化 <input checked="" type="checkbox"/> 例行		
揚塵狀況 (能見度)	<input checked="" type="checkbox"/> 無揚塵 (10km 外) <input type="checkbox"/> 輕微揚塵 (5~10km) <input type="checkbox"/> 中度揚塵 (1~5km) <input type="checkbox"/> 嚴重揚塵 (1km 內) <input type="checkbox"/> 非常嚴重揚塵 (500m 內)		
環保署 監測站 空氣品質 狀況描述	崙背測站監測資料：(09 : 00)		麥寮測站監測資料：(09 : 00)
	1. PM ₁₀ 濃度： <u>46</u> $\mu\text{g}/\text{m}^3$ 2. PM _{2.5} 濃度： <u>14</u> $\mu\text{g}/\text{m}^3$ 3. 風速： <u>2.3</u> m/s 4. 風向： <u>1</u>		1. PM ₁₀ 濃度： <u>18</u> $\mu\text{g}/\text{m}^3$ 2. PM _{2.5} 濃度： <u>5</u> $\mu\text{g}/\text{m}^3$ 3. 風速： <u>6.9</u> m/s 4. 風向： <u>7</u>
巡查地點	<input type="checkbox"/> 西螺鎮溪州大橋上 <input type="checkbox"/> 二崙鄉 96 號越堤路(高鐵橋旁) <input type="checkbox"/> 二崙鄉自強大橋上 <input type="checkbox"/> 二崙鄉 74 號越堤路(二崙清潔隊) <input type="checkbox"/> 崙背鄉 64 號越堤路 <input type="checkbox"/> 崙背鄉 40 號越堤路(草湖社區) <input type="checkbox"/> 麥寮鄉西濱大橋上 <input checked="" type="checkbox"/> 麥寮鄉 10 號越堤路(出海口大沙洲)		
現地狀況 描述	<input type="checkbox"/> 無人耕種區 <input type="checkbox"/> 農耕施作區 <input checked="" type="checkbox"/> 抑制揚塵工法施作區： <input checked="" type="checkbox"/> 其它： <u>稻草蓆鋪設</u> <input checked="" type="checkbox"/> 水覆 <input checked="" type="checkbox"/> 灘地灑水 <input checked="" type="checkbox"/> 綠覆 <input type="checkbox"/> 防風林 <input checked="" type="checkbox"/> 防塵網 <input checked="" type="checkbox"/> 培厚 <input checked="" type="checkbox"/> 疏濬		
主要 裸露灘地	<input checked="" type="checkbox"/> 上游(<input checked="" type="checkbox"/> 北岸 <input checked="" type="checkbox"/> 河道中 <input type="checkbox"/> 南岸) / <input checked="" type="checkbox"/> 下游(<input type="checkbox"/> 北岸 <input checked="" type="checkbox"/> 河道中 <input checked="" type="checkbox"/> 南岸)		
現地氣象 資料	1、現地風速： <u>11.1</u> m/s ; 2、現地風向： <u>1</u> (degrees)		
現場 地形描述	<u>現地風速大，上下游灘地濕潤，大沙洲及便道灑水中，無揚塵現象</u>		
備註	<u>無</u>		

109 年度雲林縣濁水溪揚塵監測宣導暨揚塵污染環境洗街計畫

濁水溪河川揚塵現場巡查紀錄單

巡查表單編號	Ylep-109-089	巡查日期	109 年 12 月 18 日 星期 五
現場 照片			
			
			
			

巡查人員：


簡進豪

計畫經理：

侯文婕









109 年度雲林縣濁水溪揚塵監測宣導暨揚塵污染環境洗街計畫

濁水溪河川揚塵現場巡查紀錄單

巡查表單編號	Y1epb-109- 088		
巡查日期	109 年 12 月 11 日 星期 五	巡查人員	
巡查原因	<input type="checkbox"/> 沙塵暴 <input type="checkbox"/> 濁水溪揚塵 <input type="checkbox"/> 空氣品質劣化 <input checked="" type="checkbox"/> 例行		
揚塵狀況 (能見度)	<input checked="" type="checkbox"/> 無揚塵 (10km 外) <input type="checkbox"/> 輕微揚塵 (5-10km) <input type="checkbox"/> 中度揚塵 (1-5km) <input type="checkbox"/> 嚴重揚塵 (1km 內) <input type="checkbox"/> 非常嚴重揚塵 (500m 內)		
環保署 監測站 空氣品質 狀況描述	崙背測站監測資料：(11 : 00)		麥寮測站監測資料：(11 : 00)
	1. PM ₁₀ 濃度： <u>49</u> $\mu\text{g}/\text{m}^3$ 2. PM _{2.5} 濃度： <u>25</u> $\mu\text{g}/\text{m}^3$ 3. 風速： <u>2.4</u> m/s 4. 風向： <u>327</u>		1. PM ₁₀ 濃度： <u>26</u> $\mu\text{g}/\text{m}^3$ 2. PM _{2.5} 濃度： <u>10</u> $\mu\text{g}/\text{m}^3$ 3. 風速： <u>6.4</u> m/s 4. 風向： <u>359</u>
巡查地點	<input type="checkbox"/> 西螺鎮溪州大橋上 <input type="checkbox"/> 二崙鄉 96 號越堤路(高鐵橋旁) <input type="checkbox"/> 二崙鄉自強大橋上 <input type="checkbox"/> 二崙鄉 74 號越堤路(二崙清潔隊) <input type="checkbox"/> 崙背鄉 64 號越堤路 <input checked="" type="checkbox"/> 崙背鄉 40 號越堤路(草湖社區) <input type="checkbox"/> 麥寮鄉西濱大橋上 <input type="checkbox"/> 麥寮鄉 10 號越堤路(出海口大沙洲)		
現地狀況描述	<input type="checkbox"/> 無人耕種區 <input checked="" type="checkbox"/> 農耕施作區 <input checked="" type="checkbox"/> 抑制揚塵工法施作區： <input type="checkbox"/> 其它： _____ <input checked="" type="checkbox"/> 水覆 <input type="checkbox"/> 灘地灑水 <input type="checkbox"/> 綠覆 <input checked="" type="checkbox"/> 防風林 <input type="checkbox"/> 防塵網 <input checked="" type="checkbox"/> 培厚 <input type="checkbox"/> 疏濬		
主要裸露灘地	<input checked="" type="checkbox"/> 上游(<input type="checkbox"/> 北岸 <input checked="" type="checkbox"/> 河道中 <input type="checkbox"/> 南岸) / <input checked="" type="checkbox"/> 下游(<input type="checkbox"/> 北岸 <input checked="" type="checkbox"/> 河道中 <input type="checkbox"/> 南岸)		
現地氣象資料	1、現地風速： <u>5.6</u> m/s ; 2、現地風向： <u>4</u> (degrees)		
現場地形描述	現地風速大，河道集中北岸，河道南岸灘地水位高，水覆狀況良好，河床綠覆植生茂盛，今日無揚塵狀況。		
備註	高灘地農耕區架設風速塔。		

109 年度雲林縣濁水溪揚塵監測宣導暨揚塵污染環境洗街計畫

濁水溪河川揚塵現場巡查紀錄單









巡查表單編號	Ylep-109-088	巡查日期	109 年 12 月 11 日 星期 五
現場 照片	 <p>2020/12/11</p>	 <p>2020/12/11</p>	
	 <p>2020/12/11</p>	 <p>2020/12/11</p>	
	 <p>2020/12/11</p>	 <p>2020/12/11</p>	
	 <p>2020/12/11</p>	 <p>2020/12/11</p>	

巡查人員：廖勝德

計畫經理：侯文婕

109 年度雲林縣濁水溪揚塵監測宣導暨揚塵污染環境洗街計畫

濁水溪河川揚塵現場巡查紀錄單









巡查表單編號	Ylep-109-087	巡查日期	109 年 12 月 11 日 星期 五
現場 照片	 <p>2020/12/11</p>	 <p>2020/12/11</p>	
	 <p>2020/12/11</p>	 <p>2020/12/11</p>	
	 <p>2020/12/11</p>	 <p>2020/12/11</p>	
	 <p>2020/12/11</p>	 <p>2020/12/11</p>	

巡查人員：廖勝德


計畫經理：侯文捷

109 年度雲林縣濁水溪揚塵監測宣導暨揚塵污染環境洗街計畫

濁水溪河川揚塵現場巡查紀錄單

巡查表單編號	Ylep-109- 086	巡查日期	109 年 12 月 10 日 星期 四
現場 照片			
			
			
			

巡查人員： 

計畫經理： 








109 年度雲林縣濁水溪揚塵監測宣導暨揚塵污染環境洗街計畫

濁水溪河川揚塵現場巡查紀錄單


巡查表單編號	Ylep-109- 085		
巡查日期	109 年 12 月 10 日 星期 四	巡查人員	廖勝德
巡查原因	<input type="checkbox"/> 沙塵暴 <input type="checkbox"/> 濁水溪揚塵 <input type="checkbox"/> 空氣品質劣化 <input checked="" type="checkbox"/> 例行		
揚塵狀況 (能見度)	<input checked="" type="checkbox"/> 無揚塵 (10km 外) <input type="checkbox"/> 輕微揚塵 (5~10km) <input type="checkbox"/> 中度揚塵 (1~5km) <input type="checkbox"/> 嚴重揚塵 (1km 內) <input type="checkbox"/> 非常嚴重揚塵 (500m 內)		
環保署 監測站 空氣品質 狀況描述	崙背測站監測資料：(10 : 00)		麥寮測站監測資料：(10 : 00)
	1. PM ₁₀ 濃度： <u>39</u> $\mu\text{g}/\text{m}^3$	2. PM _{2.5} 濃度： <u>17</u> $\mu\text{g}/\text{m}^3$	3. 風速： <u>2.4</u> m/s
	4. 風向： <u>14</u>	1. PM ₁₀ 濃度： <u>25</u> $\mu\text{g}/\text{m}^3$	2. PM _{2.5} 濃度： <u>9</u> $\mu\text{g}/\text{m}^3$
		3. 風速： <u>6.2</u> m/s	4. 風向： <u>7</u>
巡查地點	<input type="checkbox"/> 西螺鎮溪州大橋上 <input type="checkbox"/> 二崙鄉 96 號越堤路(高鐵橋旁) <input type="checkbox"/> 二崙鄉自強大橋上 <input checked="" type="checkbox"/> 二崙鄉 74 號越堤路(二崙清潔隊) <input type="checkbox"/> 崙背鄉 64 號越堤路 <input type="checkbox"/> 崙背鄉 40 號越堤路(草湖社區) <input type="checkbox"/> 麥寮鄉西濱大橋上 <input type="checkbox"/> 麥寮鄉 10 號越堤路(出海口大沙洲)		
現地狀況描述	<input type="checkbox"/> 無人耕種區 <input checked="" type="checkbox"/> 農耕施作區 <input checked="" type="checkbox"/> 抑制揚塵工法施作區： (<input type="checkbox"/> 水覆 <input type="checkbox"/> 灘地灑水 <input checked="" type="checkbox"/> 綠覆 <input type="checkbox"/> 防風林 <input type="checkbox"/> 防塵網 <input checked="" type="checkbox"/> 培厚 <input checked="" type="checkbox"/> 疏濬) <input checked="" type="checkbox"/> 其它： <u>稻草蓆</u>		
主要裸露灘地	<input checked="" type="checkbox"/> 上游(<input type="checkbox"/> 北岸 <input checked="" type="checkbox"/> 河道中 <input checked="" type="checkbox"/> 南岸) / <input checked="" type="checkbox"/> 下游(<input type="checkbox"/> 北岸 <input type="checkbox"/> 河道中 <input checked="" type="checkbox"/> 南岸)		
現地氣象資料	1、現地風速： <u>7.0</u> m/s ; 2、現地風向： <u>42</u> (degrees)		
現場地形描述	現地風速大，此區水道集中北岸，河道中為農種植區今日有進行翻土作業，南岸培厚區稻草蓆已鋪設完成狀況良好，今日無揚塵狀況發生。		
備註	* 下游北岸有工程机具作業中。		

109 年度雲林縣濁水溪揚塵監測宣導暨揚塵污染環境洗街計畫

濁水溪河川揚塵現場巡查紀錄單

巡查表單編號	Ylep-109-075	巡查日期	109 年 12 月 10 日 星期 四
現場 照片			
			
			
			

巡查人員： 

計畫經理： 

109 年度雲林縣濁水溪揚塵監測宣導暨揚塵污染環境洗街計畫

濁水溪河川揚塵現場巡查紀錄單

巡查表單編號	Ylep-109- 084		
巡查日期	109 年 12 月 10 日 星期 四	巡查人員	廖勝德
巡查原因	<input type="checkbox"/> 沙塵暴 <input type="checkbox"/> 濁水溪揚塵 <input type="checkbox"/> 空氣品質劣化 <input checked="" type="checkbox"/> 例行		
揚塵狀況 (能見度)	<input checked="" type="checkbox"/> 無揚塵 (10km 外) <input type="checkbox"/> 輕微揚塵 (5~10km) <input type="checkbox"/> 中度揚塵 (1~5km) <input type="checkbox"/> 嚴重揚塵 (1km 內) <input type="checkbox"/> 非常嚴重揚塵 (500m 內)		
環保署 監測站 空氣品質 狀況描述	崙背測站監測資料：(10 : 00)		麥寮測站監測資料：(10 : 00)
	1. PM ₁₀ 濃度： <u>39</u> $\mu\text{g}/\text{m}^3$	2. PM _{2.5} 濃度： <u>17</u> $\mu\text{g}/\text{m}^3$	3. 風速： <u>2.4</u> m/s
	4. 風向： <u>14</u>	1. PM ₁₀ 濃度： <u>25</u> $\mu\text{g}/\text{m}^3$	2. PM _{2.5} 濃度： <u>9</u> $\mu\text{g}/\text{m}^3$
		3. 風速： <u>6.2</u> m/s	4. 風向： <u>7</u>
巡查地點	<input type="checkbox"/> 西螺鎮溪州大橋上 <input checked="" type="checkbox"/> 二崙鄉 96 號越堤路(高鐵橋旁) <input type="checkbox"/> 二崙鄉自強大橋上 <input type="checkbox"/> 二崙鄉 74 號越堤路(二崙清潔隊) <input type="checkbox"/> 崙背鄉 64 號越堤路 <input type="checkbox"/> 崙背鄉 40 號越堤路(草湖社區) <input type="checkbox"/> 麥寮鄉西濱大橋上 <input type="checkbox"/> 麥寮鄉 10 號越堤路(出海口大沙洲)		
現地狀況描述	<input type="checkbox"/> 無人耕種區 <input type="checkbox"/> 農耕施作區 <input checked="" type="checkbox"/> 抑制揚塵工法施作區： <input type="checkbox"/> 其它： _____ <input checked="" type="checkbox"/> 水覆 <input type="checkbox"/> 灘地灑水 <input type="checkbox"/> 綠覆 <input type="checkbox"/> 防風林 <input type="checkbox"/> 防塵網 <input type="checkbox"/> 培厚 <input type="checkbox"/> 疏濬		
主要 裸露灘地	<input checked="" type="checkbox"/> 上游(<input checked="" type="checkbox"/> 北岸 <input type="checkbox"/> 河道中 <input type="checkbox"/> 南岸) / <input checked="" type="checkbox"/> 下游(<input type="checkbox"/> 北岸 <input type="checkbox"/> 河道中 <input type="checkbox"/> 南岸)		
現地氣象資料	1、現地風速： <u>6.1</u> m/s ; 2、現地風向： <u>355</u> (degrees)		
現場 地形描述	現地風速大、河道偏南岸、因近日有降雨因素、北岸蓄水池水位高、水覆良好、攔水土堤完整無沖毀現象、今日無揚塵狀況發生。		
備註			

109 年度雲林縣濁水溪揚塵監測宣導暨揚塵污染環境洗街計畫

濁水溪河川揚塵現場巡查紀錄單


巡查表單編號	Ylep-109- 084	巡查日期	109 年 12 月 10 日 星期 四
現場 照片			
			
			
			

巡查人員：廖騰德

計畫經理：侯文婕









109 年度雲林縣濁水溪揚塵監測宣導暨揚塵污染環境洗街計畫

濁水溪河川揚塵現場巡查紀錄單

巡查表單編號	Ylep-109- 083		
巡查日期	109 年 12 月 03 日 星期 四	巡查人員	
巡查原因	<input type="checkbox"/> 沙塵暴 <input checked="" type="checkbox"/> 濁水溪揚塵 <input type="checkbox"/> 空氣品質劣化 <input type="checkbox"/> 例行		
揚塵狀況 (能見度)	<input checked="" type="checkbox"/> 無揚塵 (10km 外) <input type="checkbox"/> 輕微揚塵 (5~10km) <input type="checkbox"/> 中度揚塵 (1~5km) <input type="checkbox"/> 嚴重揚塵 (1km 內) <input type="checkbox"/> 非常嚴重揚塵 (500m 內)		
環保署 監測站 空氣品質 狀況描述	崙背測站監測資料：(14 : 00)		麥寮測站監測資料：(14 : 00)
	1. PM ₁₀ 濃度： <u>116</u> μg/m ³ 2. PM _{2.5} 濃度： <u>11</u> μg/m ³ 3. 風速： <u>4.1</u> m/s 4. 風向： <u>7</u>		1. PM ₁₀ 濃度： <u>224</u> μg/m ³ 2. PM _{2.5} 濃度： <u>17</u> μg/m ³ 3. 風速： <u>10.2</u> m/s 4. 風向： <u>7</u>
巡查地點	<input checked="" type="checkbox"/> 西螺鎮溪州大橋上 <input type="checkbox"/> 二崙鄉 96 號越堤路(高鐵橋旁) <input type="checkbox"/> 二崙鄉自強大橋上 <input type="checkbox"/> 二崙鄉 74 號越堤路(二崙清潔隊) <input type="checkbox"/> 崙背鄉 64 號越堤路 <input type="checkbox"/> 崙背鄉 40 號越堤路(草湖社區) <input type="checkbox"/> 麥寮鄉西濱大橋上 <input type="checkbox"/> 麥寮鄉 10 號越堤路(出海口大沙洲)		
現地狀況描述	<input type="checkbox"/> 無人耕種區 <input type="checkbox"/> 農耕施作區 <input checked="" type="checkbox"/> 抑制揚塵工法施作區： <input type="checkbox"/> 其它： _____ <input checked="" type="checkbox"/> 水覆 <input type="checkbox"/> 灘地灑水 <input checked="" type="checkbox"/> 綠覆 <input type="checkbox"/> 防風林 <input checked="" type="checkbox"/> 防塵網 <input type="checkbox"/> 培厚 <input type="checkbox"/> 疏濬		
主要 裸露灘地	<input checked="" type="checkbox"/> 上游(<input type="checkbox"/> 北岸 <input checked="" type="checkbox"/> 河道中 <input checked="" type="checkbox"/> 南岸) / <input checked="" type="checkbox"/> 下游(<input type="checkbox"/> 北岸 <input checked="" type="checkbox"/> 河道中 <input checked="" type="checkbox"/> 南岸)		
現地氣象資料	1、現地風速： <u>10.8</u> m/s ; 2、現地風向： <u>357</u> (degrees)		
現場地形描述	現地風速大，河道上下游裸露地尚濕潤河道中及南岸灘地植生茂盛綠覆良好，今日揚塵狀況發生。		
備註	無		

109 年度雲林縣濁水溪揚塵監測宣導暨揚塵污染環境洗街計畫

濁水溪河川揚塵現場巡查紀錄單

巡查表單編號	Ylep-109- 083	巡查日期	109 年 12 月 03 日 星期 四
現場 照片			
			
			
			

巡查人員：


廖勝德

計畫經理：

侯文捷



109 年度雲林縣濁水溪揚塵監測宣導暨揚塵污染環境洗街計畫

濁水溪河川揚塵現場巡查紀錄單

巡查表單編號	Ylep-109- 082		
巡查日期	109 年 12 月 03 日 星期 四	巡查人員	
巡查原因	<input type="checkbox"/> 沙塵暴 <input checked="" type="checkbox"/> 濁水溪揚塵 <input type="checkbox"/> 空氣品質劣化 <input type="checkbox"/> 例行		
揚塵狀況 (能見度)	<input type="checkbox"/> 無揚塵 (10km 外) <input checked="" type="checkbox"/> 輕微揚塵 (5~10km) <input type="checkbox"/> 中度揚塵 (1~5km) <input type="checkbox"/> 嚴重揚塵 (1km 內) <input type="checkbox"/> 非常嚴重揚塵 (500m 內)		
環保署 監測站 空氣品質 狀況描述	崙背測站監測資料：(14 : 00)		麥寮測站監測資料：(14 : 00)
	1. PM ₁₀ 濃度： <u>116</u> $\mu\text{g}/\text{m}^3$	2. PM _{2.5} 濃度： <u>11</u> $\mu\text{g}/\text{m}^3$	3. 風速： <u>4.1</u> m/s
	4. 風向： <u>7</u>	1. PM ₁₀ 濃度： <u>224</u> $\mu\text{g}/\text{m}^3$	2. PM _{2.5} 濃度： <u>17</u> $\mu\text{g}/\text{m}^3$
	3. 風速： <u>10.2</u> m/s	4. 風向： <u>7</u>	
巡查地點	<input type="checkbox"/> 西螺鎮溪州大橋上 <input checked="" type="checkbox"/> 二崙鄉 96 號越堤路(高鐵橋旁) <input type="checkbox"/> 二崙鄉自強大橋上 <input type="checkbox"/> 二崙鄉 74 號越堤路(二崙清潔隊) <input type="checkbox"/> 崙背鄉 64 號越堤路 <input type="checkbox"/> 崙背鄉 40 號越堤路(草湖社區) <input type="checkbox"/> 麥寮鄉西濱大橋上 <input type="checkbox"/> 麥寮鄉 10 號越堤路(出海口大沙洲)		
現地狀況描述	<input type="checkbox"/> 無人耕種區 <input type="checkbox"/> 農耕施作區 <input checked="" type="checkbox"/> 抑制揚塵工法施作區： <input checked="" type="checkbox"/> 其它： <u>攔水土堤</u> <input checked="" type="checkbox"/> 水覆 <input type="checkbox"/> 灘地灑水 <input checked="" type="checkbox"/> 綠覆 <input type="checkbox"/> 防風林 <input type="checkbox"/> 防塵網 <input type="checkbox"/> 培厚 <input checked="" type="checkbox"/> 疏濬		
主要裸露灘地	<input checked="" type="checkbox"/> 上游(<input checked="" type="checkbox"/> 北岸 <input type="checkbox"/> 河道中 <input type="checkbox"/> 南岸) / <input checked="" type="checkbox"/> 下游(<input checked="" type="checkbox"/> 北岸 <input type="checkbox"/> 河道中 <input type="checkbox"/> 南岸)		
現地氣象資料	1、現地風速： <u>10.8</u> m/s ； 2、現地風向： <u>61</u> (degrees)		
現場地形描述	現地風速大，河道偏南岸，北岸蓄水池水位高水覆良好，惟下游攔水土堤外裸露地今日有輕微揚塵狀況發生。		
備註	無		

109 年度雲林縣濁水溪揚塵監測宣導暨揚塵污染環境洗街計畫

濁水溪河川揚塵現場巡查紀錄單

巡查表單編號	Ylep-109- 082	巡查日期	109 年 12 月 03 日 星期 四
現場 照片			
			
			
			

巡查人員：


廖騰德

計畫經理：

侯文婕









109 年度雲林縣濁水溪揚塵監測宣導暨揚塵污染環境洗街計畫

濁水溪河川揚塵現場巡查紀錄單

巡查表單編號	Ylep-109- 081		
巡查日期	109 年 12 月 03 日 星期 四	巡查人員	
巡查原因	<input type="checkbox"/> 沙塵暴 <input checked="" type="checkbox"/> 濁水溪揚塵 <input type="checkbox"/> 空氣品質劣化 <input type="checkbox"/> 例行		
揚塵狀況 (能見度)	<input type="checkbox"/> 無揚塵 (10km 外) <input checked="" type="checkbox"/> 輕微揚塵 (5~10km) <input type="checkbox"/> 中度揚塵 (1~5km) <input type="checkbox"/> 嚴重揚塵 (1km 內) <input type="checkbox"/> 非常嚴重揚塵 (500m 內)		
環保署 監測站 空氣品質 狀況描述	崙背測站監測資料：(13 : 00)		麥寮測站監測資料：(13 : 00)
	1. PM ₁₀ 濃度： <u>150</u> μg/m ³	2. PM _{2.5} 濃度： <u>16</u> μg/m ³	3. 風速： <u>3.8</u> m/s
	4. 風向： <u>354</u>	1. PM ₁₀ 濃度： <u>209</u> μg/m ³	2. PM _{2.5} 濃度： <u>19</u> μg/m ³
		3. 風速： <u>10.1</u> m/s	4. 風向： <u>360</u>
巡查地點	<input type="checkbox"/> 西螺鎮溪州大橋上 <input checked="" type="checkbox"/> 二崙鄉自強大橋上 <input type="checkbox"/> 崙背鄉 64 號越堤路 <input type="checkbox"/> 麥寮鄉西濱大橋上 <input type="checkbox"/> 二崙鄉 96 號越堤路(高鐵橋旁) <input type="checkbox"/> 二崙鄉 74 號越堤路(二崙清潔隊) <input type="checkbox"/> 崙背鄉 40 號越堤路(草湖社區) <input type="checkbox"/> 麥寮鄉 10 號越堤路(出海口大沙洲)		
現地狀況描述	<input type="checkbox"/> 無人耕種區 <input type="checkbox"/> 農耕施作區 <input checked="" type="checkbox"/> 抑制揚塵工法施作區： <input type="checkbox"/> 水覆 <input type="checkbox"/> 灘地灑水 <input checked="" type="checkbox"/> 綠覆 <input type="checkbox"/> 防風林 <input type="checkbox"/> 防塵網 <input checked="" type="checkbox"/> 培厚 <input checked="" type="checkbox"/> 疏濬 <input checked="" type="checkbox"/> 其它： <u>簡易攔沙網</u>		
主要裸露灘地	<input checked="" type="checkbox"/> 上游(<input type="checkbox"/> 北岸 <input checked="" type="checkbox"/> 河道中 <input checked="" type="checkbox"/> 南岸) / <input checked="" type="checkbox"/> 下游(<input type="checkbox"/> 北岸 <input checked="" type="checkbox"/> 河道中 <input checked="" type="checkbox"/> 南岸)		
現地氣象資料	1、現地風速： <u>11.5</u> m/s ； 2、現地風向： <u>353</u> (degrees)		
現場地形描述	現地風速大，上下游河道中裸露地較 乾燥 尚濕潤，惟下游電塔周圍及北岸培厚裸露地較乾燥，今日有輕度揚塵狀況發生。		
備註	無		

109 年度雲林縣濁水溪揚塵監測宣導暨揚塵污染環境洗街計畫

濁水溪河川揚塵現場巡查紀錄單


巡查表單編號	Ylep-109- 081	巡查日期	109 年 12 月 03 日 星期 四
現場 照片			
			
			
			

巡查人員： 廖勝德

計畫經理： 侯文婕

109 年度雲林縣濁水溪揚塵監測宣導暨揚塵污染環境洗街計畫

濁水溪河川揚塵現場巡查紀錄單

巡查表單編號	Ylep-109- 080		
巡查日期	109 年 12 月 03 日 星期 四	巡查人員	
巡查原因	<input type="checkbox"/> 沙塵暴 <input checked="" type="checkbox"/> 濁水溪揚塵 <input type="checkbox"/> 空氣品質劣化 <input type="checkbox"/> 例行		
揚塵狀況 (能見度)	<input type="checkbox"/> 無揚塵 (10km 外) <input checked="" type="checkbox"/> 輕微揚塵 (5-10km) <input type="checkbox"/> 中度揚塵 (1-5km) <input type="checkbox"/> 嚴重揚塵 (1km 內) <input type="checkbox"/> 非常嚴重揚塵 (500m 內)		
環保署 監測站 空氣品質 狀況描述	崙背測站監測資料：(13 : 00)		麥寮測站監測資料：(13 : 00)
	1. PM ₁₀ 濃度： <u>150</u> $\mu\text{g}/\text{m}^3$	2. PM _{2.5} 濃度： <u>16</u> $\mu\text{g}/\text{m}^3$	3. 風速： <u>3.8</u> m/s
	4. 風向： <u>354</u>	1. PM ₁₀ 濃度： <u>209</u> $\mu\text{g}/\text{m}^3$	2. PM _{2.5} 濃度： <u>19</u> $\mu\text{g}/\text{m}^3$
	3. 風速： <u>10.1</u> m/s	4. 風向： <u>360</u>	
巡查地點	<input type="checkbox"/> 西螺鎮溪州大橋上 <input type="checkbox"/> 二崙鄉 96 號越堤路(高鐵橋旁) <input type="checkbox"/> 二崙鄉自強大橋上 <input checked="" type="checkbox"/> 二崙鄉 74 號越堤路(二崙清潔隊) <input type="checkbox"/> 崙背鄉 64 號越堤路 <input type="checkbox"/> 崙背鄉 40 號越堤路(草湖社區) <input type="checkbox"/> 麥寮鄉西濱大橋上 <input type="checkbox"/> 麥寮鄉 10 號越堤路(出海口大沙洲)		
現地狀況描述	<input type="checkbox"/> 無人耕種區 <input type="checkbox"/> 農耕施作區 <input checked="" type="checkbox"/> 抑制揚塵工法施作區： <input checked="" type="checkbox"/> 其它： <u>稻草蓆鋪設、三仙膠</u> <input type="checkbox"/> 水覆 <input type="checkbox"/> 灘地灑水 <input checked="" type="checkbox"/> 綠覆 <input type="checkbox"/> 防風林 <input type="checkbox"/> 防塵網 <input checked="" type="checkbox"/> 培厚 <input type="checkbox"/> 疏濬		
主要裸露灘地	<input checked="" type="checkbox"/> 上游(<input type="checkbox"/> 北岸 <input checked="" type="checkbox"/> 河道中 <input checked="" type="checkbox"/> 南岸) / <input checked="" type="checkbox"/> 下游(<input type="checkbox"/> 北岸 <input checked="" type="checkbox"/> 河道中 <input checked="" type="checkbox"/> 南岸)		
現地氣象資料	1、現地風速： <u>11.7</u> m/s ; 2、現地風向： <u>39</u> (degrees)		
現場地形描述	現地風速大，此區河道集中北岸，河道中灘地為瓜農種植區，目前部分農地已翻土，南岸培厚區稻草蓆已鋪設完成狀況良好，北岸靠近塔處裸露地有輕微揚塵。		
備註	狀況良好。 無		

109 年度雲林縣濁水溪揚塵監測宣導暨揚塵污染環境洗街計畫

濁水溪河川揚塵現場巡查紀錄單


巡查表單編號	Ylep-109- 080	巡查日期	109 年 12 月 03 日 星期四
現場 照片			

巡查人員：廖勝德

計畫經理：侯文婕

109 年度雲林縣濁水溪揚塵監測宣導暨揚塵污染環境洗街計畫

濁水溪河川揚塵現場巡查紀錄單

巡查表單編號	Ylep-109- 079		
巡查日期	109 年 12 月 03 日 星期 四	巡查人員	
巡查原因	<input type="checkbox"/> 沙塵暴 <input checked="" type="checkbox"/> 濁水溪揚塵 <input type="checkbox"/> 空氣品質劣化 <input type="checkbox"/> 例行		
揚塵狀況 (能見度)	<input type="checkbox"/> 無揚塵 (10km 外) <input checked="" type="checkbox"/> 輕微揚塵 (5~10km) <input type="checkbox"/> 中度揚塵 (1~5km) <input type="checkbox"/> 嚴重揚塵 (1km 內) <input type="checkbox"/> 非常嚴重揚塵 (500m 內)		
環保署 監測站 空氣品質 狀況描述	崙背測站監測資料: (13 : 00)		麥寮測站監測資料: (13 : 00)
	1. PM ₁₀ 濃度: <u>150</u> $\mu\text{g}/\text{m}^3$	2. PM _{2.5} 濃度: <u>16</u> $\mu\text{g}/\text{m}^3$	3. 風速: <u>3.8</u> m/s
	4. 風向: <u>354</u>	1. PM ₁₀ 濃度: <u>209</u> $\mu\text{g}/\text{m}^3$	2. PM _{2.5} 濃度: <u>19</u> $\mu\text{g}/\text{m}^3$
	3. 風速: <u>10.1</u> m/s	4. 風向: <u>360</u>	
巡查地點	<input type="checkbox"/> 西螺鎮溪州大橋上 <input type="checkbox"/> 二崙鄉 96 號越堤路(高鐵橋旁) <input type="checkbox"/> 二崙鄉自強大橋上 <input type="checkbox"/> 二崙鄉 74 號越堤路(二崙清潔隊) <input checked="" type="checkbox"/> 崙背鄉 64 號越堤路 <input type="checkbox"/> 崙背鄉 40 號越堤路(草湖社區) <input type="checkbox"/> 麥寮鄉西濱大橋上 <input type="checkbox"/> 麥寮鄉 10 號越堤路(出海口大沙洲)		
現地狀況描述	<input type="checkbox"/> 無人耕種區 <input type="checkbox"/> 農耕施作區 <input checked="" type="checkbox"/> 抑制揚塵工法施作區: <input checked="" type="checkbox"/> 其它: <u>稻草蓆鋪設</u> <input type="checkbox"/> 水覆 <input checked="" type="checkbox"/> 灘地灑水 <input type="checkbox"/> 綠覆 <input checked="" type="checkbox"/> 防風林 <input type="checkbox"/> 防塵網 <input checked="" type="checkbox"/> 培厚 <input type="checkbox"/> 疏濬		
主要裸露灘地	<input checked="" type="checkbox"/> 上游(<input type="checkbox"/> 北岸 <input checked="" type="checkbox"/> 河道中 <input checked="" type="checkbox"/> 南岸) / <input checked="" type="checkbox"/> 下游(<input type="checkbox"/> 北岸 <input checked="" type="checkbox"/> 河道中 <input checked="" type="checkbox"/> 南岸)		
現地氣象資料	1、現地風速: <u>10.5</u> m/s ; 2、現地風向: <u>355</u> (degrees)		
現場地形描述	現地風速大、河道水流偏北岸、南岸灘地培厚區已鋪設稻草蓆、現場灑水車及防風林帶植生區灑水作業中、 另此區河床邊農地進行翻土作業後無覆蓋工法等致輕微揚塵狀況發生。		
備註	無		

109 年度雲林縣濁水溪揚塵監測宣導暨揚塵污染環境洗街計畫

濁水溪河川揚塵現場巡查紀錄單


巡查表單編號	Ylep-109- 079	巡查日期	109 年 12 月 03 日 星期 四
現場 照片			

巡查人員： 廖勝德

計畫經理： 侯文捷



109 年度雲林縣濁水溪揚塵監測宣導暨揚塵污染環境洗街計畫


濁水溪河川揚塵現場巡查紀錄單


巡查表單編號	Ylep-109- 078		
巡查日期	109年 12月 03日 星期 四	巡查人員	
巡查原因	<input type="checkbox"/> 沙塵暴 <input checked="" type="checkbox"/> 濁水溪揚塵 <input type="checkbox"/> 空氣品質劣化 <input type="checkbox"/> 例行		
揚塵狀況 (能見度)	<input type="checkbox"/> 無揚塵 (10km 外) <input checked="" type="checkbox"/> 輕微揚塵 (5-10km) <input type="checkbox"/> 中度揚塵 (1-5km) <input type="checkbox"/> 嚴重揚塵 (1km 內) <input type="checkbox"/> 非常嚴重揚塵 (500m 內)		
環保署 監測站 空氣品質 狀況描述	崙背測站監測資料：(12 : 00)		麥寮測站監測資料：(12 : 00)
	1. PM ₁₀ 濃度： <u>220</u> $\mu\text{g}/\text{m}^3$	2. PM _{2.5} 濃度： <u>43</u> $\mu\text{g}/\text{m}^3$	3. 風速： <u>4.3</u> m/s
	4. 風向： <u>13</u>	1. PM ₁₀ 濃度： <u>229</u> $\mu\text{g}/\text{m}^3$	2. PM _{2.5} 濃度： <u>15</u> $\mu\text{g}/\text{m}^3$
		3. 風速： <u>8.8</u> m/s	4. 風向： <u>4</u>
巡查地點	<input type="checkbox"/> 西螺鎮溪州大橋上 <input type="checkbox"/> 二崙鄉 96 號越堤路(高鐵橋旁) <input type="checkbox"/> 二崙鄉自強大橋上 <input type="checkbox"/> 二崙鄉 74 號越堤路(二崙清潔隊) <input type="checkbox"/> 崙背鄉 64 號越堤路 <input checked="" type="checkbox"/> 崙背鄉 40 號越堤路(草湖社區) <input type="checkbox"/> 麥寮鄉西濱大橋上 <input type="checkbox"/> 麥寮鄉 10 號越堤路(出海口大沙洲)		
現地狀況描述	<input type="checkbox"/> 無人耕種區 <input type="checkbox"/> 農耕施作區 <input checked="" type="checkbox"/> 抑制揚塵工法施作區： <input type="checkbox"/> 其它： _____ (<input type="checkbox"/> 水覆 <input type="checkbox"/> 灘地灑水 <input type="checkbox"/> 綠覆 <input type="checkbox"/> 防風林 <input type="checkbox"/> 防塵網 <input type="checkbox"/> 培厚 <input type="checkbox"/> 疏濬)		
主要 裸露灘地	<input checked="" type="checkbox"/> 上游(<input type="checkbox"/> 北岸 <input checked="" type="checkbox"/> 河道中 <input checked="" type="checkbox"/> 南岸) / <input checked="" type="checkbox"/> 下游(<input type="checkbox"/> 北岸 <input checked="" type="checkbox"/> 河道中 <input checked="" type="checkbox"/> 南岸)		
現地氣象資料	1、現地風速： <u>13.1</u> m/s ; 2、現地風向： <u>8</u> (degrees)		
現場 地形描述	現地風速大，此區河道集中北岸，南岸灘地水覆良好，但42號因進行去化土砂培厚作業，培厚區今日有中度揚塵狀況發生，工程進行中，另外攔水土堤便道今日也有輕微揚塵。		
備註	無		

109 年度雲林縣濁水溪揚塵監測宣導暨揚塵污染環境洗街計畫

濁水溪河川揚塵現場巡查紀錄單


巡查表單編號	Ylep-109- 078	巡查日期	109 年 12 月 03 日 星期 四
現場 照片			
			
			
			

巡查人員： 

計畫經理： 









109 年度雲林縣濁水溪揚塵監測宣導暨揚塵污染環境洗街計畫


濁水溪河川揚塵現場巡查紀錄單


巡查表單編號	Ylep-109- 077		
巡查日期	109 年 12 月 03 日 星期 四	巡查人員	
巡查原因	<input type="checkbox"/> 沙塵暴 <input checked="" type="checkbox"/> 濁水溪揚塵 <input type="checkbox"/> 空氣品質劣化 <input type="checkbox"/> 例行		
揚塵狀況 (能見度)	<input type="checkbox"/> 無揚塵 (10km 外) <input checked="" type="checkbox"/> 輕微揚塵 (5-10km) <input type="checkbox"/> 中度揚塵 (1-5km) <input type="checkbox"/> 嚴重揚塵 (1km 內) <input type="checkbox"/> 非常嚴重揚塵 (500m 內)		
環保署 監測站 空氣品質 狀況描述	崙背測站監測資料：(12 : 00)		麥寮測站監測資料：(12 : 00)
	1. PM ₁₀ 濃度： <u>220</u> $\mu\text{g}/\text{m}^3$	2. PM _{2.5} 濃度： <u>43</u> $\mu\text{g}/\text{m}^3$	3. 風速： <u>4.3</u> m/s
	4. 風向： <u>13</u>	1. PM ₁₀ 濃度： <u>229</u> $\mu\text{g}/\text{m}^3$	2. PM _{2.5} 濃度： <u>15</u> $\mu\text{g}/\text{m}^3$
		3. 風速： <u>8.8</u> m/s	4. 風向： <u>4</u>
巡查地點	<input type="checkbox"/> 西螺鎮溪州大橋上 <input type="checkbox"/> 二崙鄉 96 號越堤路(高鐵橋旁) <input type="checkbox"/> 二崙鄉自強大橋上 <input type="checkbox"/> 二崙鄉 74 號越堤路(二崙清潔隊) <input type="checkbox"/> 崙背鄉 64 號越堤路 <input type="checkbox"/> 崙背鄉 40 號越堤路(草湖社區) <input checked="" type="checkbox"/> 麥寮鄉西濱大橋上 <input type="checkbox"/> 麥寮鄉 10 號越堤路(出海口大沙洲)		
現地狀況描述	<input type="checkbox"/> 無人耕種區 <input type="checkbox"/> 農耕施作區 <input checked="" type="checkbox"/> 抑制揚塵工法施作區： <input type="checkbox"/> 其它： _____ <input checked="" type="checkbox"/> 水覆 <input type="checkbox"/> 灘地灑水 <input checked="" type="checkbox"/> 綠覆 <input type="checkbox"/> 防風林 <input type="checkbox"/> 防塵網 <input type="checkbox"/> 培厚 <input type="checkbox"/> 疏濬		
主要 裸露灘地	<input checked="" type="checkbox"/> 上游(<input type="checkbox"/> 北岸 <input checked="" type="checkbox"/> 河道中 <input type="checkbox"/> 南岸) / <input checked="" type="checkbox"/> 下游(<input checked="" type="checkbox"/> 北岸 <input checked="" type="checkbox"/> 河道中 <input type="checkbox"/> 南岸)		
現地氣象資料	1、現地風速： <u>17.2</u> m/s ; 2、現地風向： <u>0</u> (degrees)		
現場 地形描述	現地風速大，上下游蓄水池水覆狀況良好，惟下游北岸尾段裸露地有輕微揚塵狀況發生。		
備註	無		

109 年度雲林縣濁水溪揚塵監測宣導暨揚塵污染環境洗街計畫

濁水溪河川揚塵現場巡查紀錄單

巡查表單編號	Ylep-109- 077	巡查日期	109 年 12 月 03 日 星期 四
現場 照片			
			
			
			

巡查人員： 

計畫經理： 

109 年度雲林縣濁水溪揚塵監測宣導暨揚塵污染環境洗街計畫

濁水溪河川揚塵現場巡查紀錄單

巡查表單編號	Ylep-109- 076		
巡查日期	109 年 12 月 03 日 星期 四	巡查人員	廖勝德
巡查原因	<input type="checkbox"/> 沙塵暴 <input checked="" type="checkbox"/> 濁水溪揚塵 <input type="checkbox"/> 空氣品質劣化 <input type="checkbox"/> 例行		
揚塵狀況 (能見度)	<input type="checkbox"/> 無揚塵 (10km 外) <input type="checkbox"/> 輕微揚塵 (5-10km) <input checked="" type="checkbox"/> 中度揚塵 (1-5km) <input type="checkbox"/> 嚴重揚塵 (1km 內) <input type="checkbox"/> 非常嚴重揚塵 (500m 內)		
環保署 監測站 空氣品質 狀況描述	崙背測站監測資料：(12 : 00)		麥寮測站監測資料：(12 : 00)
	1. PM ₁₀ 濃度： <u>220</u> $\mu\text{g}/\text{m}^3$ 2. PM _{2.5} 濃度： <u>43</u> $\mu\text{g}/\text{m}^3$ 3. 風速： <u>4.3</u> m/s 4. 風向： <u>13</u>		1. PM ₁₀ 濃度： <u>229</u> $\mu\text{g}/\text{m}^3$ 2. PM _{2.5} 濃度： <u>15</u> $\mu\text{g}/\text{m}^3$ 3. 風速： <u>8.8</u> m/s 4. 風向： <u>4</u>
巡查地點	<input type="checkbox"/> 西螺鎮溪州大橋上 <input type="checkbox"/> 二崙鄉 96 號越堤路(高鐵橋旁) <input type="checkbox"/> 二崙鄉自強大橋上 <input type="checkbox"/> 二崙鄉 74 號越堤路(二崙清潔隊) <input type="checkbox"/> 崙背鄉 64 號越堤路 <input type="checkbox"/> 崙背鄉 40 號越堤路(草湖社區) <input type="checkbox"/> 麥寮鄉西濱大橋上 <input checked="" type="checkbox"/> 麥寮鄉 10 號越堤路(出海口大沙洲)		
現地狀況描述	<input type="checkbox"/> 無人耕種區 <input type="checkbox"/> 農耕施作區 <input checked="" type="checkbox"/> 抑制揚塵工法施作區： <input checked="" type="checkbox"/> 其它： <u>牡蠣殼鋪設</u> <input checked="" type="checkbox"/> 水覆 <input checked="" type="checkbox"/> 灘地灑水 <input checked="" type="checkbox"/> 綠覆 <input type="checkbox"/> 防風林 <input checked="" type="checkbox"/> 防塵網 <input checked="" type="checkbox"/> 培厚 <input checked="" type="checkbox"/> 疏濬		
主要裸露灘地	<input checked="" type="checkbox"/> 上游(<input checked="" type="checkbox"/> 北岸 <input checked="" type="checkbox"/> 河道中 <input type="checkbox"/> 南岸) / <input checked="" type="checkbox"/> 下游(<input type="checkbox"/> 北岸 <input type="checkbox"/> 河道中 <input checked="" type="checkbox"/> 南岸)		
現地氣象資料	1、現地風速： <u>17.5</u> m/s ; 2、現地風向： <u>4</u> (degrees)		
現場地形描述	現地風速大，此區正前之裸露地水覆良好，上游北岸及下游大沙洲 4 號淡水線後段裸露地有中度揚塵狀況發生。 現場疏濬工程、灑水系統，灑水平均作業中。		
備註	無		

109 年度雲林縣濁水溪揚塵監測宣導暨揚塵污染環境洗街計畫

濁水溪河川揚塵現場巡查紀錄單

巡查表單編號	Ylep-109- 076	巡查日期	109 年 12 月 03 日 星期 四
現場 照片			
			
			
			

巡查人員： 廖勝德

計畫經理： 侯文婕