

109 年度雲林縣濁水溪揚塵監測宣導暨揚塵污染環境洗街計畫

濁水溪河川揚塵 11 月份現場巡查總表

序號	巡查表單編號	巡查日期	巡查時間	巡查地點	巡查原因	揚塵狀況
1	Ylep-109-065	1091103	15:00	麥寮鄉 10 號越堤路 (出海口大沙洲)	濁水溪揚塵	中度
2	Ylep-109-066	1091103	15:00	麥寮鄉西濱大橋上	濁水溪揚塵	無
3	Ylep-109-067	1091103	16:00	崙背鄉 40 號越堤路 (草湖社區)	濁水溪揚塵	無
4	Ylep-109-068	1091103	16:00	崙背鄉 64 號越堤路	濁水溪揚塵	無
5	Ylep-109-069	1091103	16:00	二崙鄉 74 號越堤路 (清潔隊)	濁水溪揚塵	無
6	Ylep-109-070	1091124	14:00	麥寮鄉 10 號越堤路 (出海口大沙洲)	例行	無
7	Ylep-109-071	1091124	14:00	麥寮鄉西濱大橋上	例行	無
8	Ylep-109-072	1091124	15:00	崙背鄉 40 號越堤路 (草湖社區)	例行	無
9	Ylep-109-073	1091124	15:00	崙背鄉 64 號越堤路	例行	無
10	Ylep-109-074	1091124	15:00	二崙鄉 74 號越堤路 (清潔隊)	例行	無
11	Ylep-109-075	1091124	15:00	二崙鄉 96 號越堤路 (高鐵橋旁)	例行	無
總巡查數		11				

製表人員：簡進豪

計畫經理：侯文婕


109 年度雲林縣濁水溪揚塵監測宣導暨揚塵污染環境洗街計畫

濁水溪河川揚塵現場巡查紀錄單


巡查表單編號	Ylep-109- 075		
巡查日期	109 年 11 月 24 日 星期二	巡查人員	簡進豪
巡查原因	<input type="checkbox"/> 沙塵暴 <input type="checkbox"/> 濁水溪揚塵 <input type="checkbox"/> 空氣品質劣化 <input checked="" type="checkbox"/> 例行		
揚塵狀況 (能見度)	<input checked="" type="checkbox"/> 無揚塵 (10km 外) <input type="checkbox"/> 輕微揚塵 (5~10km) <input type="checkbox"/> 中度揚塵 (1~5km) <input type="checkbox"/> 嚴重揚塵 (1km 內) <input type="checkbox"/> 非常嚴重揚塵 (500m 內)		
環保署 監測站 空氣品質 狀況描述	崙背測站監測資料：(15 : 00)		麥寮測站監測資料：(15 : 00)
	1. PM ₁₀ 濃度： <u>68</u> $\mu\text{g}/\text{m}^3$	2. PM _{2.5} 濃度： <u>20</u> $\mu\text{g}/\text{m}^3$	3. 風速： <u>2.8</u> m/s
	4. 風向： <u>326</u>	1. PM ₁₀ 濃度： <u>49</u> $\mu\text{g}/\text{m}^3$	2. PM _{2.5} 濃度： <u>15</u> $\mu\text{g}/\text{m}^3$
	3. 風速： <u>6.1</u> m/s	4. 風向： <u>3</u>	
巡查地點	<input type="checkbox"/> 西螺鎮溪州大橋上 <input checked="" type="checkbox"/> 二崙鄉 96 號越堤路(高鐵橋旁) <input type="checkbox"/> 二崙鄉自強大橋上 <input type="checkbox"/> 二崙鄉 74 號越堤路(二崙清潔隊) <input type="checkbox"/> 崙背鄉 64 號越堤路 <input type="checkbox"/> 崙背鄉 40 號越堤路(草湖社區) <input type="checkbox"/> 麥寮鄉西濱大橋上 <input type="checkbox"/> 麥寮鄉 10 號越堤路(出海口大沙洲)		
現地狀況描述	<input type="checkbox"/> 無人耕種區 <input type="checkbox"/> 農耕施作區 <input checked="" type="checkbox"/> 抑制揚塵工法施作區： <input type="checkbox"/> 其它： _____ <input checked="" type="checkbox"/> 水覆 <input type="checkbox"/> 灘地灑水 <input checked="" type="checkbox"/> 綠覆 <input type="checkbox"/> 防風林 <input type="checkbox"/> 防塵網 <input type="checkbox"/> 培厚 <input checked="" type="checkbox"/> 疏濬		
主要裸露灘地	<input checked="" type="checkbox"/> 上游(<input type="checkbox"/> 北岸 <input checked="" type="checkbox"/> 河道中 <input type="checkbox"/> 南岸) / <input checked="" type="checkbox"/> 下游(<input checked="" type="checkbox"/> 北岸 <input type="checkbox"/> 河道中 <input type="checkbox"/> 南岸)		
現地氣象資料	1、現地風速： <u>5.5</u> m/s ; 2、現地風向： <u>351</u> (degrees)		
現場地形描述	現地風速大，河道灘地木絲覆良好，無揚塵現象		
備註	當日早上南岸 94 號越堤路有露天燃燒，下午北岸露天		

109 年度雲林縣濁水溪揚塵監測宣導暨揚塵污染環境洗街計畫

濁水溪河川揚塵現場巡查紀錄單


巡查表單編號	Ylep-109- 075	巡查日期	109 年 11 月 24 日 星期二
現場 照片			
			
			
			

巡查人員： 

計畫經理： 









109 年度雲林縣濁水溪揚塵監測宣導暨揚塵污染環境洗街計畫

濁水溪河川揚塵現場巡查紀錄單

巡查表單編號	Ylep-109- 074		
巡查日期	109 年 11 月 24 日 星期二	巡查人員	
巡查原因	<input type="checkbox"/> 沙塵暴 <input type="checkbox"/> 濁水溪揚塵 <input type="checkbox"/> 空氣品質劣化 <input checked="" type="checkbox"/> 例行		
揚塵狀況 (能見度)	<input checked="" type="checkbox"/> 無揚塵 (10km 外) <input type="checkbox"/> 輕微揚塵 (5~10km) <input type="checkbox"/> 中度揚塵 (1~5km) <input type="checkbox"/> 嚴重揚塵 (1km 內) <input type="checkbox"/> 非常嚴重揚塵 (500m 內)		
環保署 監測站 空氣品質 狀況描述	崙背測站監測資料：(15 : 00)		麥寮測站監測資料：(15 : 00)
	1. PM ₁₀ 濃度： <u>68</u> $\mu\text{g}/\text{m}^3$	2. PM _{2.5} 濃度： <u>20</u> $\mu\text{g}/\text{m}^3$	3. 風速： <u>2.8</u> m/s
	4. 風向： <u>326</u>	1. PM ₁₀ 濃度： <u>49</u> $\mu\text{g}/\text{m}^3$	2. PM _{2.5} 濃度： <u>15</u> $\mu\text{g}/\text{m}^3$
	3. 風速： <u>6.1</u> m/s	4. 風向： <u>3</u>	
巡查地點	<input type="checkbox"/> 西螺鎮溪州大橋上 <input type="checkbox"/> 二崙鄉 96 號越堤路(高鐵橋旁) <input type="checkbox"/> 二崙鄉自強大橋上 <input checked="" type="checkbox"/> 二崙鄉 74 號越堤路(二崙清潔隊) <input type="checkbox"/> 崙背鄉 64 號越堤路 <input type="checkbox"/> 崙背鄉 40 號越堤路(草湖社區) <input type="checkbox"/> 麥寮鄉西濱大橋上 <input type="checkbox"/> 麥寮鄉 10 號越堤路(出海口大沙洲)		
現地狀況 描述	<input type="checkbox"/> 無人耕種區 <input type="checkbox"/> 農耕施作區 <input checked="" type="checkbox"/> 抑制揚塵工法施作區： <input checked="" type="checkbox"/> 其它： <u>稻草蓆鋪設</u> <input type="checkbox"/> 水覆 <input type="checkbox"/> 灘地灑水 <input checked="" type="checkbox"/> 綠覆 <input type="checkbox"/> 防風林 <input checked="" type="checkbox"/> 防塵網 <input checked="" type="checkbox"/> 培厚 <input type="checkbox"/> 疏濬		
主要 裸露灘地	<input checked="" type="checkbox"/> 上游(<input type="checkbox"/> 北岸 <input checked="" type="checkbox"/> 河道中 <input checked="" type="checkbox"/> 南岸) / <input checked="" type="checkbox"/> 下游(<input type="checkbox"/> 北岸 <input checked="" type="checkbox"/> 河道中 <input checked="" type="checkbox"/> 南岸)		
現地氣象 資料	1、現地風速： <u>6.3</u> m/s ; 2、現地風向： <u>5</u> (degrees)		
現場 地形描述	現地風速大，中南岸低灘地鋪設有大量稻草蓆， 無揚塵現象		
備註	無		

109 年度雲林縣濁水溪揚塵監測宣導暨揚塵污染環境洗街計畫

濁水溪河川揚塵現場巡查紀錄單

巡查表單編號	Ylep-109- 074	巡查日期	109 年 11 月 24 日 星期二
現場 照片			
			
			
			

巡查人員：簡進豪

計畫經理：侯文婕

109 年度雲林縣濁水溪揚塵監測宣導暨揚塵污染環境洗街計畫

濁水溪河川揚塵現場巡查紀錄單


巡查表單編號	Y1epb-109- 073		
巡查日期	109 年 11 月 24 日 星期二	巡查人員	簡進豪
巡查原因	<input type="checkbox"/> 沙塵暴 <input type="checkbox"/> 濁水溪揚塵 <input type="checkbox"/> 空氣品質劣化 <input checked="" type="checkbox"/> 例行		
揚塵狀況 (能見度)	<input checked="" type="checkbox"/> 無揚塵 (10km 外) <input type="checkbox"/> 輕微揚塵 (5~10km) <input type="checkbox"/> 中度揚塵 (1~5km) <input type="checkbox"/> 嚴重揚塵 (1km 內) <input type="checkbox"/> 非常嚴重揚塵 (500m 內)		
環保署 監測站 空氣品質 狀況描述	崙背測站監測資料：(15 : 00)		麥寮測站監測資料：(15 : 00)
	1. PM ₁₀ 濃度： <u>68</u> $\mu\text{g}/\text{m}^3$	2. PM _{2.5} 濃度： <u>20</u> $\mu\text{g}/\text{m}^3$	3. 風速： <u>2.8</u> m/s
	4. 風向： <u>326</u>	1. PM ₁₀ 濃度： <u>49</u> $\mu\text{g}/\text{m}^3$	2. PM _{2.5} 濃度： <u>15</u> $\mu\text{g}/\text{m}^3$
	3. 風速： <u>6.1</u> m/s	4. 風向： <u>3</u>	
巡查地點	<input type="checkbox"/> 西螺鎮溪州大橋上 <input type="checkbox"/> 二崙鄉 96 號越堤路(高鐵橋旁) <input type="checkbox"/> 二崙鄉自強大橋上 <input type="checkbox"/> 二崙鄉 74 號越堤路(二崙清潔隊) <input checked="" type="checkbox"/> 崙背鄉 64 號越堤路 <input type="checkbox"/> 崙背鄉 40 號越堤路(草湖社區) <input type="checkbox"/> 麥寮鄉西濱大橋上 <input type="checkbox"/> 麥寮鄉 10 號越堤路(出海口大沙洲)		
現地狀況描述	<input type="checkbox"/> 無人耕種區 <input type="checkbox"/> 農耕施作區 <input checked="" type="checkbox"/> 抑制揚塵工法施作區： <input checked="" type="checkbox"/> 其它： <u>稻草蓆鋪設</u> <input checked="" type="checkbox"/> 水覆 <input checked="" type="checkbox"/> 灘地灑水 <input checked="" type="checkbox"/> 綠覆 <input type="checkbox"/> 防風林 <input type="checkbox"/> 防塵網 <input checked="" type="checkbox"/> 培厚 <input type="checkbox"/> 疏濬		
主要裸露灘地	<input checked="" type="checkbox"/> 上游(<input type="checkbox"/> 北岸 <input checked="" type="checkbox"/> 河道中 <input checked="" type="checkbox"/> 南岸) / <input checked="" type="checkbox"/> 下游(<input type="checkbox"/> 北岸 <input checked="" type="checkbox"/> 河道中 <input checked="" type="checkbox"/> 南岸)		
現地氣象資料	1、現地風速： <u>6.3</u> m/s ; 2、現地風向： <u>354</u> (degrees)		
現場地形描述	現地風速大，河道南岸有大面積稻草蓆鋪設， 河道中綠木覆良好，無揚塵現象		
備註	當日下午北岸有露天燃燒		

109 年度雲林縣濁水溪揚塵監測宣導暨揚塵污染環境洗街計畫

濁水溪河川揚塵現場巡查紀錄單

巡查表單編號	Ylep-109- 073	巡查日期	109 年 11 月 24 日 星期二
現場 照片			

巡查人員： 

計畫經理： 









109 年度雲林縣濁水溪揚塵監測宣導暨揚塵污染環境洗街計畫

濁水溪河川揚塵現場巡查紀錄單

巡查表單編號	Ylep-109- 072		
巡查日期	109 年 11 月 24 日 星期二	巡查人員	簡進豪
巡查原因	<input type="checkbox"/> 沙塵暴 <input type="checkbox"/> 濁水溪揚塵 <input type="checkbox"/> 空氣品質劣化 <input checked="" type="checkbox"/> 例行		
揚塵狀況 (能見度)	<input checked="" type="checkbox"/> 無揚塵 (10km 外) <input type="checkbox"/> 輕微揚塵 (5-10km) <input type="checkbox"/> 中度揚塵 (1-5km) <input type="checkbox"/> 嚴重揚塵 (1km 內) <input type="checkbox"/> 非常嚴重揚塵 (500m 內)		
環保署 監測站 空氣品質 狀況描述	崙背測站監測資料：(15 : 00)		麥寮測站監測資料：(15 : 00)
	1. PM ₁₀ 濃度： <u>68</u> $\mu\text{g}/\text{m}^3$		1. PM ₁₀ 濃度： <u>49</u> $\mu\text{g}/\text{m}^3$
	2. PM _{2.5} 濃度： <u>20</u> $\mu\text{g}/\text{m}^3$		2. PM _{2.5} 濃度： <u>15</u> $\mu\text{g}/\text{m}^3$
	3. 風速： <u>2.8</u> m/s		3. 風速： <u>6.1</u> m/s
	4. 風向： <u>326</u>		4. 風向： <u>3</u>
巡查地點	<input type="checkbox"/> 西螺鎮溪州大橋上 <input type="checkbox"/> 二崙鄉 96 號越堤路(高鐵橋旁) <input type="checkbox"/> 二崙鄉自強大橋上 <input type="checkbox"/> 二崙鄉 74 號越堤路(二崙清潔隊) <input type="checkbox"/> 崙背鄉 64 號越堤路 <input checked="" type="checkbox"/> 崙背鄉 40 號越堤路(草湖社區) <input type="checkbox"/> 麥寮鄉西濱大橋上 <input type="checkbox"/> 麥寮鄉 10 號越堤路(出海口大沙洲)		
現地狀況描述	<input type="checkbox"/> 無人耕種區 <input type="checkbox"/> 農耕施作區 <input checked="" type="checkbox"/> 抑制揚塵工法施作區： <input checked="" type="checkbox"/> 其它： <u>碎石級配</u> <input checked="" type="checkbox"/> 水覆 <input checked="" type="checkbox"/> 灘地灑水 <input checked="" type="checkbox"/> 綠覆 <input checked="" type="checkbox"/> 防風林 <input type="checkbox"/> 防塵網 <input checked="" type="checkbox"/> 培厚 <input checked="" type="checkbox"/> 疏濬		
主要裸露灘地	<input checked="" type="checkbox"/> 上游(<input type="checkbox"/> 北岸 <input checked="" type="checkbox"/> 河道中 <input checked="" type="checkbox"/> 南岸) / <input checked="" type="checkbox"/> 下游(<input type="checkbox"/> 北岸 <input checked="" type="checkbox"/> 河道中 <input checked="" type="checkbox"/> 南岸)		
現地氣象資料	1、現地風速： <u>6.3</u> m/s ； 2、現地風向： <u>355</u> (degrees)		
現場地形描述	現地風速大，河道中灘地綠水覆良好，無揚塵現象		
備註	無		

109 年度雲林縣濁水溪揚塵監測宣導暨揚塵污染環境洗街計畫

濁水溪河川揚塵現場巡查紀錄單

巡查表單編號	Ylep-109- 072	巡查日期	109 年 11 月 24 日 星期二
現場 照片			
			
			
			

巡查人員：簡進豪

計畫經理：侯文婕

109 年度雲林縣濁水溪揚塵監測宣導暨揚塵污染環境洗街計畫

濁水溪河川揚塵現場巡查紀錄單

巡查表單編號	Ylep-109- 071		
巡查日期	109 年 11 月 24 日 星期二	巡查人員	簡進豪
巡查原因	<input type="checkbox"/> 沙塵暴 <input type="checkbox"/> 濁水溪揚塵 <input type="checkbox"/> 空氣品質劣化 <input checked="" type="checkbox"/> 例行		
揚塵狀況 (能見度)	<input checked="" type="checkbox"/> 無揚塵 (10km 外) <input type="checkbox"/> 輕微揚塵 (5~10km) <input type="checkbox"/> 中度揚塵 (1~5km) <input type="checkbox"/> 嚴重揚塵 (1km 內) <input type="checkbox"/> 非常嚴重揚塵 (500m 內)		
環保署 監測站 空氣品質 狀況描述	崙背測站監測資料：(14 : 00)		麥寮測站監測資料：(14 : 00)
	1. PM ₁₀ 濃度： <u>66</u> $\mu\text{g}/\text{m}^3$	2. PM _{2.5} 濃度： <u>20</u> $\mu\text{g}/\text{m}^3$	3. 風速： <u>3.2</u> m/s
	4. 風向： <u>326</u>	1. PM ₁₀ 濃度： <u>66</u> $\mu\text{g}/\text{m}^3$	2. PM _{2.5} 濃度： <u>26</u> $\mu\text{g}/\text{m}^3$
	3. 風速： <u>6.6</u> m/s	4. 風向： <u>6</u>	
巡查地點	<input type="checkbox"/> 西螺鎮溪州大橋上 <input type="checkbox"/> 二崙鄉 96 號越堤路(高鐵橋旁) <input type="checkbox"/> 二崙鄉自強大橋上 <input type="checkbox"/> 二崙鄉 74 號越堤路(二崙清潔隊) <input type="checkbox"/> 崙背鄉 64 號越堤路 <input type="checkbox"/> 崙背鄉 40 號越堤路(草湖社區) <input checked="" type="checkbox"/> 麥寮鄉西濱大橋上 <input type="checkbox"/> 麥寮鄉 10 號越堤路(出海口大沙洲)		
現地狀況描述	<input type="checkbox"/> 無人耕種區 <input type="checkbox"/> 農耕施作區 <input checked="" type="checkbox"/> 抑制揚塵工法施作區： <input type="checkbox"/> 其它： _____ <input checked="" type="checkbox"/> 水覆 <input type="checkbox"/> 灘地灑水 <input checked="" type="checkbox"/> 綠覆 <input type="checkbox"/> 防風林 <input type="checkbox"/> 防塵網 <input type="checkbox"/> 培厚 <input type="checkbox"/> 疏濬		
主要 裸露灘地	<input checked="" type="checkbox"/> 上游(<input type="checkbox"/> 北岸 <input checked="" type="checkbox"/> 河道中 <input type="checkbox"/> 南岸) / <input checked="" type="checkbox"/> 下游(<input type="checkbox"/> 北岸 <input checked="" type="checkbox"/> 河道中 <input type="checkbox"/> 南岸)		
現地氣象 資料	1、現地風速： <u>7.7</u> m/s ; 2、現地風向： <u>357</u> (degrees)		
現場 地形描述	現地風速大,河道中上下游水覆良好,裸露灘地濕潤, 無揚塵現象		
備註	無		

109 年度雲林縣濁水溪揚塵監測宣導暨揚塵污染環境洗街計畫

濁水溪河川揚塵現場巡查紀錄單


巡查表單編號	Ylep-109- 071	巡查日期	109 年 11 月 24 日 星期二
現場 照片			
			
			
			

巡查人員：簡進豪

計畫經理：侯文婕








109 年度雲林縣濁水溪揚塵監測宣導暨揚塵污染環境洗街計畫

濁水溪河川揚塵現場巡查紀錄單

巡查表單編號	Ylep-109- 070		
巡查日期	109 年 11 月 24 日 星期二	巡查人員	
巡查原因	<input type="checkbox"/> 沙塵暴 <input type="checkbox"/> 濁水溪揚塵 <input type="checkbox"/> 空氣品質劣化 <input checked="" type="checkbox"/> 例行		
揚塵狀況 (能見度)	<input checked="" type="checkbox"/> 無揚塵 (10km 外) <input type="checkbox"/> 輕微揚塵 (5~10km) <input type="checkbox"/> 中度揚塵 (1~5km) <input type="checkbox"/> 嚴重揚塵 (1km 內) <input type="checkbox"/> 非常嚴重揚塵 (500m 內)		
環保署 監測站 空氣品質 狀況描述	崙背測站監測資料：(14 : 00)		麥寮測站監測資料：(14 : 00)
	1. PM ₁₀ 濃度： <u>66</u> μg/m ³	2. PM _{2.5} 濃度： <u>20</u> μg/m ³	3. 風速： <u>3.2</u> m/s
	4. 風向： <u>326</u>	1. PM ₁₀ 濃度： <u>66</u> μg/m ³	2. PM _{2.5} 濃度： <u>26</u> μg/m ³
	3. 風速： <u>6.6</u> m/s	4. 風向： <u>6</u>	
巡查地點	<input type="checkbox"/> 西螺鎮溪州大橋上 <input type="checkbox"/> 二崙鄉 96 號越堤路(高鐵橋旁) <input type="checkbox"/> 二崙鄉自強大橋上 <input type="checkbox"/> 二崙鄉 74 號越堤路(二崙清潔隊) <input type="checkbox"/> 崙背鄉 64 號越堤路 <input type="checkbox"/> 崙背鄉 40 號越堤路(草湖社區) <input type="checkbox"/> 麥寮鄉西濱大橋上 <input checked="" type="checkbox"/> 麥寮鄉 10 號越堤路(出海口大沙洲)		
現地狀況 描述	<input type="checkbox"/> 無人耕種區 <input type="checkbox"/> 農耕施作區 <input checked="" type="checkbox"/> 抑制揚塵工法施作區： <input checked="" type="checkbox"/> 其它： <u>狂瀾般鋪設</u> <input checked="" type="checkbox"/> 水覆 <input checked="" type="checkbox"/> 灘地灑水 <input checked="" type="checkbox"/> 綠覆 <input type="checkbox"/> 防風林 <input checked="" type="checkbox"/> 防塵網 <input checked="" type="checkbox"/> 培厚 <input checked="" type="checkbox"/> 疏濬		
主要 裸露灘地	<input checked="" type="checkbox"/> 上游(<input type="checkbox"/> 北岸 <input checked="" type="checkbox"/> 河道中 <input type="checkbox"/> 南岸) / <input checked="" type="checkbox"/> 下游(<input type="checkbox"/> 北岸 <input checked="" type="checkbox"/> 河道中 <input checked="" type="checkbox"/> 南岸)		
現地氣象 資料	1、現地風速： <u>11.7</u> m/s ; 2、現地風向： <u>10</u> (degrees)		
現場 地形描述	<p style="color: blue;">現地風速大, 上游木覆良好, 下游大沙洲開啟灑水, 無明顯揚塵現象</p>		
備註	無		

109 年度雲林縣濁水溪揚塵監測宣導暨揚塵污染環境洗街計畫

濁水溪河川揚塵現場巡查紀錄單

巡查表單編號	Ylep-109- 070	巡查日期	109 年 11 月 24 日 星期二
現場 照片			
			
			
			

巡查人員： 簡進豪

計畫經理： 侯文婕









109 年度雲林縣濁水溪揚塵監測宣導暨揚塵污染環境洗街計畫

濁水溪河川揚塵現場巡查紀錄單

巡查表單編號	Ylep-109-069		
巡查日期	109 年 11 月 03 日 星期二	巡查人員	簡進豪
巡查原因	<input type="checkbox"/> 沙塵暴 <input checked="" type="checkbox"/> 濁水溪揚塵 <input type="checkbox"/> 空氣品質劣化 <input type="checkbox"/> 例行		
揚塵狀況 (能見度)	<input checked="" type="checkbox"/> 無揚塵 (10km 外) <input type="checkbox"/> 輕微揚塵 (5-10km) <input type="checkbox"/> 中度揚塵 (1-5km) <input type="checkbox"/> 嚴重揚塵 (1km 內) <input type="checkbox"/> 非常嚴重揚塵 (500m 內)		
環保署 監測站 空氣品質 狀況描述	崙背測站監測資料：(16 : 00)		麥寮測站監測資料：(16 : 00)
	1. PM ₁₀ 濃度： <u>169</u> $\mu\text{g}/\text{m}^3$	2. PM _{2.5} 濃度： <u>42</u> $\mu\text{g}/\text{m}^3$	3. 風速： <u>2.9</u> m/s
	4. 風向： <u>360</u>	1. PM ₁₀ 濃度： <u>183</u> $\mu\text{g}/\text{m}^3$	2. PM _{2.5} 濃度： <u>45</u> $\mu\text{g}/\text{m}^3$
	3. 風速： <u>1.9</u> m/s	4. 風向： <u>2.5</u>	
巡查地點	<input type="checkbox"/> 西螺鎮溪州大橋上 <input type="checkbox"/> 二崙鄉 96 號越堤路(高鐵橋旁) <input type="checkbox"/> 二崙鄉自強大橋上 <input checked="" type="checkbox"/> 二崙鄉 74 號越堤路(二崙清潔隊) <input type="checkbox"/> 崙背鄉 64 號越堤路 <input type="checkbox"/> 崙背鄉 40 號越堤路(草湖社區) <input type="checkbox"/> 麥寮鄉西濱大橋上 <input type="checkbox"/> 麥寮鄉 10 號越堤路(出海口大沙洲)		
現地狀況描述	<input type="checkbox"/> 無人耕種區 <input type="checkbox"/> 農耕施作區 <input checked="" type="checkbox"/> 抑制揚塵工法施作區： <input checked="" type="checkbox"/> 其它： <u>稻草蓆鋪設</u> <input type="checkbox"/> 水覆 <input checked="" type="checkbox"/> 灘地灑水 <input checked="" type="checkbox"/> 綠覆 <input type="checkbox"/> 防風林 <input checked="" type="checkbox"/> 防塵網 <input checked="" type="checkbox"/> 培厚 <input type="checkbox"/> 疏濬		
主要裸露灘地	<input checked="" type="checkbox"/> 上游(<input type="checkbox"/> 北岸 <input checked="" type="checkbox"/> 河道中 <input checked="" type="checkbox"/> 南岸) / <input checked="" type="checkbox"/> 下游(<input type="checkbox"/> 北岸 <input checked="" type="checkbox"/> 河道中 <input checked="" type="checkbox"/> 南岸)		
現地氣象資料	1、現地風速： <u>1.1</u> m/s ; 2、現地風向： <u>3</u> (degrees)		
現場地形描述	現地風速大，南岸灘地尚濕潤，多處裸露灘地鋪設稻草蓆中，無明顯揚塵現象		
備註	無		

109 年度雲林縣濁水溪揚塵監測宣導暨揚塵污染環境洗街計畫

濁水溪河川揚塵現場巡查紀錄單

巡查表單編號	Ylep-109- 069	巡查日期	109 年 11 月 03 日 星期二
現場 照片			
			
			
			

巡查人員：簡進豪

計畫經理：侯文婕

109 年度雲林縣濁水溪揚塵監測宣導暨揚塵污染環境洗街計畫

濁水溪河川揚塵現場巡查紀錄單

巡查表單編號	Ylep-109- 068		
巡查日期	109 年 11 月 03 日 星期二	巡查人員	簡進豪
巡查原因	<input type="checkbox"/> 沙塵暴 <input checked="" type="checkbox"/> 濁水溪揚塵 <input type="checkbox"/> 空氣品質劣化 <input type="checkbox"/> 例行		
揚塵狀況 (能見度)	<input checked="" type="checkbox"/> 無揚塵 (10km 外) <input type="checkbox"/> 輕微揚塵 (5~10km) <input type="checkbox"/> 中度揚塵 (1~5km) <input type="checkbox"/> 嚴重揚塵 (1km 內) <input type="checkbox"/> 非常嚴重揚塵 (500m 內)		
環保署 監測站 空氣品質 狀況描述	崙背測站監測資料：(16 : 00)		麥寮測站監測資料：(16 : 00)
	1. PM ₁₀ 濃度： <u>161</u> μg/m ³	2. PM _{2.5} 濃度： <u>42</u> μg/m ³	3. 風速： <u>2.9</u> m/s
	4. 風向： <u>360</u>	1. PM ₁₀ 濃度： <u>183</u> μg/m ³	2. PM _{2.5} 濃度： <u>45</u> μg/m ³
	3. 風速： <u>7.9</u> m/s	4. 風向： <u>2.5</u>	
巡查地點	<input type="checkbox"/> 西螺鎮溪州大橋上 <input type="checkbox"/> 二崙鄉 96 號越堤路(高鐵橋旁) <input type="checkbox"/> 二崙鄉自強大橋上 <input type="checkbox"/> 二崙鄉 74 號越堤路(二崙清潔隊) <input checked="" type="checkbox"/> 崙背鄉 64 號越堤路 <input type="checkbox"/> 崙背鄉 40 號越堤路(草湖社區) <input type="checkbox"/> 麥寮鄉西濱大橋上 <input type="checkbox"/> 麥寮鄉 10 號越堤路(出海口大沙洲)		
現地狀況描述	<input type="checkbox"/> 無人耕種區 <input type="checkbox"/> 農耕施作區 <input checked="" type="checkbox"/> 抑制揚塵工法施作區： <input checked="" type="checkbox"/> 其它： <u>稻草蓆鋪設</u> <input type="checkbox"/> 水覆 <input checked="" type="checkbox"/> 灘地灑水 <input checked="" type="checkbox"/> 綠覆 <input type="checkbox"/> 防風林 <input type="checkbox"/> 防塵網 <input checked="" type="checkbox"/> 培厚 <input type="checkbox"/> 疏濬		
主要裸露灘地	<input checked="" type="checkbox"/> 上游(<input type="checkbox"/> 北岸 <input checked="" type="checkbox"/> 河道中 <input checked="" type="checkbox"/> 南岸) / <input checked="" type="checkbox"/> 下游(<input type="checkbox"/> 北岸 <input checked="" type="checkbox"/> 河道中 <input checked="" type="checkbox"/> 南岸)		
現地氣象資料	1、現地風速： <u>7.5</u> m/s ； 2、現地風向： <u>5</u> (degrees)		
現場地形描述	現地風速大，南岸灘地培厚植栽區灑水開啟，另有稻草蓆鋪設中，無揚塵現象		
備註	無		

109 年度雲林縣濁水溪揚塵監測宣導暨揚塵污染環境洗街計畫

濁水溪河川揚塵現場巡查紀錄單

巡查表單編號	Ylep-109- 068	巡查日期	109 年 11 月 03 日 星期二
現場 照片			
			
			
			

巡查人員：簡進豪

計畫經理：侯文捷









109 年度雲林縣濁水溪揚塵監測宣導暨揚塵污染環境洗街計畫

濁水溪河川揚塵現場巡查紀錄單

巡查表單 編號	Ylep-109- 067		
巡查日期	109 年 11 月 03 日 星期二	巡查 人員	簡進豪
巡查原因	<input type="checkbox"/> 沙塵暴 <input checked="" type="checkbox"/> 濁水溪揚塵 <input type="checkbox"/> 空氣品質劣化 <input type="checkbox"/> 例行		
揚塵狀況 (能見度)	<input checked="" type="checkbox"/> 無揚塵 (10km 外) <input type="checkbox"/> 輕微揚塵 (5~10km) <input type="checkbox"/> 中度揚塵 (1~5km) <input type="checkbox"/> 嚴重揚塵 (1km 內) <input type="checkbox"/> 非常嚴重揚塵 (500m 內)		
環保署 監測站 空氣品質 狀況描述	崙背測站監測資料：(16 : 00)		麥寮測站監測資料：(16 : 00)
	1. PM ₁₀ 濃度： <u>167</u> $\mu\text{g}/\text{m}^3$	2. PM _{2.5} 濃度： <u>42</u> $\mu\text{g}/\text{m}^3$	3. 風速： <u>2.9</u> m/s
	4. 風向： <u>360</u>	1. PM ₁₀ 濃度： <u>183</u> $\mu\text{g}/\text{m}^3$	2. PM _{2.5} 濃度： <u>45</u> $\mu\text{g}/\text{m}^3$
	3. 風速： <u>7.9</u> m/s	4. 風向： <u>2.5</u>	
巡查地點	<input type="checkbox"/> 西螺鎮溪州大橋上 <input type="checkbox"/> 二崙鄉 96 號越堤路(高鐵橋旁) <input type="checkbox"/> 二崙鄉自強大橋上 <input type="checkbox"/> 二崙鄉 74 號越堤路(二崙清潔隊) <input type="checkbox"/> 崙背鄉 64 號越堤路 <input checked="" type="checkbox"/> 崙背鄉 40 號越堤路(草湖社區) <input type="checkbox"/> 麥寮鄉西濱大橋上 <input type="checkbox"/> 麥寮鄉 10 號越堤路(出海口大沙洲)		
現地狀況 描述	<input type="checkbox"/> 無人耕種區 <input type="checkbox"/> 農耕施作區 <input checked="" type="checkbox"/> 抑制揚塵工法施作區： <input checked="" type="checkbox"/> 其它： <u>碎石級配</u> <input checked="" type="checkbox"/> 水覆 <input checked="" type="checkbox"/> 灘地灑水 <input checked="" type="checkbox"/> 綠覆 <input checked="" type="checkbox"/> 防風林 <input type="checkbox"/> 防塵網 <input checked="" type="checkbox"/> 培厚 <input type="checkbox"/> 疏濬		
主要 裸露灘地	<input checked="" type="checkbox"/> 上游(<input type="checkbox"/> 北岸 <input checked="" type="checkbox"/> 河道中 <input checked="" type="checkbox"/> 南岸) / <input type="checkbox"/> 下游(<input type="checkbox"/> 北岸 <input checked="" type="checkbox"/> 河道中 <input checked="" type="checkbox"/> 南岸)		
現地氣象 資料	1、現地風速： <u>6.4</u> m/s ; 2、現地風向： <u>3</u> (degrees)		
現場 地形描述	現地風速大, 南岸灘地木綠覆良好, 無揚塵		
備註	無		

109 年度雲林縣濁水溪揚塵監測宣導暨揚塵污染環境洗街計畫

濁水溪河川揚塵現場巡查紀錄單


巡查表單編號	Ylep-109-067	巡查日期	109 年 11 月 03 日 星期二	
現場 照片				
				
				
				

巡查人員：簡進豪

計畫經理：侯文婕

109 年度雲林縣濁水溪揚塵監測宣導暨揚塵污染環境洗街計畫

濁水溪河川揚塵現場巡查紀錄單

巡查表單編號	Ylep-109- 066		
巡查日期	109 年 11 月 03 日 星期二	巡查人員	
巡查原因	<input type="checkbox"/> 沙塵暴 <input checked="" type="checkbox"/> 濁水溪揚塵 <input type="checkbox"/> 空氣品質劣化 <input type="checkbox"/> 例行		
揚塵狀況 (能見度)	<input checked="" type="checkbox"/> 無揚塵 (10km 外) <input type="checkbox"/> 輕微揚塵 (5~10km) <input type="checkbox"/> 中度揚塵 (1~5km) <input type="checkbox"/> 嚴重揚塵 (1km 內) <input type="checkbox"/> 非常嚴重揚塵 (500m 內)		
環保署 監測站 空氣品質 狀況描述	崙背測站監測資料：(15 : 00)		麥寮測站監測資料：(15 : 00)
	1. PM ₁₀ 濃度： <u>165</u> $\mu\text{g}/\text{m}^3$	2. PM _{2.5} 濃度： <u>44</u> $\mu\text{g}/\text{m}^3$	3. 風速： <u>3.1</u> m/s
	4. 風向： <u>354</u>	1. PM ₁₀ 濃度： <u>192</u> $\mu\text{g}/\text{m}^3$	2. PM _{2.5} 濃度： <u>43</u> $\mu\text{g}/\text{m}^3$
	3. 風速： <u>9.2</u> m/s	4. 風向： <u>6.1</u>	
巡查地點	<input type="checkbox"/> 西螺鎮溪州大橋上 <input type="checkbox"/> 二崙鄉 96 號越堤路(高鐵橋旁) <input type="checkbox"/> 二崙鄉自強大橋上 <input type="checkbox"/> 二崙鄉 74 號越堤路(二崙清潔隊) <input type="checkbox"/> 崙背鄉 64 號越堤路 <input type="checkbox"/> 崙背鄉 40 號越堤路(草湖社區) <input checked="" type="checkbox"/> 麥寮鄉西濱大橋上 <input type="checkbox"/> 麥寮鄉 10 號越堤路(出海口大沙洲)		
現地狀況描述	<input type="checkbox"/> 無人耕種區 <input type="checkbox"/> 農耕施作區 <input checked="" type="checkbox"/> 抑制揚塵工法施作區： <input checked="" type="checkbox"/> 其它： <u>攔木土堤</u> <input checked="" type="checkbox"/> 水覆 <input type="checkbox"/> 灘地灑水 <input checked="" type="checkbox"/> 綠覆 <input type="checkbox"/> 防風林 <input type="checkbox"/> 防塵網 <input type="checkbox"/> 培厚 <input type="checkbox"/> 疏濬		
主要 裸露灘地	<input checked="" type="checkbox"/> 上游(<input type="checkbox"/> 北岸 <input checked="" type="checkbox"/> 河道中 <input type="checkbox"/> 南岸) / <input checked="" type="checkbox"/> 下游(<input type="checkbox"/> 北岸 <input checked="" type="checkbox"/> 河道中 <input type="checkbox"/> 南岸)		
現地氣象資料	1、現地風速： <u>9.1</u> m/s ; 2、現地風向： <u>2</u> (degrees)		
現場 地形描述	現地風速大，上下游攔木土堤水綠覆良好，無揚塵現象		
備註	無		

109 年度雲林縣濁水溪揚塵監測宣導暨揚塵污染環境洗街計畫

濁水溪河川揚塵現場巡查紀錄單



巡查表單編號	Ylep-109- 066	巡查日期	109 年 11 月 03 日 星期二
現場 照片			
			
			
			

巡查人員： 簡進豪

計畫經理： 侯文婕









109 年度雲林縣濁水溪揚塵監測宣導暨揚塵污染環境洗街計畫

濁水溪河川揚塵現場巡查紀錄單

巡查表單編號	Ylep-109- 065		
巡查日期	109 年 11 月 03 日 星期二	巡查人員	
巡查原因	<input type="checkbox"/> 沙塵暴 <input checked="" type="checkbox"/> 濁水溪揚塵 <input type="checkbox"/> 空氣品質劣化 <input type="checkbox"/> 例行		
揚塵狀況 (能見度)	<input type="checkbox"/> 無揚塵 (10km 外) <input type="checkbox"/> 輕微揚塵 (5~10km) <input checked="" type="checkbox"/> 中度揚塵 (1~5km) <input type="checkbox"/> 嚴重揚塵 (1km 內) <input type="checkbox"/> 非常嚴重揚塵 (500m 內)		
環保署 監測站 空氣品質 狀況描述	崙背測站監測資料：(15 : 00)		麥寮測站監測資料：(15 : 00)
	1. PM ₁₀ 濃度： <u>165</u> $\mu\text{g}/\text{m}^3$	2. PM _{2.5} 濃度： <u>44</u> $\mu\text{g}/\text{m}^3$	3. 風速： <u>3.1</u> m/s
	4. 風向： <u>354</u>	1. PM ₁₀ 濃度： <u>192</u> $\mu\text{g}/\text{m}^3$	2. PM _{2.5} 濃度：  <u>43</u> $\mu\text{g}/\text{m}^3$
	3. 風速： <u>9.2</u> m/s	4. 風向： <u>61</u>	
巡查地點	<input type="checkbox"/> 西螺鎮溪州大橋上 <input type="checkbox"/> 二崙鄉 96 號越堤路(高鐵橋旁) <input type="checkbox"/> 二崙鄉自強大橋上 <input type="checkbox"/> 二崙鄉 74 號越堤路(二崙清潔隊) <input type="checkbox"/> 崙背鄉 64 號越堤路 <input type="checkbox"/> 崙背鄉 40 號越堤路(草湖社區) <input type="checkbox"/> 麥寮鄉西濱大橋上 <input checked="" type="checkbox"/> 麥寮鄉 10 號越堤路(出海口大沙洲)		
現地狀況描述	<input type="checkbox"/> 無人耕種區 <input type="checkbox"/> 農耕施作區 <input checked="" type="checkbox"/> 抑制揚塵工法施作區： <input checked="" type="checkbox"/> 其它： <u>稻草蓆鋪設</u> <input checked="" type="checkbox"/> 水覆 <input checked="" type="checkbox"/> 灘地灑水 <input checked="" type="checkbox"/> 綠覆 <input type="checkbox"/> 防風林 <input checked="" type="checkbox"/> 防塵網 <input checked="" type="checkbox"/> 培厚 <input checked="" type="checkbox"/> 疏濬		
主要裸露灘地	<input checked="" type="checkbox"/> 上游(<input type="checkbox"/> 北岸 <input checked="" type="checkbox"/> 河道中 <input type="checkbox"/> 南岸) / <input checked="" type="checkbox"/> 下游(<input type="checkbox"/> 北岸 <input checked="" type="checkbox"/> 河道中 <input checked="" type="checkbox"/> 南岸)		
現地氣象資料	1、現地風速： <u>11.5</u> m/s ； 2、現地風向： <u>20</u> (degrees)		
現場地形描述	現地風速大，上游木覆良好，下游南岸大沙洲乾燥，揚起中度揚塵，現場灑水中		
備註	無		

109 年度雲林縣濁水溪揚塵監測宣導暨揚塵污染環境洗街計畫

濁水溪河川揚塵現場巡查紀錄單

巡查表單編號	Ylep-109-065	巡查日期	109 年 11 月 03 日 星期二
現場 照片			
			
			
			

巡查人員：簡進豪

計畫經理：侯文婕