

# 109 年度雲林縣濁水溪揚塵監測宣導暨揚塵污染環境洗街計畫

## 濁水溪河川揚塵 08 月份現場巡查總表



序號	巡查表單編號	巡查日期	巡查時間	巡查地點	巡查原因	揚塵狀況
1	Ylep-109-016	1090807	09:00	二崙鄉 96 號越堤路 (高鐵橋旁)	例行	無
2	Ylep-109-017	1090807	09:00	二崙鄉 74 號越堤路 (清潔隊)	例行	無
3	Ylep-109-018	1090807	10:00	崙背鄉 40 號越堤路 (草湖社區)	例行	無
4	Ylep-109-019	1090807	11:00	麥寮鄉 10 號越堤路 (出海口大沙洲)	例行	無
5	Ylep-109-020	1090831	10:00	西螺鎮溪州大橋上	例行	無
6	Ylep-109-021	1090831	10:00	二崙鄉 96 號越堤路 (高鐵橋旁)	例行	無
7	Ylep-109-022	1090831	11:00	二崙鄉自強大橋上	例行	無
8	Ylep-109-023	1090831	11:00	二崙鄉 74 號越堤路 (清潔隊)	例行	無
總巡查數		8				

製表人員：簡進豪

計畫經理：侯文婕

# 109 年度雲林縣濁水溪揚塵監測宣導暨揚塵污染環境洗街計畫

## 濁水溪河川揚塵現場巡查紀錄單

巡查表單編號	Ylep-109- 023		
巡查日期	109 年 08 月 31 日 星期一	巡查人員	
巡查原因	<input type="checkbox"/> 沙塵暴 <input type="checkbox"/> 濁水溪揚塵 <input type="checkbox"/> 空氣品質劣化 <input checked="" type="checkbox"/> 例行		
揚塵狀況 (能見度)	<input checked="" type="checkbox"/> 無揚塵 (10km 外) <input type="checkbox"/> 輕微揚塵 (5~10km) <input type="checkbox"/> 中度揚塵 (1~5km) <input type="checkbox"/> 嚴重揚塵 (1km 內) <input type="checkbox"/> 非常嚴重揚塵 (500m 內)		
環保署 監測站 空氣品質 狀況描述	崙背測站監測資料：( 11 : 00 )		麥寮測站監測資料：( 11 : 00 )
	1. PM <sub>10</sub> 濃度： <u>32</u> $\mu\text{g}/\text{m}^3$ 2. PM <sub>2.5</sub> 濃度： <u>20</u> $\mu\text{g}/\text{m}^3$ 3. 風速： <u>1</u> m/s 4. 風向： <u>314</u>		1. PM <sub>10</sub> 濃度： <u>測站維護中</u> $\mu\text{g}/\text{m}^3$ 2. PM <sub>2.5</sub> 濃度： <u>測站維護中</u> $\mu\text{g}/\text{m}^3$ 3. 風速： <u>2.5</u> m/s 4. 風向： <u>349</u>
巡查地點	<input type="checkbox"/> 西螺鎮溪州大橋上 <input type="checkbox"/> 二崙鄉 96 號越堤路(高鐵橋旁) <input type="checkbox"/> 二崙鄉自強大橋上 <input checked="" type="checkbox"/> 二崙鄉 74 號越堤路(二崙清潔隊) <input type="checkbox"/> 崙背鄉 64 號越堤路 <input type="checkbox"/> 崙背鄉 40 號越堤路(草湖社區) <input type="checkbox"/> 麥寮鄉西濱大橋上 <input type="checkbox"/> 麥寮鄉 10 號越堤路(出海口大沙洲)		
現地狀況描述	<input type="checkbox"/> 無人耕種區 <input type="checkbox"/> 農耕施作區 <input checked="" type="checkbox"/> 抑制揚塵工法施作區： <input type="checkbox"/> 其它： _____ <input checked="" type="checkbox"/> 水覆 <input type="checkbox"/> 灘地灑水 <input checked="" type="checkbox"/> 綠覆 <input type="checkbox"/> 防風林 <input checked="" type="checkbox"/> 防塵網 <input checked="" type="checkbox"/> 培厚 <input type="checkbox"/> 疏濬		
主要裸露灘地	<input checked="" type="checkbox"/> 上游( <input type="checkbox"/> 北岸 <input checked="" type="checkbox"/> 河道中 <input checked="" type="checkbox"/> 南岸) / <input checked="" type="checkbox"/> 下游( <input type="checkbox"/> 北岸 <input checked="" type="checkbox"/> 河道中 <input checked="" type="checkbox"/> 南岸)		
現地氣象資料	1、現地風速： <u>5.0</u> m/s   ;   2、現地風向： <u>353</u> (degrees)		
現場地形描述	現地風速大，水道集中北岸，河道中灘地瓜果農植栽休耕中，綠覆良好，無揚塵狀況。		
備註	 哨口四河局 CCTV 撤机		

# 109 年度雲林縣濁水溪揚塵監測宣導暨揚塵污染環境洗街計畫

## 濁水溪河川揚塵現場巡查紀錄單

巡查表單編號	Ylep-109- 023	巡查日期	109 年 08 月 31 日 星期一
現場 照片			
			
			
			

巡查人員：

廖騰德

計畫經理：

侯文婕

# 109 年度雲林縣濁水溪揚塵監測宣導暨揚塵污染環境洗街計畫


## 濁水溪河川揚塵現場巡查紀錄單

巡查表單編號	Ylep-109- 022		
巡查日期	109 年 08 月 31 日 星期一	巡查人員	<span style="border: 1px solid red; padding: 2px;">廖勝德</span>
巡查原因	<input type="checkbox"/> 沙塵暴 <input type="checkbox"/> 濁水溪揚塵 <input type="checkbox"/> 空氣品質劣化 <input checked="" type="checkbox"/> 例行		
揚塵狀況 (能見度)	<input checked="" type="checkbox"/> 無揚塵 (10km 外) <input type="checkbox"/> 輕微揚塵 (5-10km) <input type="checkbox"/> 中度揚塵 (1-5km) <input type="checkbox"/> 嚴重揚塵 (1km 內) <input type="checkbox"/> 非常嚴重揚塵 (500m 內)		
環保署 監測站 空氣品質 狀況描述	崙背測站監測資料：( 11 : 00 )		麥寮測站監測資料：( 11 : 00 )
	1. PM <sub>10</sub> 濃度： <u>32</u> $\mu\text{g}/\text{m}^3$	2. PM <sub>2.5</sub> 濃度： <u>20</u> $\mu\text{g}/\text{m}^3$	3. 風速： <u>1</u> m/s
	4. 風向： <u>314</u>	1. PM <sub>10</sub> 濃度： <u>測站維護中</u> $\mu\text{g}/\text{m}^3$	2. PM <sub>2.5</sub> 濃度： <u>測站維護中</u> $\mu\text{g}/\text{m}^3$
		3. 風速： <u>2.5</u> m/s	4. 風向： <u>349</u>
巡查地點	<input type="checkbox"/> 西螺鎮溪州大橋上 <input checked="" type="checkbox"/> 二崙鄉自強大橋上 <input type="checkbox"/> 崙背鄉 64 號越堤路 <input type="checkbox"/> 麥寮鄉西濱大橋上 <input type="checkbox"/> 二崙鄉 96 號越堤路(高鐵橋旁) <input type="checkbox"/> 二崙鄉 74 號越堤路(二崙清潔隊) <input type="checkbox"/> 崙背鄉 40 號越堤路(草湖社區) <input type="checkbox"/> 麥寮鄉 10 號越堤路(出海口大沙洲)		
現地狀況 描述	<input type="checkbox"/> 無人耕種區 <input checked="" type="checkbox"/> 抑制揚塵工法施作區： <input checked="" type="checkbox"/> 水覆 <input type="checkbox"/> 灘地灑水 <input checked="" type="checkbox"/> 綠覆 <input type="checkbox"/> 防風林 <input type="checkbox"/> 防塵網 <input type="checkbox"/> 培厚 <input type="checkbox"/> 疏濬 <input type="checkbox"/> 農耕施作區 <input type="checkbox"/> 其它： _____		
主要 裸露灘地	<input checked="" type="checkbox"/> 上游( <input type="checkbox"/> 北岸 <input checked="" type="checkbox"/> 河道中 <input checked="" type="checkbox"/> 南岸) / <input checked="" type="checkbox"/> 下游( <input type="checkbox"/> 北岸 <input checked="" type="checkbox"/> 河道中 <input checked="" type="checkbox"/> 南岸)		
現地氣象 資料	1、現地風速： <u>3.2</u> m/s   ;   2、現地風向： <u>334</u> (degrees)		
現場 地形描述	<p>現地風速小，因上週降雨，今水位高，河道灘地濕潤 南岸中低灘地農耕區綠覆良好，無揚塵狀況</p>		
備註	無		

# 109 年度雲林縣濁水溪揚塵監測宣導暨揚塵污染環境洗街計畫

## 濁水溪河川揚塵現場巡查紀錄單

巡查表單編號	Ylep-109-022	巡查日期	109年08月31日 星期一
現場 照片			
			
			
			

巡查人員： 

計畫經理： 









# 109 年度雲林縣濁水溪揚塵監測宣導暨揚塵污染環境洗街計畫

## 濁水溪河川揚塵現場巡查紀錄單


巡查表單編號	Ylep-109- 021		
巡查日期	109 年 08 月 31 日 星期一	巡查人員	<span style="border: 1px solid red; padding: 2px;">廖勝德</span>
巡查原因	<input type="checkbox"/> 沙塵暴 <input type="checkbox"/> 濁水溪揚塵 <input type="checkbox"/> 空氣品質劣化 <input checked="" type="checkbox"/> 例行		
揚塵狀況 (能見度)	<input checked="" type="checkbox"/> 無揚塵 (10km 外) <input type="checkbox"/> 輕微揚塵 (5~10km) <input type="checkbox"/> 中度揚塵 (1~5km) <input type="checkbox"/> 嚴重揚塵 (1km 內) <input type="checkbox"/> 非常嚴重揚塵 (500m 內)		
環保署 監測站 空氣品質 狀況描述	崙背測站監測資料：( 10 : 00 )		麥寮測站監測資料：( 10 : 00 )
	1. PM <sub>10</sub> 濃度： <u>36</u> $\mu\text{g}/\text{m}^3$	2. PM <sub>2.5</sub> 濃度： <u>&gt;&gt;</u> $\mu\text{g}/\text{m}^3$	3. 風速： <u>0.9</u> m/s
	4. 風向： <u>209</u>	1. PM <sub>10</sub> 濃度： <u>測站維護中</u> $\mu\text{g}/\text{m}^3$	2. PM <sub>2.5</sub> 濃度： <u>測站維護中</u> $\mu\text{g}/\text{m}^3$
		3. 風速： <u>1.4</u> m/s	4. 風向： <u>169</u>
巡查地點	<input type="checkbox"/> 西螺鎮溪州大橋上 <input checked="" type="checkbox"/> 二崙鄉 96 號越堤路(高鐵橋旁) <input type="checkbox"/> 二崙鄉自強大橋上 <input type="checkbox"/> 二崙鄉 74 號越堤路(二崙清潔隊) <input type="checkbox"/> 崙背鄉 64 號越堤路 <input type="checkbox"/> 崙背鄉 40 號越堤路(草湖社區) <input type="checkbox"/> 麥寮鄉西濱大橋上 <input type="checkbox"/> 麥寮鄉 10 號越堤路(出海口大沙洲)		
現地狀況描述	<input type="checkbox"/> 無人耕種區 <input type="checkbox"/> 農耕施作區 <input checked="" type="checkbox"/> 抑制揚塵工法施作區： <input type="checkbox"/> 其它： _____ <input checked="" type="checkbox"/> 水覆 <input type="checkbox"/> 灘地灑水 <input type="checkbox"/> 綠覆 <input type="checkbox"/> 防風林 <input type="checkbox"/> 防塵網 <input type="checkbox"/> 培厚 <input checked="" type="checkbox"/> 疏濬		
主要裸露灘地	<input checked="" type="checkbox"/> 上游( <input type="checkbox"/> 北岸 <input checked="" type="checkbox"/> 河道中 <input type="checkbox"/> 南岸) / <input checked="" type="checkbox"/> 下游( <input type="checkbox"/> 北岸 <input checked="" type="checkbox"/> 河道中 <input type="checkbox"/> 南岸)		
現地氣象資料	1、現地風速： <u>2.1</u> m/s ; 2、現地風向： <u>359</u> (degrees)		
現場地形描述	現地風速小,河道集中南岸,北岸疏濬中,河中島濕潤,無揚塵狀況		
備註	無		

# 109 年度雲林縣濁水溪揚塵監測宣導暨揚塵污染環境洗街計畫

## 濁水溪河川揚塵現場巡查紀錄單


巡查表單編號	Ylep-109- 021	巡查日期	109 年 08 月 31 日 星期一
現場 照片			
			
			
			

巡查人員： 

計畫經理： 

# 109 年度雲林縣濁水溪揚塵監測宣導暨揚塵污染環境洗街計畫









## 濁水溪河川揚塵現場巡查紀錄單

巡查表單編號	Ylep-109- 020		
巡查日期	109 年 08 月 31 日 星期 一	巡查人員	
巡查原因	<input type="checkbox"/> 沙塵暴 <input type="checkbox"/> 濁水溪揚塵 <input type="checkbox"/> 空氣品質劣化 <input checked="" type="checkbox"/> 例行		
揚塵狀況 (能見度)	<input checked="" type="checkbox"/> 無揚塵 (10km 外) <input type="checkbox"/> 輕微揚塵 (5~10km) <input type="checkbox"/> 中度揚塵 (1~5km) <input type="checkbox"/> 嚴重揚塵 (1km 內) <input type="checkbox"/> 非常嚴重揚塵 (500m 內)		
環保署 監測站 空氣品質 狀況描述	崙背測站監測資料：( 10 : 00 )		麥寮測站監測資料：( 10 : 00 )
	1. PM <sub>10</sub> 濃度： <u>36</u> $\mu\text{g}/\text{m}^3$	2. PM <sub>2.5</sub> 濃度： <u>22</u> $\mu\text{g}/\text{m}^3$	3. 風速： <u>0.9</u> m/s
	4. 風向： <u>209</u>	1. PM <sub>10</sub> 濃度： <u>測站維護中</u> $\mu\text{g}/\text{m}^3$	2. PM <sub>2.5</sub> 濃度： <u>測站維護中</u> $\mu\text{g}/\text{m}^3$
		3. 風速： <u>1.4</u> m/s	4. 風向： <u>169</u>
巡查地點	<input checked="" type="checkbox"/> 西螺鎮溪州大橋上 <input type="checkbox"/> 二崙鄉 96 號越堤路(高鐵橋旁) <input type="checkbox"/> 二崙鄉自強大橋上 <input type="checkbox"/> 二崙鄉 74 號越堤路(二崙清潔隊) <input type="checkbox"/> 崙背鄉 64 號越堤路 <input type="checkbox"/> 崙背鄉 40 號越堤路(草湖社區) <input type="checkbox"/> 麥寮鄉西濱大橋上 <input type="checkbox"/> 麥寮鄉 10 號越堤路(出海口大沙洲)		
現地狀況描述	<input type="checkbox"/> 無人耕種區 <input type="checkbox"/> 農耕施作區 <input checked="" type="checkbox"/> 抑制揚塵工法施作區： <input type="checkbox"/> 其它： _____ <input checked="" type="checkbox"/> 水覆 <input type="checkbox"/> 灘地灑水 <input checked="" type="checkbox"/> 綠覆 <input type="checkbox"/> 防風林 <input type="checkbox"/> 防塵網 <input type="checkbox"/> 培厚 <input type="checkbox"/> 疏濬		
主要裸露灘地	<input checked="" type="checkbox"/> 上游( <input checked="" type="checkbox"/> 北岸 <input type="checkbox"/> 河道中 <input type="checkbox"/> 南岸) / <input checked="" type="checkbox"/> 下游( <input type="checkbox"/> 北岸 <input checked="" type="checkbox"/> 河道中 <input checked="" type="checkbox"/> 南岸)		
現地氣象資料	1、現地風速： <u>1.9</u> m/s ; 2、現地風向： <u>317</u> (degrees)		
現場地形描述	現地風速小，水道偏北岸，河道中灘地濕潤， 南岸採綠覆及薑木池木覆，狀況良好，無揚塵現象		
備註	無		



# 109 年度雲林縣濁水溪揚塵監測宣導暨揚塵污染環境洗街計畫

## 濁水溪河川揚塵現場巡查紀錄單


巡查表單編號	Ylep-109- 020	巡查日期	109 年 08 月 31 日 星期一
現場 照片			
			
			
			

巡查人員： 廖勝德

計畫經理： 侯文捷

# 109 年度雲林縣濁水溪揚塵監測宣導暨揚塵污染環境洗街計畫

## 濁水溪河川揚塵現場巡查紀錄單


巡查表單編號	Ylep-109- 019		
巡查日期	109 年 08 月 07 日 星期 五	巡查人員	
巡查原因	<input type="checkbox"/> 沙塵暴 <input type="checkbox"/> 濁水溪揚塵 <input type="checkbox"/> 空氣品質劣化 <input checked="" type="checkbox"/> 例行		
揚塵狀況 (能見度)	<input checked="" type="checkbox"/> 無揚塵 (10km 外) <input type="checkbox"/> 輕微揚塵 (5-10km) <input type="checkbox"/> 中度揚塵 (1-5km) <input type="checkbox"/> 嚴重揚塵 (1km 內) <input type="checkbox"/> 非常嚴重揚塵 (500m 內)		
環保署 監測站 空氣品質 狀況描述	崙背測站監測資料: ( 11 : 00 )		麥寮測站監測資料: ( 11 : 00 )
	1. PM <sub>10</sub> 濃度: <u>≥7</u> μg/m <sup>3</sup>	2. PM <sub>2.5</sub> 濃度: <u>10</u> μg/m <sup>3</sup>	3. 風速: <u>1.9</u> m/s
	4. 風向: <u>319</u>	1. PM <sub>10</sub> 濃度: <u>19</u> μg/m <sup>3</sup>	2. PM <sub>2.5</sub> 濃度: <u>12</u> μg/m <sup>3</sup>
		3. 風速: <u>2.8</u> m/s	4. 風向: <u>348</u>
巡查地點	<input type="checkbox"/> 西螺鎮溪州大橋上 <input type="checkbox"/> 二崙鄉 96 號越堤路(高鐵橋旁) <input type="checkbox"/> 二崙鄉自強大橋上 <input type="checkbox"/> 二崙鄉 74 號越堤路(二崙清潔隊) <input type="checkbox"/> 崙背鄉 64 號越堤路 <input type="checkbox"/> 崙背鄉 40 號越堤路(草湖社區) <input type="checkbox"/> 麥寮鄉西濱大橋上 <input checked="" type="checkbox"/> 麥寮鄉 10 號越堤路(出海口大沙洲)		
現地狀況描述	<input type="checkbox"/> 無人耕種區 <input type="checkbox"/> 農耕施作區 <input checked="" type="checkbox"/> 抑制揚塵工法施作區: <input type="checkbox"/> 其它: _____ <input checked="" type="checkbox"/> 水覆 <input checked="" type="checkbox"/> 灘地灑水 <input checked="" type="checkbox"/> 綠覆 <input type="checkbox"/> 防風林 <input checked="" type="checkbox"/> 防塵網 <input type="checkbox"/> 培厚 <input checked="" type="checkbox"/> 疏濬		
主要裸露灘地	<input checked="" type="checkbox"/> 上游( <input checked="" type="checkbox"/> 北岸 <input type="checkbox"/> 河道中 <input type="checkbox"/> 南岸) / <input checked="" type="checkbox"/> 下游( <input type="checkbox"/> 北岸 <input type="checkbox"/> 河道中 <input checked="" type="checkbox"/> 南岸)		
現地氣象資料	1、現地風速: <u>4.1</u> m/s ; 2、現地風向: <u>325</u> (degrees)		
現場地形描述	<p style="color: purple;">現地風速大,出海口大沙洲尚濕潤,水覆良好, 無揚塵狀況,現場大沙洲,便道灑水進行中</p>		
備註	無		

# 109 年度雲林縣濁水溪揚塵監測宣導暨揚塵污染環境洗街計畫

## 濁水溪河川揚塵現場巡查紀錄單


巡查表單編號	Ylep-109- 019	巡查日期	109 年 08 月 07 日 星期 五
現場 照片			
			
			
			

巡查人員： 

計畫經理： 

# 109 年度雲林縣濁水溪揚塵監測宣導暨揚塵污染環境洗街計畫


## 濁水溪河川揚塵現場巡查紀錄單


巡查表單編號	Ylep-109- 018		
巡查日期	109年 08月 07日 星期 五	巡查人員	
巡查原因	<input type="checkbox"/> 沙塵暴 <input type="checkbox"/> 濁水溪揚塵 <input type="checkbox"/> 空氣品質劣化 <input checked="" type="checkbox"/> 例行		
揚塵狀況 (能見度)	<input checked="" type="checkbox"/> 無揚塵 (10km 外) <input type="checkbox"/> 輕微揚塵 (5~10km) <input type="checkbox"/> 中度揚塵 (1~5km) <input type="checkbox"/> 嚴重揚塵 (1km 內) <input type="checkbox"/> 非常嚴重揚塵 (500m 內)		
環保署 監測站 空氣品質 狀況描述	崙背測站監測資料：( 10 : 00 )		麥寮測站監測資料：( 10 : 00 )
	1. PM <sub>10</sub> 濃度： <u>30</u> $\mu\text{g}/\text{m}^3$	2. PM <sub>2.5</sub> 濃度： <u>12</u> $\mu\text{g}/\text{m}^3$	3. 風速： <u>1.9</u> m/s
	4. 風向： <u>338</u>	1. PM <sub>10</sub> 濃度： <u>18</u> $\mu\text{g}/\text{m}^3$	2. PM <sub>2.5</sub> 濃度： <u>7</u> $\mu\text{g}/\text{m}^3$
	3. 風速： <u>2.7</u> m/s	4. 風向： <u>350</u>	
巡查地點	<input type="checkbox"/> 西螺鎮溪州大橋上 <input type="checkbox"/> 二崙鄉 96 號越堤路(高鐵橋旁) <input type="checkbox"/> 二崙鄉自強大橋上 <input type="checkbox"/> 二崙鄉 74 號越堤路(二崙清潔隊) <input type="checkbox"/> 崙背鄉 64 號越堤路 <input checked="" type="checkbox"/> 崙背鄉 40 號越堤路(草湖社區) <input type="checkbox"/> 麥寮鄉西濱大橋上 <input type="checkbox"/> 麥寮鄉 10 號越堤路(出海口大沙洲)		
現地狀況描述	<input type="checkbox"/> 無人耕種區 <input type="checkbox"/> 農耕施作區 <input checked="" type="checkbox"/> 抑制揚塵工法施作區： <input type="checkbox"/> 其它： _____ <input checked="" type="checkbox"/> 水覆 <input type="checkbox"/> 灘地灑水 <input checked="" type="checkbox"/> 綠覆 <input checked="" type="checkbox"/> 防風林 <input type="checkbox"/> 防塵網 <input checked="" type="checkbox"/> 培厚 <input type="checkbox"/> 疏濬		
主要裸露灘地	<input checked="" type="checkbox"/> 上游( <input type="checkbox"/> 北岸 <input type="checkbox"/> 河道中 <input checked="" type="checkbox"/> 南岸) / <input checked="" type="checkbox"/> 下游( <input type="checkbox"/> 北岸 <input type="checkbox"/> 河道中 <input checked="" type="checkbox"/> 南岸)		
現地氣象資料	1、現地風速： <u>2.7</u> m/s ; 2、現地風向： <u>5</u> (degrees)		
現場地形描述	<p style="font-size: 1.2em; color: purple;">現地風速小，河道集中北岸，灘地偏南岸，水覆良好 無揚塵狀況</p>		
備註	無		

# 109 年度雲林縣濁水溪揚塵監測宣導暨揚塵污染環境洗街計畫

## 濁水溪河川揚塵現場巡查紀錄單

巡查表單編號	Ylep-109- 018	巡查日期	109 年 08 月 07 日 星期 五
現場 照片			
			
			
			

巡查人員： 

計畫經理： 









## 109 年度雲林縣濁水溪揚塵監測宣導暨揚塵污染環境洗街計畫

## 濁水溪河川揚塵現場巡查紀錄單


巡查表單 編號	Y1epb-109- 017		
巡查日期	109 年 08 月 07 日 星期 五	巡查 人員	<b>廖勝德</b>
巡查原因	<input type="checkbox"/> 沙塵暴 <input type="checkbox"/> 濁水溪揚塵 <input type="checkbox"/> 空氣品質劣化 <input checked="" type="checkbox"/> 例行		
揚塵狀況 (能見度)	<input checked="" type="checkbox"/> 無揚塵 (10km 外) <input type="checkbox"/> 輕微揚塵 (5~10km) <input type="checkbox"/> 中度揚塵 (1~5km) <input type="checkbox"/> 嚴重揚塵 (1km 內) <input type="checkbox"/> 非常嚴重揚塵 (500m 內)		
環保署 監測站 空氣品質 狀況描述	崙背測站監測資料：( 09 : 00 )		麥寮測站監測資料：( 09 : 00 )
	1. PM <sub>10</sub> 濃度： <u>56</u> $\mu\text{g}/\text{m}^3$ 2. PM <sub>2.5</sub> 濃度： <u>12</u> $\mu\text{g}/\text{m}^3$ 3. 風速： <u>2.8</u> m/s 4. 風向： <u>64</u>	1. PM <sub>10</sub> 濃度： <u>27</u> $\mu\text{g}/\text{m}^3$ 2. PM <sub>2.5</sub> 濃度： <u>12</u> $\mu\text{g}/\text{m}^3$ 3. 風速： <u>2.7</u> m/s 4. 風向： <u>48</u>	
巡查地點	<input type="checkbox"/> 西螺鎮溪州大橋上 <input type="checkbox"/> 二崙鄉自強大橋上 <input type="checkbox"/> 崙背鄉 64 號越堤路 <input type="checkbox"/> 麥寮鄉西濱大橋上	<input type="checkbox"/> 二崙鄉 96 號越堤路(高鐵橋旁) <input checked="" type="checkbox"/> 二崙鄉 74 號越堤路(二崙清潔隊) <input type="checkbox"/> 崙背鄉 40 號越堤路(草湖社區) <input type="checkbox"/> 麥寮鄉 10 號越堤路(出海口大沙洲)	
現地狀況 描述	<input type="checkbox"/> 無人耕種區 <input type="checkbox"/> 農耕施作區 <input checked="" type="checkbox"/> 抑制揚塵工法施作區： <input type="checkbox"/> 其它： _____ ( <input checked="" type="checkbox"/> 水覆 <input type="checkbox"/> 灘地灑水 <input checked="" type="checkbox"/> 綠覆 <input type="checkbox"/> 防風林 <input checked="" type="checkbox"/> 防塵網 <input checked="" type="checkbox"/> 培厚 <input type="checkbox"/> 疏濬)		
主要 裸露灘地	<input checked="" type="checkbox"/> 上游( <input type="checkbox"/> 北岸 <input checked="" type="checkbox"/> 河道中 <input type="checkbox"/> 南岸) / <input checked="" type="checkbox"/> 下游( <input type="checkbox"/> 北岸 <input type="checkbox"/> 河道中 <input checked="" type="checkbox"/> 南岸)		
現地氣象 資料	1、現地風速： <u>4.2</u> m/s ; 2、現地風向： <u>358</u> (degrees)		
現場 地形描述	現地風速大，木道集中北岸，南岸灘地休耕綠覆良好， 無揚塵狀況		
備註	無		

# 109 年度雲林縣濁水溪揚塵監測宣導暨揚塵污染環境洗街計畫

## 濁水溪河川揚塵現場巡查紀錄單

巡查表單編號	Ylepb-109- 017	巡查日期	109 年 08 月 07 日 星期 五
現場 照片			
			
			
			

巡查人員： 

計畫經理： 

# 109 年度雲林縣濁水溪揚塵監測宣導暨揚塵污染環境洗街計畫

## 濁水溪河川揚塵現場巡查紀錄單

巡查表單 編號	Ylep-109-016		
巡查日期	109年08月07日 星期五	巡查 人員	
巡查原因	<input type="checkbox"/> 沙塵暴 <input type="checkbox"/> 濁水溪揚塵 <input type="checkbox"/> 空氣品質劣化 <input checked="" type="checkbox"/> 例行		
揚塵狀況 (能見度)	<input checked="" type="checkbox"/> 無揚塵 (10km 外) <input type="checkbox"/> 輕微揚塵 (5-10km) <input type="checkbox"/> 中度揚塵 (1-5km) <input type="checkbox"/> 嚴重揚塵 (1km 內) <input type="checkbox"/> 非常嚴重揚塵 (500m 內)		
環保署 監測站 空氣品質 狀況描述	崙背測站監測資料：( 09 : 00 )		麥寮測站監測資料：( 09 : 00 )
	1. PM <sub>10</sub> 濃度： <u>56</u> μg/m <sup>3</sup>	2. PM <sub>2.5</sub> 濃度： <u>12</u> μg/m <sup>3</sup>	3. 風速： <u>2.8</u> m/s
	4. 風向： <u>64</u>	1. PM <sub>10</sub> 濃度： <u>27</u> μg/m <sup>3</sup>	2. PM <sub>2.5</sub> 濃度： <u>12</u> μg/m <sup>3</sup>
		3. 風速： <u>2.9</u> m/s	4. 風向： <u>4.8</u>
巡查地點	<input type="checkbox"/> 西螺鎮溪州大橋上 <input checked="" type="checkbox"/> 二崙鄉 96 號越堤路(高鐵橋旁) <input type="checkbox"/> 二崙鄉自強大橋上 <input type="checkbox"/> 二崙鄉 74 號越堤路(二崙清潔隊) <input type="checkbox"/> 崙背鄉 64 號越堤路 <input type="checkbox"/> 崙背鄉 40 號越堤路(草湖社區) <input type="checkbox"/> 麥寮鄉西濱大橋上 <input type="checkbox"/> 麥寮鄉 10 號越堤路(出海口大沙洲)		
現地狀況 描述	<input type="checkbox"/> 無人耕種區 <input type="checkbox"/> 農耕施作區 <input checked="" type="checkbox"/> 抑制揚塵工法施作區： ( <input checked="" type="checkbox"/> 水覆 <input type="checkbox"/> 灘地灑水 <input checked="" type="checkbox"/> 綠覆 <input type="checkbox"/> 防風林 <input type="checkbox"/> 防塵網 <input type="checkbox"/> 培厚 <input type="checkbox"/> 疏濬 ) <input checked="" type="checkbox"/> 其它： <u>河道整治</u>		
主要 裸露灘地	<input checked="" type="checkbox"/> 上游( <input type="checkbox"/> 北岸 <input checked="" type="checkbox"/> 河道中 <input type="checkbox"/> 南岸 ) / <input checked="" type="checkbox"/> 下游( <input type="checkbox"/> 北岸 <input checked="" type="checkbox"/> 河道中 <input type="checkbox"/> 南岸 )		
現地氣象 資料	1、現地風速： <u>4.9</u> m/s ； 2、現地風向： <u>17</u> (degrees)		
現場 地形描述	現地風速大, 近日陣雨, 河床水位上升, 河道灘地濕潤, 無揚塵狀況		
備註	無		



# 109 年度雲林縣濁水溪揚塵監測宣導暨揚塵污染環境洗街計畫

## 濁水溪河川揚塵現場巡查紀錄單

巡查表單編號	Ylep-109- 016	巡查日期	109 年 08 月 07 日 星期 五
現場 照片			
			
			
			

巡查人員： 廖勝德

計畫經理： 侯文捷