

109 年度雲林縣濁水溪揚塵監測宣導暨揚塵污染環境洗街計畫

濁水溪河川揚塵 07 月份現場巡查總表

序號	巡查表單編號	巡查日期	巡查時間	巡查地點	巡查原因	揚塵狀況
1	Ylep-109-001	1090708	10:00	二崙鄉 96 號越堤路 (高鐵橋旁)	例行	無
2	Ylep-109-002	1090708	11:00	二崙鄉自強大橋上	例行	無
3	Ylep-109-003	1090708	11:00	二崙鄉 74 號越堤路 (清潔隊)	例行	無
4	Ylep-109-004	1090708	11:00	崙背鄉 64 號越堤路	例行	無
5	Ylep-109-005	1090708	12:00	崙背鄉 40 號越堤路 (草湖社區)	例行	無
6	Ylep-109-006	1090710	09:00	二崙鄉 96 號越堤路 (高鐵橋旁)	例行	無
7	Ylep-109-007	1090710	10:00	崙背鄉 64 號越堤路	例行	無
8	Ylep-109-008	1090710	10:00	麥寮鄉西濱大橋上	例行	無
9	Ylep-109-009	1090710	11:00	麥寮鄉 10 號越堤路 (出海口大沙洲)	例行	無
10	Ylep-109-010	1090723	10:00	西螺鎮溪州大橋上	例行	無
11	Ylep-109-011	1090723	10:00	二崙鄉 96 號越堤路 (高鐵橋旁)	例行	無
12	Ylep-109-012	1090723	11:00	二崙鄉 74 號越堤路 (清潔隊)	例行	無
13	Ylep-109-013	1090723	12:00	崙背鄉 40 號越堤路 (草湖社區)	例行	無
14	Ylep-109-014	1090723	14:00	麥寮鄉西濱大橋上	例行	無
15	Ylep-109-015	1090723	15:00	麥寮鄉 10 號越堤路 (出海口大沙洲)	例行	無
總巡查數		15				

製表人員：






簡進豪

計畫經理：

侯文婕

109 年度雲林縣濁水溪揚塵監測宣導暨揚塵污染環境洗街計畫

濁水溪河川揚塵現場巡查紀錄單


巡查表單編號	Ylep-109-015	巡查日期	109 年 07 月 23 日 星期四
現場 照片			
			
			
			

巡查人員：廖勝德

計畫經理：侯文捷









109 年度雲林縣濁水溪揚塵監測宣導暨揚塵污染環境洗街計畫

濁水溪河川揚塵現場巡查紀錄單


巡查表單 編號	Ylep-109- 014		
巡查日期	109 年 07 月 23 日 星期 四	巡查 人員	
巡查原因	<input type="checkbox"/> 沙塵暴 <input type="checkbox"/> 濁水溪揚塵 <input type="checkbox"/> 空氣品質劣化 <input checked="" type="checkbox"/> 例行		
揚塵狀況 (能見度)	<input checked="" type="checkbox"/> 無揚塵 <input type="checkbox"/> 輕微揚塵 <input type="checkbox"/> 中度揚塵 <input type="checkbox"/> 嚴重揚塵 <input type="checkbox"/> 非常嚴重揚塵 <small>(10km 外) (5~10km) (1~5km) (1km 內) (500m 內)</small>		
環保署 監測站 空氣品質 狀況描述	崙背測站監測資料：(14 : 00)		麥寮測站監測資料：(14 : 00)
	1. PM ₁₀ 濃度： <u>27</u> $\mu\text{g}/\text{m}^3$	2. PM _{2.5} 濃度： <u>2</u> $\mu\text{g}/\text{m}^3$	3. 風速： <u>2.9</u> m/s
	4. 風向： <u>284</u>	1. PM ₁₀ 濃度： <u>11</u> $\mu\text{g}/\text{m}^3$	2. PM _{2.5} 濃度： <u>1</u> $\mu\text{g}/\text{m}^3$
	3. 風速： <u>3.1</u> m/s	4. 風向： <u>281</u>	
巡查地點	<input type="checkbox"/> 西螺鎮溪州大橋上 <input type="checkbox"/> 二崙鄉 96 號越堤路(高鐵橋旁) <input type="checkbox"/> 二崙鄉自強大橋上 <input type="checkbox"/> 二崙鄉 74 號越堤路(二崙清潔隊) <input type="checkbox"/> 崙背鄉 64 號越堤路 <input type="checkbox"/> 崙背鄉 40 號越堤路(草湖社區) <input checked="" type="checkbox"/> 麥寮鄉西濱大橋上 <input type="checkbox"/> 麥寮鄉 10 號越堤路(出海口大沙洲)		
現地狀況 描述	<input type="checkbox"/> 無人耕種區 <input type="checkbox"/> 農耕施作區 <input checked="" type="checkbox"/> 抑制揚塵工法施作區： <input checked="" type="checkbox"/> 其它： <u>蓄水池</u> <input checked="" type="checkbox"/> 水覆 <input checked="" type="checkbox"/> 灘地灑水 <input type="checkbox"/> 綠覆 <input type="checkbox"/> 防風林 <input type="checkbox"/> 防塵網 <input type="checkbox"/> 培厚 <input checked="" type="checkbox"/> 疏濬		
主要 裸露灘地	<input checked="" type="checkbox"/> 上游(<input type="checkbox"/> 北岸 <input checked="" type="checkbox"/> 河道中 <input type="checkbox"/> 南岸) / <input checked="" type="checkbox"/> 下游(<input checked="" type="checkbox"/> 北岸 <input type="checkbox"/> 河道中 <input type="checkbox"/> 南岸)		
現地氣象 資料	1、現地風速： <u>7.1</u> m/s ; 2、現地風向： <u>292</u> (degrees)		
現場 地形描述	現地風速大，上游水覆良好，下游北岸較乾燥，無揚塵狀況		
備註	無		

109 年度雲林縣濁水溪揚塵監測宣導暨揚塵污染環境洗街計畫

濁水溪河川揚塵現場巡查紀錄單









巡查表單編號	Ylep-109-014	巡查日期	109 年 07 月 23 日 星期四
現場 照片			
			
			
			

巡查人員： 

計畫經理： 

109 年度雲林縣濁水溪揚塵監測宣導暨揚塵污染環境洗街計畫

濁水溪河川揚塵現場巡查紀錄單

巡查表單編號	Ylep-109-013	巡查日期	109 年 07 月 23 日 星期四
現場 照片			
			
			
			

巡查人員：廖勝德

計畫經理：侯文捷

109 年度雲林縣濁水溪揚塵監測宣導暨揚塵污染環境洗街計畫

濁水溪河川揚塵現場巡查紀錄單

巡查表單編號	Ylep-109-012	巡查日期	109 年 07 月 23 日 星期四
現場 照片			
			
			
			

巡查人員：廖勝德

計畫經理：侯文婕

109 年度雲林縣濁水溪揚塵監測宣導暨揚塵污染環境洗街計畫

濁水溪河川揚塵現場巡查紀錄單


巡查表單編號	Ylep-109-011	巡查日期	109 年 07 月 23 日 星期四
現場 照片			
			
			
			

巡查人員： 廖勝德

計畫經理： 侯文婕

109 年度雲林縣濁水溪揚塵監測宣導暨揚塵污染環境洗街計畫

濁水溪河川揚塵現場巡查紀錄單

巡查表單編號	Ylep-109- 010		
巡查日期	109 年 07 月 23 日 星期 四	巡查人員	
巡查原因	<input type="checkbox"/> 沙塵暴 <input type="checkbox"/> 濁水溪揚塵 <input type="checkbox"/> 空氣品質劣化 <input checked="" type="checkbox"/> 例行		
揚塵狀況 (能見度)	<input checked="" type="checkbox"/> 無揚塵 (10km 外) <input type="checkbox"/> 輕微揚塵 (5-10km) <input type="checkbox"/> 中度揚塵 (1-5km) <input type="checkbox"/> 嚴重揚塵 (1km 內) <input type="checkbox"/> 非常嚴重揚塵 (500m 內)		
環保署 監測站 空氣品質 狀況描述	崙背測站監測資料：(10 : 00)		麥寮測站監測資料：(10 : 00)
	1. PM ₁₀ 濃度： <u>27</u> $\mu\text{g}/\text{m}^3$	2. PM _{2.5} 濃度： <u>12</u> $\mu\text{g}/\text{m}^3$	3. 風速： <u>1.3</u> m/s
	4. 風向： <u>279</u>	1. PM ₁₀ 濃度： <u>28</u> $\mu\text{g}/\text{m}^3$	2. PM _{2.5} 濃度： <u>14</u> $\mu\text{g}/\text{m}^3$
	3. 風速： <u>1.5</u> m/s	4. 風向： <u>320</u>	
巡查地點	<input checked="" type="checkbox"/> 西螺鎮溪州大橋上 <input type="checkbox"/> 二崙鄉 96 號越堤路(高鐵橋旁) <input type="checkbox"/> 二崙鄉自強大橋上 <input type="checkbox"/> 二崙鄉 74 號越堤路(二崙清潔隊) <input type="checkbox"/> 崙背鄉 64 號越堤路 <input type="checkbox"/> 崙背鄉 40 號越堤路(草湖社區) <input type="checkbox"/> 麥寮鄉西濱大橋上 <input type="checkbox"/> 麥寮鄉 10 號越堤路(出海口大沙洲)		
現地狀況描述	<input type="checkbox"/> 無人耕種區 <input type="checkbox"/> 農耕施作區 <input checked="" type="checkbox"/> 抑制揚塵工法施作區： <input type="checkbox"/> 其它： _____ <input checked="" type="checkbox"/> 水覆 <input type="checkbox"/> 灘地灑水 <input checked="" type="checkbox"/> 綠覆 <input type="checkbox"/> 防風林 <input type="checkbox"/> 防塵網 <input type="checkbox"/> 培厚 <input type="checkbox"/> 疏濬		
主要裸露灘地	<input checked="" type="checkbox"/> 上游(<input type="checkbox"/> 北岸 <input checked="" type="checkbox"/> 河道中 <input type="checkbox"/> 南岸) / <input checked="" type="checkbox"/> 下游(<input type="checkbox"/> 北岸 <input checked="" type="checkbox"/> 河道中 <input type="checkbox"/> 南岸)		
現地氣象資料	1、現地風速： <u>2.8</u> m/s ; 2、現地風向： <u>262</u> (degrees)		
現場地形描述	現地風速小, 水位高, 河道上下游灘地濕潤, 灘地植生約七成, 無揚塵現象		
備註	無		

109 年度雲林縣濁水溪揚塵監測宣導暨揚塵污染環境洗街計畫

濁水溪河川揚塵現場巡查紀錄單

巡查表單編號	Ylep-109-010	巡查日期	109 年 07 月 23 日 星期四
現場 照片			
			
			
			

巡查人員： 廖勝德

計畫經理： 侯文婕









109 年度雲林縣濁水溪揚塵監測宣導暨揚塵污染環境洗街計畫

濁水溪河川揚塵現場巡查紀錄單

巡查表單編號	Ylep-109- 009		
巡查日期	109年07月10日 星期 五	巡查人員	簡進豪
巡查原因	<input type="checkbox"/> 沙塵暴 <input type="checkbox"/> 濁水溪揚塵 <input type="checkbox"/> 空氣品質劣化 <input checked="" type="checkbox"/> 例行		
揚塵狀況 (能見度)	<input checked="" type="checkbox"/> 無揚塵 (10km 外) <input type="checkbox"/> 輕微揚塵 (5-10km) <input type="checkbox"/> 中度揚塵 (1-5km) <input type="checkbox"/> 嚴重揚塵 (1km 內) <input type="checkbox"/> 非常嚴重揚塵 (500m 內)		
環保署 監測站 空氣品質 狀況描述	崙背測站監測資料：(11 : 00)		麥寮測站監測資料：(11 : 00)
	1. PM ₁₀ 濃度： <u>18</u> $\mu\text{g}/\text{m}^3$	2. PM _{2.5} 濃度： <u>3</u> $\mu\text{g}/\text{m}^3$	3. 風速： <u>有效數據不足</u> m/s
	4. 風向： <u>有效數據不足</u>	1. PM ₁₀ 濃度： <u>10</u> $\mu\text{g}/\text{m}^3$	2. PM _{2.5} 濃度： <u>4</u> $\mu\text{g}/\text{m}^3$
	3. 風速： <u>有效數據不足</u> m/s	4. 風向： <u>225</u>	
巡查地點	<input type="checkbox"/> 西螺鎮溪州大橋上 <input type="checkbox"/> 二崙鄉 96 號越堤路(高鐵橋旁) <input type="checkbox"/> 二崙鄉自強大橋上 <input type="checkbox"/> 二崙鄉 74 號越堤路(二崙清潔隊) <input type="checkbox"/> 崙背鄉 64 號越堤路 <input type="checkbox"/> 崙背鄉 40 號越堤路(草湖社區) <input type="checkbox"/> 麥寮鄉西濱大橋上 <input checked="" type="checkbox"/> 麥寮鄉 10 號越堤路(出海口大沙洲)		
現地狀況描述	<input type="checkbox"/> 無人耕種區 <input type="checkbox"/> 農耕施作區 <input checked="" type="checkbox"/> 抑制揚塵工法施作區： <input type="checkbox"/> 其它： <u> </u> <input checked="" type="checkbox"/> 水覆 <input checked="" type="checkbox"/> 灘地灑水 <input checked="" type="checkbox"/> 綠覆 <input type="checkbox"/> 防風林 <input checked="" type="checkbox"/> 防塵網 <input checked="" type="checkbox"/> 培厚		
主要裸露灘地	<input checked="" type="checkbox"/> 上游(<input type="checkbox"/> 北岸 <input checked="" type="checkbox"/> 河道中 <input type="checkbox"/> 南岸) / <input checked="" type="checkbox"/> 下游(<input type="checkbox"/> 北岸 <input type="checkbox"/> 河道中 <input checked="" type="checkbox"/> 南岸)		
現地氣象資料	1、現地風速： <u>3.8</u> m/s ; 2、現地風向： <u>187</u> (degrees)		
現場地形描述	現地風速小，出海口南岸大沙洲尚濕潤，無揚塵現象，15 分鐘後灘地灑水進行中		
備註	無		

109 年度雲林縣濁水溪揚塵監測宣導暨揚塵污染環境洗街計畫

濁水溪河川揚塵現場巡查紀錄單









巡查表單編號	Ylep-109-009	巡查日期	109 年 07 月 10 日 星期五
現場 照片			
			
			
			

巡查人員：簡進豪

計畫經理：侯文婕

109 年度雲林縣濁水溪揚塵監測宣導暨揚塵污染環境洗街計畫

濁水溪河川揚塵現場巡查紀錄單

巡查表單編號	Ylep-109-008	巡查日期	109 年 07 月 10 日 星期五
現場 照片			
			
			
			

巡查人員：簡進豪

計畫經理：侯文婕









109 年度雲林縣濁水溪揚塵監測宣導暨揚塵污染環境洗街計畫

濁水溪河川揚塵現場巡查紀錄單

巡查表單編號	Ylep-109-007		
巡查日期	109 年 07 月 10 日 星期 五	巡查人員	簡進豪
巡查原因	<input type="checkbox"/> 沙塵暴 <input type="checkbox"/> 濁水溪揚塵 <input type="checkbox"/> 空氣品質劣化 <input checked="" type="checkbox"/> 例行		
揚塵狀況 (能見度)	<input checked="" type="checkbox"/> 無揚塵 (10km 外) <input type="checkbox"/> 輕微揚塵 (5-10km) <input type="checkbox"/> 中度揚塵 (1-5km) <input type="checkbox"/> 嚴重揚塵 (1km 內) <input type="checkbox"/> 非常嚴重揚塵 (500m 內)		
環保署 監測站 空氣品質 狀況描述	崙背測站監測資料：(10 : 00)		麥寮測站監測資料：(10 : 00)
	1. PM ₁₀ 濃度： <u>23</u> $\mu\text{g}/\text{m}^3$ 2. PM _{2.5} 濃度： <u>6</u> $\mu\text{g}/\text{m}^3$ 3. 風速： <u>有效數據不足</u> m/s 4. 風向： <u>有效數據不足</u>		1. PM ₁₀ 濃度： <u>有效數據不足</u> $\mu\text{g}/\text{m}^3$ 2. PM _{2.5} 濃度： <u>有效數據不足</u> $\mu\text{g}/\text{m}^3$ 3. 風速： <u>有效數據不足</u> m/s 4. 風向： <u>有效數據不足</u>
巡查地點	<input type="checkbox"/> 西螺鎮溪州大橋上 <input type="checkbox"/> 二崙鄉自強大橋上 <input checked="" type="checkbox"/> 崙背鄉 64 號越堤路 <input type="checkbox"/> 麥寮鄉西濱大橋上		<input type="checkbox"/> 二崙鄉 96 號越堤路(高鐵橋旁) <input type="checkbox"/> 二崙鄉 74 號越堤路(二崙清潔隊) <input type="checkbox"/> 崙背鄉 40 號越堤路(草湖社區) <input type="checkbox"/> 麥寮鄉 10 號越堤路(出海口大沙洲)
現地狀況描述	<input type="checkbox"/> 無人耕種區 <input checked="" type="checkbox"/> 抑制揚塵工法施作區： <input type="checkbox"/> 水覆 <input checked="" type="checkbox"/> 灘地灑水 <input checked="" type="checkbox"/> 綠覆 <input type="checkbox"/> 防風林 <input type="checkbox"/> 防塵網 <input checked="" type="checkbox"/> 培厚		<input type="checkbox"/> 農耕施作區 <input type="checkbox"/> 其它：_____
主要裸露灘地	<input checked="" type="checkbox"/> 上游(<input type="checkbox"/> 北岸 <input checked="" type="checkbox"/> 河道中 <input type="checkbox"/> 南岸) / <input checked="" type="checkbox"/> 下游(<input type="checkbox"/> 北岸 <input type="checkbox"/> 河道中 <input checked="" type="checkbox"/> 南岸)		
現地氣象資料	1、現地風速： <u>3.1</u> m/s ; 2、現地風向： <u>201</u> (degrees)		
現場地形描述	現地風速小，河道中南岸灘地偏乾燥，無揚塵現象		
備註	無		

109 年度雲林縣濁水溪揚塵監測宣導暨揚塵污染環境洗街計畫

濁水溪河川揚塵現場巡查紀錄單


巡查表單編號	Ylep-109-007	巡查日期	109 年 07 月 10 日 星期五
現場 照片			
			
			
			

巡查人員： 簡進豪

計畫經理： 侯文婕









109 年度雲林縣濁水溪揚塵監測宣導暨揚塵污染環境洗街計畫

濁水溪河川揚塵現場巡查紀錄單

巡查表單編號	Ylep-109- 006		
巡查日期	109 年 07 月 10 日 星期 五	巡查人員	
巡查原因	<input type="checkbox"/> 沙塵暴 <input type="checkbox"/> 濁水溪揚塵 <input type="checkbox"/> 空氣品質劣化 <input checked="" type="checkbox"/> 例行		
揚塵狀況 (能見度)	<input checked="" type="checkbox"/> 無揚塵 (10km 外) <input type="checkbox"/> 輕微揚塵 (5-10km) <input type="checkbox"/> 中度揚塵 (1-5km) <input type="checkbox"/> 嚴重揚塵 (1km 內) <input type="checkbox"/> 非常嚴重揚塵 (500m 內)		
環保署 監測站 空氣品質 狀況描述	崙背測站監測資料：(09 : 00)		麥寮測站監測資料：(09 : 00)
	1. PM ₁₀ 濃度： <u>25</u> μg/m ³	2. PM _{2.5} 濃度： <u>8</u> μg/m ³	3. 風速： <u>3.4</u> m/s
	4. 風向： <u>192</u>	1. PM ₁₀ 濃度： <u>35</u> μg/m ³	2. PM _{2.5} 濃度： <u>7</u> μg/m ³
		3. 風速： <u>3.7</u> m/s	4. 風向： <u>191</u>
巡查地點	<input type="checkbox"/> 西螺鎮溪州大橋上 <input checked="" type="checkbox"/> 二崙鄉 96 號越堤路(高鐵橋旁) <input type="checkbox"/> 二崙鄉自強大橋上 <input type="checkbox"/> 二崙鄉 74 號越堤路(二崙清潔隊) <input type="checkbox"/> 崙背鄉 64 號越堤路 <input type="checkbox"/> 崙背鄉 40 號越堤路(草湖社區) <input type="checkbox"/> 麥寮鄉西濱大橋上 <input type="checkbox"/> 麥寮鄉 10 號越堤路(出海口大沙洲)		
現地狀況描述	<input type="checkbox"/> 無人耕種區 <input type="checkbox"/> 農耕施作區 <input checked="" type="checkbox"/> 抑制揚塵工法施作區： (<input checked="" type="checkbox"/> 水覆 <input type="checkbox"/> 灘地灑水 <input checked="" type="checkbox"/> 綠覆 <input type="checkbox"/> 防風林 <input type="checkbox"/> 防塵網 <input checked="" type="checkbox"/> 培厚) <input checked="" type="checkbox"/> 其它： <u>河道整治</u>		
主要裸露灘地	<input checked="" type="checkbox"/> 上游(<input type="checkbox"/> 北岸 <input checked="" type="checkbox"/> 河道中 <input type="checkbox"/> 南岸) / <input checked="" type="checkbox"/> 下游(<input type="checkbox"/> 北岸 <input checked="" type="checkbox"/> 河道中 <input type="checkbox"/> 南岸)		
現地氣象資料	1、現地風速： <u>5.1</u> m/s ; 2、現地風向： <u>184</u> (degrees)		
現場地形描述	<u>現地風速大，河道中裸露灘地尚濕潤，無揚塵現象</u>		
備註	<u>無</u>		

109 年度雲林縣濁水溪揚塵監測宣導暨揚塵污染環境洗街計畫

濁水溪河川揚塵現場巡查紀錄單

巡查表單編號	Ylep-109-006	巡查日期	109 年 07 月 10 日 星期五
現場 照片			
			
			
			

巡查人員：簡進豪

計畫經理：侯文婕

109 年度雲林縣濁水溪揚塵監測宣導暨揚塵污染環境洗街計畫

濁水溪河川揚塵現場巡查紀錄單

巡查表單編號	Ylep-109- 005		
巡查日期	109 年 07 月 08 日 星期三	巡查人員	簡進豪
巡查原因	<input type="checkbox"/> 沙塵暴 <input type="checkbox"/> 濁水溪揚塵 <input type="checkbox"/> 空氣品質劣化 <input checked="" type="checkbox"/> 例行		
揚塵狀況 (能見度)	<input checked="" type="checkbox"/> 無揚塵 (10km 外) <input type="checkbox"/> 輕微揚塵 (5-10km) <input type="checkbox"/> 中度揚塵 (1-5km) <input type="checkbox"/> 嚴重揚塵 (1km 內) <input type="checkbox"/> 非常嚴重揚塵 (500m 內)		
環保署 監測站 空氣品質 狀況描述	崙背測站監測資料：(12 : 00)		麥寮測站監測資料：(12 : 00)
	1. PM ₁₀ 濃度： <u>15</u> $\mu\text{g}/\text{m}^3$	2. PM _{2.5} 濃度： <u>1</u> $\mu\text{g}/\text{m}^3$	3. 風速： <u>2.9</u> m/s
	4. 風向： <u>221</u>	1. PM ₁₀ 濃度： <u>6</u> $\mu\text{g}/\text{m}^3$	2. PM _{2.5} 濃度： <u>1</u> $\mu\text{g}/\text{m}^3$
		3. 風速： <u>4.4</u> m/s	4. 風向： <u>238</u>
巡查地點	<input type="checkbox"/> 西螺鎮溪州大橋上 <input type="checkbox"/> 二崙鄉 96 號越堤路(高鐵橋旁) <input type="checkbox"/> 二崙鄉自強大橋上 <input type="checkbox"/> 二崙鄉 74 號越堤路(二崙清潔隊) <input type="checkbox"/> 崙背鄉 64 號越堤路 <input checked="" type="checkbox"/> 崙背鄉 40 號越堤路(草湖社區) <input type="checkbox"/> 麥寮鄉西濱大橋上 <input type="checkbox"/> 麥寮鄉 10 號越堤路(出海口大沙洲)		
現地狀況描述	<input type="checkbox"/> 無人耕種區 <input type="checkbox"/> 農耕施作區 <input checked="" type="checkbox"/> 抑制揚塵工法施作區： <input checked="" type="checkbox"/> 其它： <u>疏濬</u> <input checked="" type="checkbox"/> 水覆 <input checked="" type="checkbox"/> 灘地灑水 <input checked="" type="checkbox"/> 綠覆 <input checked="" type="checkbox"/> 防風林 <input checked="" type="checkbox"/> 防塵網 <input checked="" type="checkbox"/> 培厚		
主要裸露灘地	<input checked="" type="checkbox"/> 上游(<input type="checkbox"/> 北岸 <input checked="" type="checkbox"/> 河道中 <input checked="" type="checkbox"/> 南岸) / <input checked="" type="checkbox"/> 下游(<input type="checkbox"/> 北岸 <input checked="" type="checkbox"/> 河道中 <input checked="" type="checkbox"/> 南岸)		
現地氣象資料	1、現地風速： <u>3.2</u> m/s ; 2、現地風向： <u>235</u> (degrees)		
現場地形描述	現地風速小，南岸灘地綠覆良好，河道中灘地較乾燥，無揚塵狀況		
備註	無		

109 年度雲林縣濁水溪揚塵監測宣導暨揚塵污染環境洗街計畫

濁水溪河川揚塵現場巡查紀錄單

巡查表單編號	Ylep-109-005	巡查日期	109 年 07 月 08 日 星期三
現場 照片			
			
			
			

巡查人員：簡進豪

計畫經理：侯文婕









109 年度雲林縣濁水溪揚塵監測宣導暨揚塵污染環境洗街計畫

濁水溪河川揚塵現場巡查紀錄單

巡查表單編號	Ylep-109- 004		
巡查日期	109 年 07 月 08 日 星期三	巡查人員	簡進豪
巡查原因	<input type="checkbox"/> 沙塵暴 <input type="checkbox"/> 濁水溪揚塵 <input type="checkbox"/> 空氣品質劣化 <input checked="" type="checkbox"/> 例行		
揚塵狀況 (能見度)	<input checked="" type="checkbox"/> 無揚塵 (10km 外) <input type="checkbox"/> 輕微揚塵 (5-10km) <input type="checkbox"/> 中度揚塵 (1-5km) <input type="checkbox"/> 嚴重揚塵 (1km 內) <input type="checkbox"/> 非常嚴重揚塵 (500m 內)		
環保署 監測站 空氣品質 狀況描述	崙背測站監測資料：(11 : 00)		麥寮測站監測資料：(11 : 00)
	1. PM ₁₀ 濃度： <u>14</u> $\mu\text{g}/\text{m}^3$	2. PM _{2.5} 濃度： <u>2</u> $\mu\text{g}/\text{m}^3$	3. 風速： <u>2.8</u> m/s
	4. 風向： <u>213</u>	1. PM ₁₀ 濃度： <u>9</u> $\mu\text{g}/\text{m}^3$	2. PM _{2.5} 濃度： <u>1</u> $\mu\text{g}/\text{m}^3$
	3. 風速： <u>4</u> m/s	4. 風向： <u>211</u>	
巡查地點	<input type="checkbox"/> 西螺鎮溪州大橋上 <input type="checkbox"/> 二崙鄉 96 號越堤路(高鐵橋旁) <input type="checkbox"/> 二崙鄉自強大橋上 <input type="checkbox"/> 二崙鄉 74 號越堤路(二崙清潔隊) <input checked="" type="checkbox"/> 崙背鄉 64 號越堤路 <input type="checkbox"/> 崙背鄉 40 號越堤路(草湖社區) <input type="checkbox"/> 麥寮鄉西濱大橋上 <input type="checkbox"/> 麥寮鄉 10 號越堤路(出海口大沙洲)		
現地狀況描述	<input type="checkbox"/> 無人耕種區 <input type="checkbox"/> 農耕施作區 <input checked="" type="checkbox"/> 抑制揚塵工法施作區： <input checked="" type="checkbox"/> 其它： <u>疏濬</u> <input type="checkbox"/> 水覆 <input checked="" type="checkbox"/> 灘地灑水 <input checked="" type="checkbox"/> 綠覆 <input type="checkbox"/> 防風林 <input type="checkbox"/> 防塵網 <input checked="" type="checkbox"/> 培厚		
主要裸露灘地	<input checked="" type="checkbox"/> 上游(<input type="checkbox"/> 北岸 <input checked="" type="checkbox"/> 河道中 <input type="checkbox"/> 南岸) / <input checked="" type="checkbox"/> 下游(<input type="checkbox"/> 北岸 <input type="checkbox"/> 河道中 <input checked="" type="checkbox"/> 南岸)		
現地氣象資料	1、現地風速： <u>3.7</u> m/s ; 2、現地風向： <u>253</u> (degrees)		
現場地形描述	現地風速小，河道中灘地及下游南岸灘地較乾燥 無揚塵狀況		
備註	無		

109 年度雲林縣濁水溪揚塵監測宣導暨揚塵污染環境洗街計畫

濁水溪河川揚塵現場巡查紀錄單

巡查表單編號	Ylep-109-004	巡查日期	109 年 07 月 08 日 星期三
現場 照片			
			
			
			

巡查人員： 簡進豪

計畫經理： 侯文捷









109 年度雲林縣濁水溪揚塵監測宣導暨揚塵污染環境洗街計畫

濁水溪河川揚塵現場巡查紀錄單


巡查表單編號	Ylep-109- 003		
巡查日期	109 年 07 月 08 日 星期三	巡查人員	簡進豪
巡查原因	<input type="checkbox"/> 沙塵暴 <input type="checkbox"/> 濁水溪揚塵 <input type="checkbox"/> 空氣品質劣化 <input checked="" type="checkbox"/> 例行		
揚塵狀況 (能見度)	<input checked="" type="checkbox"/> 無揚塵 (10km 外) <input type="checkbox"/> 輕微揚塵 (5~10km) <input type="checkbox"/> 中度揚塵 (1~5km) <input type="checkbox"/> 嚴重揚塵 (1km 內) <input type="checkbox"/> 非常嚴重揚塵 (500m 內)		
環保署 監測站 空氣品質 狀況描述	崙背測站監測資料：(11 : 00)		麥寮測站監測資料：(11 : 00)
	1. PM ₁₀ 濃度： <u>14</u> μg/m ³ 2. PM _{2.5} 濃度： <u>2</u> μg/m ³ 3. 風速： <u>2.8</u> m/s 4. 風向： <u>213</u>		1. PM ₁₀ 濃度： <u>9</u> μg/m ³ 2. PM _{2.5} 濃度： <u>1</u> μg/m ³ 3. 風速： <u>4</u> m/s 4. 風向： <u>211</u>
巡查地點	<input type="checkbox"/> 西螺鎮溪州大橋上 <input type="checkbox"/> 二崙鄉 96 號越堤路(高鐵橋旁) <input type="checkbox"/> 二崙鄉自強大橋上 <input checked="" type="checkbox"/> 二崙鄉 74 號越堤路(二崙清潔隊) <input type="checkbox"/> 崙背鄉 64 號越堤路 <input type="checkbox"/> 崙背鄉 40 號越堤路(草湖社區) <input type="checkbox"/> 麥寮鄉西濱大橋上 <input type="checkbox"/> 麥寮鄉 10 號越堤路(出海口大沙洲)		
現地狀況描述	<input type="checkbox"/> 無人耕種區 <input type="checkbox"/> 農耕施作區 <input checked="" type="checkbox"/> 抑制揚塵工法施作區： <input checked="" type="checkbox"/> 其它： <u>疏濬</u> <input checked="" type="checkbox"/> 水覆 <input checked="" type="checkbox"/> 灘地灑水 <input checked="" type="checkbox"/> 綠覆 <input type="checkbox"/> 防風林 <input checked="" type="checkbox"/> 防塵網 <input checked="" type="checkbox"/> 培厚		
主要裸露灘地	<input checked="" type="checkbox"/> 上游(<input type="checkbox"/> 北岸 <input checked="" type="checkbox"/> 河道中 <input checked="" type="checkbox"/> 南岸) / <input checked="" type="checkbox"/> 下游(<input type="checkbox"/> 北岸 <input checked="" type="checkbox"/> 河道中 <input checked="" type="checkbox"/> 南岸)		
現地氣象資料	1、現地風速： <u>5.1</u> m/s ; 2、現地風向： <u>239</u> (degrees)		
現場地形描述	現地風速大, 上游靠電塔處之裸露灘地及下游南岸灘地較為乾燥, 無揚塵狀況		
備註	無		

109 年度雲林縣濁水溪揚塵監測宣導暨揚塵污染環境洗街計畫

濁水溪河川揚塵現場巡查紀錄單









巡查表單編號	Ylep-109-003	巡查日期	109 年 07 月 08 日 星期三
現場 照片			
			
			
			


巡查人員： 

計畫經理： 

109 年度雲林縣濁水溪揚塵監測宣導暨揚塵污染環境洗街計畫

濁水溪河川揚塵現場巡查紀錄單









巡查表單編號	Ylep-109-002	巡查日期	109 年 07 月 08 日 星期三
現場 照片			
			
			
			

巡查人員： 

計畫經理： 

109 年度雲林縣濁水溪揚塵監測宣導暨揚塵污染環境洗街計畫

濁水溪河川揚塵現場巡查紀錄單

巡查表單編號	Ylep-109-001	巡查日期	109 年 07 月 08 日 星期三
現場 照片			
			
			
			

巡查人員：簡進豪

計畫經理：侯文婕