









110 年度雲林縣濁水溪河川揚塵監測宣導暨環境清理計畫

濁水溪河川揚塵村里現場巡守紀錄單

巡守表單編號	110-09-01		
巡守日期	110 年 09 月 06 日 星期一	巡守人員	李春生
揚塵狀況 (能見度)	<input checked="" type="checkbox"/> 無揚塵 <input type="checkbox"/> 輕微揚塵 <input type="checkbox"/> 中度揚塵 <input type="checkbox"/> 嚴重揚塵 <input type="checkbox"/> 非常嚴重揚塵		
巡守地點	<input checked="" type="checkbox"/> 西螺鎮 104 號越堤路(高鐵橋上游)	<input type="checkbox"/> 西螺鎮 100 號越堤路(高鐵橋下游)	
	<input type="checkbox"/> 二崙鄉 88 號越堤路(自強大橋上游)	<input type="checkbox"/> 二崙鄉 84 號越堤路(自強大橋下游)	
	<input type="checkbox"/> 崙背鄉 58 號越堤路(草湖社區)	<input type="checkbox"/> 崙背鄉 54 號越堤路(草湖社區)	
	<input type="checkbox"/> 麥寮鄉 16 號越堤路(西濱大橋上游)	<input type="checkbox"/> 麥寮鄉 08 號越堤路(西濱大橋下游)	
現場描述	現場體感風速小，天氣晴朗，無人種植區綠覆良好，目測無揚塵發生。		
現場照片			
			
備註			





110 年度雲林縣濁水溪河川揚塵監測宣導暨環境清理計畫

濁水溪河川揚塵村里現場巡守紀錄單

巡守表單編號	110-09-02		
巡守日期	110 年 09 月 06 日 星期一	巡守人員	李春生
揚塵狀況 (能見度)	<input checked="" type="checkbox"/> 無揚塵 <input type="checkbox"/> 輕微揚塵 <input type="checkbox"/> 中度揚塵 <input type="checkbox"/> 嚴重揚塵 <input type="checkbox"/> 非常嚴重揚塵		
巡守地點	<input type="checkbox"/> 西螺鎮 104 號越堤路(高鐵橋上游)	<input checked="" type="checkbox"/> 西螺鎮 100 號越堤路(高鐵橋下游)	
	<input type="checkbox"/> 二崙鄉 88 號越堤路(自強大橋上游)	<input type="checkbox"/> 二崙鄉 84 號越堤路(自強大橋下游)	
	<input type="checkbox"/> 崙背鄉 58 號越堤路(草湖社區)	<input type="checkbox"/> 崙背鄉 54 號越堤路(草湖社區)	
	<input type="checkbox"/> 麥寮鄉 16 號越堤路(西濱大橋上游)	<input type="checkbox"/> 麥寮鄉 08 號越堤路(西濱大橋下游)	
現場描述	農耕種植區狀況良好，河道水位正常，目測無揚塵發生。		
現場照片	 <p>2021.09.06</p>		 <p>2021.09.06</p>
	 <p>2021.09.06</p>		 <p>2021.09.06</p>
	備註		





110 年度雲林縣濁水溪河川揚塵監測宣導暨環境清理計畫

濁水溪河川揚塵村里現場巡守紀錄單

巡守表單編號	110-09-03		
巡守日期	110 年 09 月 06 日 星期一	巡守人員	李清波
揚塵狀況 (能見度)	<input checked="" type="checkbox"/> 無揚塵 <input type="checkbox"/> 輕微揚塵 <input type="checkbox"/> 中度揚塵 <input type="checkbox"/> 嚴重揚塵 <input type="checkbox"/> 非常嚴重揚塵		
巡守地點	<input type="checkbox"/> 西螺鎮 104 號越堤路(高鐵橋上游)	<input type="checkbox"/> 西螺鎮 100 號越堤路(高鐵橋下游)	
	<input checked="" type="checkbox"/> 二崙鄉 88 號越堤路(自強大橋上游)	<input type="checkbox"/> 二崙鄉 84 號越堤路(自強大橋下游)	
	<input type="checkbox"/> 崙背鄉 58 號越堤路(草湖社區)	<input type="checkbox"/> 崙背鄉 54 號越堤路(草湖社區)	
	<input type="checkbox"/> 麥寮鄉 16 號越堤路(西濱大橋上游)	<input type="checkbox"/> 麥寮鄉 08 號越堤路(西濱大橋下游)	
現場描述	農耕種植區狀況良好，體感風速小，目視無揚塵發生。		
現場照片 k			
			
	備註		





110 年度雲林縣濁水溪河川揚塵監測宣導暨環境清理計畫

濁水溪河川揚塵村里現場巡守紀錄單

巡守表單編號	110-09-04			
巡守日期	110 年 09 月 06 日 星期一	巡守人員	李清波	
揚塵狀況 (能見度)	<input checked="" type="checkbox"/> 無揚塵 <input type="checkbox"/> 輕微揚塵 <input type="checkbox"/> 中度揚塵 <input type="checkbox"/> 嚴重揚塵 <input type="checkbox"/> 非常嚴重揚塵			
巡守地點	<input type="checkbox"/> 西螺鎮 104 號越堤路(高鐵橋上游)	<input type="checkbox"/> 西螺鎮 100 號越堤路(高鐵橋下游)		
	<input type="checkbox"/> 二崙鄉 88 號越堤路(自強大橋上游)	<input checked="" type="checkbox"/> 二崙鄉 84 號越堤路(自強大橋下游)		
	<input type="checkbox"/> 崙背鄉 58 號越堤路(草湖社區)	<input type="checkbox"/> 崙背鄉 54 號越堤路(草湖社區)		
	<input type="checkbox"/> 麥寮鄉 16 號越堤路(西濱大橋上游)	<input type="checkbox"/> 麥寮鄉 08 號越堤路(西濱大橋下游)		
現場描述	農耕種植區狀況良好，體感風速小，目視無揚塵發生。			
現場照片				
				
備註				





110 年度雲林縣濁水溪河川揚塵監測宣導暨環境清理計畫

濁水溪河川揚塵村里現場巡守紀錄單

巡守表單編號	110-09-05		
巡守日期	110 年 09 月 06 日 星期一	巡守人員	蔡榮文
揚塵狀況 (能見度)	<input checked="" type="checkbox"/> 無揚塵 <input type="checkbox"/> 輕微揚塵 <input type="checkbox"/> 中度揚塵 <input type="checkbox"/> 嚴重揚塵 <input type="checkbox"/> 非常嚴重揚塵		
巡守地點	<input type="checkbox"/> 西螺鎮 104 號越堤路(高鐵橋上游)	<input type="checkbox"/> 西螺鎮 100 號越堤路(高鐵橋下游)	
	<input type="checkbox"/> 二崙鄉 88 號越堤路(自強大橋上游)	<input type="checkbox"/> 二崙鄉 84 號越堤路(自強大橋下游)	
	<input checked="" type="checkbox"/> 崙背鄉 58 號越堤路(草湖社區)	<input type="checkbox"/> 崙背鄉 54 號越堤路(草湖社區)	
	<input type="checkbox"/> 麥寮鄉 16 號越堤路(西濱大橋上游)	<input type="checkbox"/> 麥寮鄉 08 號越堤路(西濱大橋下游)	
現場描述	現場揚塵抑制工法狀況良好，無人耕種區綠覆良好，農業耕種區狀況良好，看起來沒有揚塵。		
現場照片			
			
備註			





110 年度雲林縣濁水溪河川揚塵監測宣導暨環境清理計畫

濁水溪河川揚塵村里現場巡守紀錄單

巡守表單編號	110-09-06		
巡守日期	110 年 09 月 06 日 星期一	巡守人員	蔡英文
揚塵狀況 (能見度)	<input checked="" type="checkbox"/> 無揚塵 <input type="checkbox"/> 輕微揚塵 <input type="checkbox"/> 中度揚塵 <input type="checkbox"/> 嚴重揚塵 <input type="checkbox"/> 非常嚴重揚塵		
巡守地點	<input type="checkbox"/> 西螺鎮 104 號越堤路(高鐵橋上游)	<input type="checkbox"/> 西螺鎮 100 號越堤路(高鐵橋下游)	
	<input type="checkbox"/> 二崙鄉 88 號越堤路(自強大橋上游)	<input type="checkbox"/> 二崙鄉 84 號越堤路(自強大橋下游)	
	<input type="checkbox"/> 崙背鄉 58 號越堤路(草湖社區)	<input checked="" type="checkbox"/> 崙背鄉 54 號越堤路(草湖社區)	
	<input type="checkbox"/> 麥寮鄉 16 號越堤路(西濱大橋上游)	<input type="checkbox"/> 麥寮鄉 08 號越堤路(西濱大橋下游)	
現場描述	無人耕種區綠覆良好，農業耕種區狀況良好，看起來沒有揚塵。		
現場照片			
			
備註			





110 年度雲林縣濁水溪河川揚塵監測宣導暨環境清理計畫

濁水溪河川揚塵村里現場巡守紀錄單

巡守表單編號	110-09-07		
巡守日期	110 年 09 月 06 日 星期一	巡守人員	許再發
揚塵狀況 (能見度)	<input checked="" type="checkbox"/> 無揚塵 <input type="checkbox"/> 輕微揚塵 <input type="checkbox"/> 中度揚塵 <input type="checkbox"/> 嚴重揚塵 <input type="checkbox"/> 非常嚴重揚塵		
巡守地點	<input type="checkbox"/> 西螺鎮 104 號越堤路(高鐵橋上游)	<input type="checkbox"/> 西螺鎮 100 號越堤路(高鐵橋下游)	
	<input type="checkbox"/> 二崙鄉 88 號越堤路(自強大橋上游)	<input type="checkbox"/> 二崙鄉 84 號越堤路(自強大橋下游)	
	<input type="checkbox"/> 崙背鄉 58 號越堤路(草湖社區)	<input type="checkbox"/> 崙背鄉 54 號越堤路(草湖社區)	
	<input checked="" type="checkbox"/> 麥寮鄉 16 號越堤路(西濱大橋上游)	<input type="checkbox"/> 麥寮鄉 08 號越堤路(西濱大橋下游)	
現場描述	現場道路積水未退散，無人耕種區綠覆良好，河道水位正常，目測無揚塵發生。		
現場照片			
			
備註			





110 年度雲林縣濁水溪河川揚塵監測宣導暨環境清理計畫

濁水溪河川揚塵村里現場巡守紀錄單

巡守表單編號	110-09-08		
巡守日期	110 年 09 月 06 日 星期一	巡守人員	許再發
揚塵狀況 (能見度)	<input checked="" type="checkbox"/> 無揚塵 <input type="checkbox"/> 輕微揚塵 <input type="checkbox"/> 中度揚塵 <input type="checkbox"/> 嚴重揚塵 <input type="checkbox"/> 非常嚴重揚塵		
巡守地點	<input type="checkbox"/> 西螺鎮 104 號越堤路(高鐵橋上游)	<input type="checkbox"/> 西螺鎮 100 號越堤路(高鐵橋下游)	
	<input type="checkbox"/> 二崙鄉 88 號越堤路(自強大橋上游)	<input type="checkbox"/> 二崙鄉 84 號越堤路(自強大橋下游)	
	<input type="checkbox"/> 崙背鄉 58 號越堤路(草湖社區)	<input type="checkbox"/> 崙背鄉 54 號越堤路(草湖社區)	
	<input type="checkbox"/> 麥寮鄉 16 號越堤路(西濱大橋上游)	<input checked="" type="checkbox"/> 麥寮鄉 08 號越堤路(西濱大橋下游)	
現場描述	現場風速小，防風林狀況良好，無人耕種區綠覆良好，河道水位正常，目測無揚塵發生。		
現場照片			
			
備註			





110 年度雲林縣濁水溪河川揚塵監測宣導暨環境清理計畫

濁水溪河川揚塵村里現場巡守紀錄單

巡守表單編號	110-09-09		
巡守日期	110 年 09 月 20 日 星期一	巡守人員	李春生
揚塵狀況 (能見度)	<input checked="" type="checkbox"/> 無揚塵 <input type="checkbox"/> 輕微揚塵 <input type="checkbox"/> 中度揚塵 <input type="checkbox"/> 嚴重揚塵 <input type="checkbox"/> 非常嚴重揚塵		
巡守地點	<input checked="" type="checkbox"/> 西螺鎮 104 號越堤路(高鐵橋上游)	<input type="checkbox"/> 西螺鎮 100 號越堤路(高鐵橋下游)	
	<input type="checkbox"/> 二崙鄉 88 號越堤路(自強大橋上游)	<input type="checkbox"/> 二崙鄉 84 號越堤路(自強大橋下游)	
	<input type="checkbox"/> 崙背鄉 58 號越堤路(草湖社區)	<input type="checkbox"/> 崙背鄉 54 號越堤路(草湖社區)	
	<input type="checkbox"/> 麥寮鄉 16 號越堤路(西濱大橋上游)	<input type="checkbox"/> 麥寮鄉 08 號越堤路(西濱大橋下游)	
現場描述	現場體感風速小，農業種植區狀況良好，無人種植區綠覆良好，目測無揚塵發生。		
現場照片			
			
備註			





110 年度雲林縣濁水溪河川揚塵監測宣導暨環境清理計畫

濁水溪河川揚塵村里現場巡守紀錄單

巡守表單編號	110-09-10		
巡守日期	110 年 09 月 20 日 星期一	巡守人員	李春生
揚塵狀況 (能見度)	<input checked="" type="checkbox"/> 無揚塵 <input type="checkbox"/> 輕微揚塵 <input type="checkbox"/> 中度揚塵 <input type="checkbox"/> 嚴重揚塵 <input type="checkbox"/> 非常嚴重揚塵		
巡守地點	<input type="checkbox"/> 西螺鎮 104 號越堤路(高鐵橋上游)	<input checked="" type="checkbox"/> 西螺鎮 100 號越堤路(高鐵橋下游)	
	<input type="checkbox"/> 二崙鄉 88 號越堤路(自強大橋上游)	<input type="checkbox"/> 二崙鄉 84 號越堤路(自強大橋下游)	
	<input type="checkbox"/> 崙背鄉 58 號越堤路(草湖社區)	<input type="checkbox"/> 崙背鄉 54 號越堤路(草湖社區)	
	<input type="checkbox"/> 麥寮鄉 16 號越堤路(西濱大橋上游)	<input type="checkbox"/> 麥寮鄉 08 號越堤路(西濱大橋下游)	
現場描述	農業種植區狀況良好，河道水位正常，目測無揚塵發生。		
現場照片			
			
備註			





110 年度雲林縣濁水溪河川揚塵監測宣導暨環境清理計畫

濁水溪河川揚塵村里現場巡守紀錄單

巡守表單編號	110-09-11		
巡守日期	110 年 09 月 20 日 星期一	巡守人員	李清波
揚塵狀況 (能見度)	<input checked="" type="checkbox"/> 無揚塵 <input type="checkbox"/> 輕微揚塵 <input type="checkbox"/> 中度揚塵 <input type="checkbox"/> 嚴重揚塵 <input type="checkbox"/> 非常嚴重揚塵		
巡守地點	<input type="checkbox"/> 西螺鎮 104 號越堤路(高鐵橋上游)	<input type="checkbox"/> 西螺鎮 100 號越堤路(高鐵橋下游)	
	<input checked="" type="checkbox"/> 二崙鄉 88 號越堤路(自強大橋上游)	<input type="checkbox"/> 二崙鄉 84 號越堤路(自強大橋下游)	
	<input type="checkbox"/> 崙背鄉 58 號越堤路(草湖社區)	<input type="checkbox"/> 崙背鄉 54 號越堤路(草湖社區)	
	<input type="checkbox"/> 麥寮鄉 16 號越堤路(西濱大橋上游)	<input type="checkbox"/> 麥寮鄉 08 號越堤路(西濱大橋下游)	
現場描述	無人種植區狀況良好，農耕種植區狀況良好，體感風速小，目視無揚塵發生。		
現場照片			
			
備註			





110 年度雲林縣濁水溪河川揚塵監測宣導暨環境清理計畫

濁水溪河川揚塵村里現場巡守紀錄單

巡守表單編號	110-09-12		
巡守日期	110 年 09 月 20 日 星期一	巡守人員	李清波
揚塵狀況 (能見度)	<input checked="" type="checkbox"/> 無揚塵 <input type="checkbox"/> 輕微揚塵 <input type="checkbox"/> 中度揚塵 <input type="checkbox"/> 嚴重揚塵 <input type="checkbox"/> 非常嚴重揚塵		
巡守地點	<input type="checkbox"/> 西螺鎮 104 號越堤路(高鐵橋上游)	<input type="checkbox"/> 西螺鎮 100 號越堤路(高鐵橋下游)	
	<input type="checkbox"/> 二崙鄉 88 號越堤路(自強大橋上游)	<input checked="" type="checkbox"/> 二崙鄉 84 號越堤路(自強大橋下游)	
	<input type="checkbox"/> 崙背鄉 58 號越堤路(草湖社區)	<input type="checkbox"/> 崙背鄉 54 號越堤路(草湖社區)	
	<input type="checkbox"/> 麥寮鄉 16 號越堤路(西濱大橋上游)	<input type="checkbox"/> 麥寮鄉 08 號越堤路(西濱大橋下游)	
現場描述	農耕種植區狀況良好，體感風速小，目視無揚塵發生。		
現場照片			
			
備註			


110 年度雲林縣濁水溪河川揚塵監測宣導暨環境清理計畫

濁水溪河川揚塵村里現場巡守紀錄單

巡守表單編號	110-09-13		
巡守日期	110 年 09 月 20 日 星期一	巡守人員	蔡葉文
揚塵狀況 (能見度)	<input checked="" type="checkbox"/> 無揚塵 <input type="checkbox"/> 輕微揚塵 <input type="checkbox"/> 中度揚塵 <input type="checkbox"/> 嚴重揚塵 <input type="checkbox"/> 非常嚴重揚塵		
巡守地點	<input type="checkbox"/> 西螺鎮 104 號越堤路(高鐵橋上游)	<input type="checkbox"/> 西螺鎮 100 號越堤路(高鐵橋下游)	
	<input type="checkbox"/> 二崙鄉 88 號越堤路(自強大橋上游)	<input type="checkbox"/> 二崙鄉 84 號越堤路(自強大橋下游)	
	<input checked="" type="checkbox"/> 崙背鄉 58 號越堤路(草湖社區)	<input type="checkbox"/> 崙背鄉 54 號越堤路(草湖社區)	
	<input type="checkbox"/> 麥寮鄉 16 號越堤路(西濱大橋上游)	<input type="checkbox"/> 麥寮鄉 08 號越堤路(西濱大橋下游)	
現場描述	現場揚塵抑制工法狀況良好，無人耕種區綠覆良好，農業耕種區狀況良好，看起來沒有揚塵。		
現場照片			
			
備註			





110 年度雲林縣濁水溪河川揚塵監測宣導暨環境清理計畫

濁水溪河川揚塵村里現場巡守紀錄單

巡守表單編號	110-09-14		
巡守日期	110 年 09 月 20 日 星期一	巡守人員	蔡英文
揚塵狀況 (能見度)	<input checked="" type="checkbox"/> 無揚塵 <input type="checkbox"/> 輕微揚塵 <input type="checkbox"/> 中度揚塵 <input type="checkbox"/> 嚴重揚塵 <input type="checkbox"/> 非常嚴重揚塵		
巡守地點	<input type="checkbox"/> 西螺鎮 104 號越堤路(高鐵橋上游)	<input type="checkbox"/> 西螺鎮 100 號越堤路(高鐵橋下游)	
	<input type="checkbox"/> 二崙鄉 88 號越堤路(自強大橋上游)	<input type="checkbox"/> 二崙鄉 84 號越堤路(自強大橋下游)	
	<input type="checkbox"/> 崙背鄉 58 號越堤路(草湖社區)	<input checked="" type="checkbox"/> 崙背鄉 54 號越堤路(草湖社區)	
	<input type="checkbox"/> 麥寮鄉 16 號越堤路(西濱大橋上游)	<input type="checkbox"/> 麥寮鄉 08 號越堤路(西濱大橋下游)	
現場描述	無人耕種區綠覆良好，農業耕種區狀況良好，看起來沒有揚塵。		
現場照片			
			
備註			





110 年度雲林縣濁水溪河川揚塵監測宣導暨環境清理計畫

濁水溪河川揚塵村里現場巡守紀錄單

巡守表單編號	110-09-15		
巡守日期	110 年 09 月 20 日 星期一	巡守人員	許再發
揚塵狀況 (能見度)	<input checked="" type="checkbox"/> 無揚塵 <input type="checkbox"/> 輕微揚塵 <input type="checkbox"/> 中度揚塵 <input type="checkbox"/> 嚴重揚塵 <input type="checkbox"/> 非常嚴重揚塵		
巡守地點	<input type="checkbox"/> 西螺鎮 104 號越堤路(高鐵橋上游)	<input type="checkbox"/> 西螺鎮 100 號越堤路(高鐵橋下游)	
	<input type="checkbox"/> 二崙鄉 88 號越堤路(自強大橋上游)	<input type="checkbox"/> 二崙鄉 84 號越堤路(自強大橋下游)	
	<input type="checkbox"/> 崙背鄉 58 號越堤路(草湖社區)	<input type="checkbox"/> 崙背鄉 54 號越堤路(草湖社區)	
	<input checked="" type="checkbox"/> 麥寮鄉 16 號越堤路(西濱大橋上游)	<input type="checkbox"/> 麥寮鄉 08 號越堤路(西濱大橋下游)	
現場描述	農耕施作區施作中，無人耕種區綠覆良好，河道水位正常，目測無揚塵發生。		
現場照片	 2021.09.20		 2021.09.20
	 2021.09.20		 2021.09.20
	備註		

110 年度雲林縣濁水溪河川揚塵監測宣導暨環境清理計畫

濁水溪河川揚塵村里現場巡守紀錄單

巡守表單編號	110-09-16		
巡守日期	110 年 09 月 20 日 星期一	巡守人員	許再發
揚塵狀況 (能見度)	<input checked="" type="checkbox"/> 無揚塵 <input type="checkbox"/> 輕微揚塵 <input type="checkbox"/> 中度揚塵 <input type="checkbox"/> 嚴重揚塵 <input type="checkbox"/> 非常嚴重揚塵		
巡守地點	<input type="checkbox"/> 西螺鎮 104 號越堤路(高鐵橋上游)	<input type="checkbox"/> 西螺鎮 100 號越堤路(高鐵橋下游)	
	<input type="checkbox"/> 二崙鄉 88 號越堤路(自強大橋上游)	<input type="checkbox"/> 二崙鄉 84 號越堤路(自強大橋下游)	
	<input type="checkbox"/> 崙背鄉 58 號越堤路(草湖社區)	<input type="checkbox"/> 崙背鄉 54 號越堤路(草湖社區)	
	<input type="checkbox"/> 麥寮鄉 16 號越堤路(西濱大橋上游)	<input checked="" type="checkbox"/> 麥寮鄉 08 號越堤路(西濱大橋下游)	
現場描述	現場風速小，防風林狀況良好，無人耕種區綠覆良好，河道水位正常，目測無揚塵發生。		
現場照片			
			
備註			