


# 112 年度雲林縣濁水溪河川揚塵宣導、應變防制及環境清理計畫

## 濁水溪河川揚塵現場巡查紀錄單

巡查表單編號	Y1epb-112-001		
巡查日期	112 年 07 月 13 日 星期四	巡查人員	
巡查原因	<input type="checkbox"/> 濁水溪揚塵 <input type="checkbox"/> 空氣品質劣化 <input type="checkbox"/> 沙塵暴 <input checked="" type="checkbox"/> 例行性巡查		
揚塵狀況 (能見度)	<input checked="" type="checkbox"/> 無揚塵 <input type="checkbox"/> 輕微揚塵 <input type="checkbox"/> 中度揚塵 <input type="checkbox"/> 嚴重揚塵 <input type="checkbox"/> 非常嚴重揚塵 (10KM 外)    (5-10KM)    (1-5 KM)    (1 KM 內)    (500 M 內)		
環保署 監測站 空氣品質 狀況描述	崙背測站監測資料(時間 09 : 00 )		麥寮測站監測資料(時間 9 : 00 )
	PM <sub>10</sub> 濃度: _____ 26 _____ μg/m <sup>3</sup>	PM <sub>2.5</sub> 濃度: _____ 5 _____ μg/m <sup>3</sup>	PM <sub>10</sub> 濃度: _____ 25 _____ μg/m <sup>3</sup>
	風速: _____ 1.1 _____ m/s	風向: _____ 350 _____	PM <sub>2.5</sub> 濃度: _____ 5 _____ μg/m <sup>3</sup>
			風速: _____ 1.8 _____ m/s
			風向: _____ 325 _____
巡查地點	<input checked="" type="checkbox"/> 西螺鎮溪州大橋上 <input type="checkbox"/> 二崙鄉自強大橋上 <input type="checkbox"/> 二崙鄉 64 號越堤路 <input type="checkbox"/> 麥寮鄉西濱大橋上		<input type="checkbox"/> 二崙鄉 96 號越堤路(高鐵橋旁) <input type="checkbox"/> 二崙鄉 74 號越堤路(二崙清潔隊) <input type="checkbox"/> 崙背鄉 40 號越堤路(草湖社區) <input type="checkbox"/> 麥寮鄉 10 號越堤路(出海口大沙洲)
現地狀況 描述	<input checked="" type="checkbox"/> 無人耕種區 <input checked="" type="checkbox"/> 抑制揚塵工法施作區 ( <input type="checkbox"/> 灘地灑水 <input checked="" type="checkbox"/> 綠覆蓋 <input checked="" type="checkbox"/> 水覆蓋 <input type="checkbox"/> 防風林 <input type="checkbox"/> 防塵網 <input type="checkbox"/> 培厚 <input type="checkbox"/> 疏濬 )		<input type="checkbox"/> 農耕施作區 <input type="checkbox"/> 其他: _____
主要裸露灘地	<input checked="" type="checkbox"/> 上游 ( <input type="checkbox"/> 北岸 <input checked="" type="checkbox"/> 河道中 <input type="checkbox"/> 南岸 ) / <input checked="" type="checkbox"/> 下游 ( <input type="checkbox"/> 北岸 <input checked="" type="checkbox"/> 河道中 <input type="checkbox"/> 南岸 )		
現地氣象資料	1. 現地風速: _____ 2.4 _____ m/s      2. 現地風向: _____ 343 _____ (degrees)		
現場地形 描述	現地風速 2.4m/s，河道水位正常，上下游灘地綠覆蓋植被狀況良好，今日無揚塵發生。		
備註			

# 112 年度雲林縣濁水溪河川揚塵宣導、應變防制及環境清理計畫

## 濁水溪河川揚塵現場巡查紀錄單

巡查表單編號	Y1epb-112-001	巡查日期	112 年 07 月 13 日 星期四
現場 照片			
	現地風速	上游北岸	
			
	上游河道	上游南岸	
			
	上游南岸	下游南岸	
			
	下游河道	下游北岸	

巡查人員：


劉柏璋

計畫經理：

蔡明安

# 112 年度雲林縣濁水溪河川揚塵宣導、應變防制及環境清理計畫

## 濁水溪河川揚塵現場巡查紀錄單

巡查表單編號	Y1epb-112-002		
巡查日期	112 年 07 月 13 日 星期四	巡查人員	
巡查原因	<input type="checkbox"/> 濁水溪揚塵 <input type="checkbox"/> 空氣品質劣化 <input type="checkbox"/> 沙塵暴 <input checked="" type="checkbox"/> 例行性巡查		
揚塵狀況 (能見度)	<input checked="" type="checkbox"/> 無揚塵 <input type="checkbox"/> 輕微揚塵 <input type="checkbox"/> 中度揚塵 <input type="checkbox"/> 嚴重揚塵 <input type="checkbox"/> 非常嚴重揚塵 (10KM 外)    (5-10KM)    (1-5 KM)    (1 KM 內)    (500 M 內)		
環保署 監測站 空氣品質 狀況描述	崙背測站監測資料(時間 09 : 00 )		麥寮測站監測資料(時間 9 : 00 )
	PM <sub>10</sub> 濃度: _____ 26 _____ $\mu\text{g}/\text{m}^3$	PM <sub>10</sub> 濃度: _____ 25 _____ $\mu\text{g}/\text{m}^3$	PM <sub>10</sub> 濃度: _____ 25 _____ $\mu\text{g}/\text{m}^3$
	PM <sub>2.5</sub> 濃度: _____ 5 _____ $\mu\text{g}/\text{m}^3$	PM <sub>2.5</sub> 濃度: _____ 5 _____ $\mu\text{g}/\text{m}^3$	PM <sub>2.5</sub> 濃度: _____ 5 _____ $\mu\text{g}/\text{m}^3$
	風速: _____ 1.1 _____ m/s	風速: _____ 1.8 _____ m/s	風速: _____ 1.8 _____ m/s
	風向: _____ 350 _____	風向: _____ 325 _____	風向: _____ 325 _____
巡查地點	<input type="checkbox"/> 西螺鎮溪州大橋上 <input checked="" type="checkbox"/> 二崙鄉 96 號越堤路(高鐵橋旁) <input type="checkbox"/> 二崙鄉自強大橋上 <input type="checkbox"/> 二崙鄉 74 號越堤路(二崙清潔隊) <input type="checkbox"/> 二崙鄉 64 號越堤路 <input type="checkbox"/> 崙背鄉 40 號越堤路(草湖社區) <input type="checkbox"/> 麥寮鄉西濱大橋上 <input type="checkbox"/> 麥寮鄉 10 號越堤路(出海口大沙洲)		
現地狀況 描述	<input checked="" type="checkbox"/> 無人耕種區 <input checked="" type="checkbox"/> 農耕施作區 <input checked="" type="checkbox"/> 抑制揚塵工法施作區 <input type="checkbox"/> 其他: _____ ( <input type="checkbox"/> 灘地灑水 <input checked="" type="checkbox"/> 綠覆蓋 <input checked="" type="checkbox"/> 水覆蓋 <input checked="" type="checkbox"/> 防風林 <input type="checkbox"/> 防塵網 <input type="checkbox"/> 培厚 <input type="checkbox"/> 疏濬 )		
主要裸露灘地	<input checked="" type="checkbox"/> 上游 ( <input checked="" type="checkbox"/> 北岸 <input checked="" type="checkbox"/> 河道中 <input type="checkbox"/> 南岸 ) / <input checked="" type="checkbox"/> 下游 ( <input type="checkbox"/> 北岸 <input checked="" type="checkbox"/> 河道中 <input type="checkbox"/> 南岸 )		
現地氣象資料	1. 現地風速: _____ 2.2 _____ m/s      2. 現地風向: _____ 347 _____ (degrees)		
現場地形 描述	現地風速 2.2m/s，河道水位正常，農耕區狀況良好，下游北岸及河中灘地綠 覆良好，今日無揚塵發生。		
備註			

# 112 年度雲林縣濁水溪河川揚塵宣導、應變防制及環境清理計畫

## 濁水溪河川揚塵現場巡查紀錄單

巡查表單編號	Y1epb-112-002	巡查日期	112 年 07 月 13 日 星期四
現場照片			
	現地風速	下游	
			
	河道	上游	
			
	河道中灘地狀況	河道中灘地狀況	
			
	現地狀況	現地狀況	

巡查人員：




計畫經理：



# 112 年度雲林縣濁水溪河川揚塵宣導、應變防制及環境清理計畫

## 濁水溪河川揚塵現場巡查紀錄單

巡查表單編號	Y1epb-112-003		
巡查日期	112 年 07 月 13 日 星期四	巡查人員	
巡查原因	<input type="checkbox"/> 濁水溪揚塵 <input type="checkbox"/> 空氣品質劣化 <input type="checkbox"/> 沙塵暴 <input checked="" type="checkbox"/> 例行性巡查		
揚塵狀況 (能見度)	<input checked="" type="checkbox"/> 無揚塵 <input type="checkbox"/> 輕微揚塵 <input type="checkbox"/> 中度揚塵 <input type="checkbox"/> 嚴重揚塵 <input type="checkbox"/> 非常嚴重揚塵 (10KM 外)    (5-10KM)    (1-5 KM)    (1 KM 內)    (500 M 內)		
環保署 監測站 空氣品質 狀況描述	崙背測站監測資料(時間 09 : 00 )		麥寮測站監測資料(時間 09 : 00 )
	PM <sub>10</sub> 濃度: _____ 26 _____ $\mu\text{g}/\text{m}^3$	PM <sub>10</sub> 濃度: _____ 25 _____ $\mu\text{g}/\text{m}^3$	PM <sub>10</sub> 濃度: _____ 25 _____ $\mu\text{g}/\text{m}^3$
	PM <sub>2.5</sub> 濃度: _____ 5 _____ $\mu\text{g}/\text{m}^3$	PM <sub>2.5</sub> 濃度: _____ 5 _____ $\mu\text{g}/\text{m}^3$	PM <sub>2.5</sub> 濃度: _____ 5 _____ $\mu\text{g}/\text{m}^3$
	風速: _____ 1.1 _____ m/s	風速: _____ 1.8 _____ m/s	風速: _____ 1.8 _____ m/s
	風向: _____ 350 _____	風向: _____ 325 _____	風向: _____ 325 _____
巡查地點	<input type="checkbox"/> 西螺鎮溪州大橋上 <input checked="" type="checkbox"/> 二崙鄉自強大橋上 <input type="checkbox"/> 二崙鄉 64 號越堤路 <input type="checkbox"/> 麥寮鄉西濱大橋上		<input type="checkbox"/> 二崙鄉 96 號越堤路(高鐵橋旁) <input type="checkbox"/> 二崙鄉 74 號越堤路(二崙清潔隊) <input type="checkbox"/> 崙背鄉 40 號越堤路(草湖社區) <input type="checkbox"/> 麥寮鄉 10 號越堤路(出海口大沙洲)
現地狀況 描述	<input checked="" type="checkbox"/> 無人耕種區 <input checked="" type="checkbox"/> 抑制揚塵工法施作區 ( <input type="checkbox"/> 灘地灑水 <input checked="" type="checkbox"/> 綠覆蓋 <input type="checkbox"/> 水覆蓋 <input type="checkbox"/> 防風林 <input type="checkbox"/> 防塵網 <input type="checkbox"/> 培厚 <input type="checkbox"/> 疏濬 )		<input type="checkbox"/> 農耕施作區 <input checked="" type="checkbox"/> 其他: _____ 鋪設稻草蓆 _____
主要裸露灘地	<input checked="" type="checkbox"/> 上游 ( <input type="checkbox"/> 北岸 <input checked="" type="checkbox"/> 河道中 <input type="checkbox"/> 南岸 ) / <input checked="" type="checkbox"/> 下游 ( <input type="checkbox"/> 北岸 <input checked="" type="checkbox"/> 河道中 <input type="checkbox"/> 南岸 )		
現地氣象資料	1. 現地風速: _____ 4.3 _____ m/s      2. 現地風向: _____ 344 _____ (degrees)		
現場地形 描述	現地風速 4.3m/s，河道水位正常，上游南岸稻草蓆覆蓋良好及下游南北岸農耕區休耕地綠覆良好，今日無揚塵發生。		
備註			

# 112 年度雲林縣濁水溪河川揚塵宣導、應變防制及環境清理計畫

## 濁水溪河川揚塵現場巡查紀錄單

巡查表單編號	Y1epb-112-003	巡查日期	112 年 07 月 13 日 星期四
現場 照片			
	現地風速	上游北岸	
			
	上游河道	上游南岸	
			
	上游南岸	下游南岸	
			
	下游河道	下游北岸	

巡查人員：


**劉柏瑋**

計畫經理：

**蔡明安**

# 112 年度雲林縣濁水溪河川揚塵宣導、應變防制及環境清理計畫

## 濁水溪河川揚塵現場巡查紀錄單

巡查表單編號	Y1epb-112-004		
巡查日期	112 年 07 月 13 日 星期四	巡查人員	
巡查原因	<input type="checkbox"/> 濁水溪揚塵 <input type="checkbox"/> 空氣品質劣化 <input type="checkbox"/> 沙塵暴 <input checked="" type="checkbox"/> 例行性巡查		
揚塵狀況 (能見度)	<input checked="" type="checkbox"/> 無揚塵 <input type="checkbox"/> 輕微揚塵 <input type="checkbox"/> 中度揚塵 <input type="checkbox"/> 嚴重揚塵 <input type="checkbox"/> 非常嚴重揚塵 (10KM 外) (5-10KM) (1-5 KM) (1 KM 內) (500 M 內)		
環保署 監測站 空氣品質 狀況描述	崙背測站監測資料(時間 09 : 00 )		麥寮測站監測資料(時間 09 : 00 )
	PM <sub>10</sub> 濃度: _____ 26 _____ $\mu\text{g}/\text{m}^3$	PM <sub>10</sub> 濃度: _____ 25 _____ $\mu\text{g}/\text{m}^3$	PM <sub>10</sub> 濃度: _____ 25 _____ $\mu\text{g}/\text{m}^3$
	PM <sub>2.5</sub> 濃度: _____ 5 _____ $\mu\text{g}/\text{m}^3$	PM <sub>2.5</sub> 濃度: _____ 5 _____ $\mu\text{g}/\text{m}^3$	PM <sub>2.5</sub> 濃度: _____ 5 _____ $\mu\text{g}/\text{m}^3$
	風速: _____ 1.1 _____ m/s	風速: _____ 1.8 _____ m/s	風速: _____ 1.8 _____ m/s
	風向: _____ 350 _____	風向: _____ 325 _____	風向: _____ 325 _____
巡查地點	<input type="checkbox"/> 西螺鎮溪州大橋上 <input type="checkbox"/> 二崙鄉自強大橋上 <input type="checkbox"/> 二崙鄉 64 號越堤路 <input type="checkbox"/> 麥寮鄉西濱大橋上		<input type="checkbox"/> 二崙鄉 96 號越堤路(高鐵橋旁) <input checked="" type="checkbox"/> 二崙鄉 74 號越堤路(二崙清潔隊) <input type="checkbox"/> 崙背鄉 40 號越堤路(草湖社區) <input type="checkbox"/> 麥寮鄉 10 號越堤路(出海口大沙洲)
現地狀況 描述	<input checked="" type="checkbox"/> 無人耕種區 <input checked="" type="checkbox"/> 抑制揚塵工法施作區 ( <input checked="" type="checkbox"/> 灘地灑水 <input checked="" type="checkbox"/> 綠覆蓋 <input checked="" type="checkbox"/> 水覆蓋 <input type="checkbox"/> 防風林 <input type="checkbox"/> 防塵網 <input type="checkbox"/> 培厚 <input type="checkbox"/> 疏濬 )		<input checked="" type="checkbox"/> 農耕施作區 <input type="checkbox"/> 其他: _____
主要裸露灘地	<input checked="" type="checkbox"/> 上游 ( <input type="checkbox"/> 北岸 <input checked="" type="checkbox"/> 河道中 <input checked="" type="checkbox"/> 南岸 ) / <input checked="" type="checkbox"/> 下游 ( <input type="checkbox"/> 北岸 <input type="checkbox"/> 河道中 <input checked="" type="checkbox"/> 南岸 )		
現地氣象資料	1. 現地風速: _____ 4.1 _____ m/s		2. 現地風向: _____ 339 _____ (degrees)
現場地形 描述	現地風速 4.1m/s，水線灘地灑水作業中，無人耕種區綠覆蓋良好，農耕施作區休耕中且綠覆蓋良好，今日無揚塵發生。		
備註			

# 112 年度雲林縣濁水溪河川揚塵宣導、應變防制及環境清理計畫

## 濁水溪河川揚塵現場巡查紀錄單

巡查表單編號	Y1epb-112-004	巡查日期	112 年 07 月 13 日 星期四
現場 照片	 <p style="text-align: right; color: red;">2023.07.13</p>	 <p style="text-align: right; color: red;">2023.07.13</p>	
	現地風速	現地狀況	
	 <p style="text-align: right; color: red;">2023.07.13</p>	 <p style="text-align: right; color: red;">2023.07.13</p>	
	現地狀況	現地狀況	
	 <p style="text-align: right; color: red;">2023.07.13</p>	 <p style="text-align: right; color: red;">2023.07.13</p>	
	現地狀況	現地狀況	
	 <p style="text-align: right; color: red;">2023.07.13</p>	 <p style="text-align: right; color: red;">2023.07.13</p>	
	現地狀況	現地狀況	

巡查人員：

**劉柏璋**


計畫經理：

**蔡明安**



# 112 年度雲林縣濁水溪河川揚塵宣導、應變防制及環境清理計畫

## 濁水溪河川揚塵現場巡查紀錄單

巡查表單編號	Y1epb-112-005		
巡查日期	112 年 07 月 13 日 星期四	巡查人員	
巡查原因	<input type="checkbox"/> 濁水溪揚塵 <input type="checkbox"/> 空氣品質劣化 <input type="checkbox"/> 沙塵暴 <input checked="" type="checkbox"/> 例行性巡查		
揚塵狀況 (能見度)	<input checked="" type="checkbox"/> 無揚塵 <input type="checkbox"/> 輕微揚塵 <input type="checkbox"/> 中度揚塵 <input type="checkbox"/> 嚴重揚塵 <input type="checkbox"/> 非常嚴重揚塵 (10KM 外)    (5-10KM)    (1-5 KM)    (1 KM 內)    (500 M 內)		
環保署 監測站 空氣品質 狀況描述	崙背測站監測資料(時間 10 : 00 )		麥寮測站監測資料(時間 10 : 00 )
	PM <sub>10</sub> 濃度: _____ 29 _____ μg/m <sup>3</sup>	PM <sub>2.5</sub> 濃度: _____ 9 _____ μg/m <sup>3</sup>	PM <sub>10</sub> 濃度: _____ 16 _____ μg/m <sup>3</sup>
	風速: _____ 2.0 _____ m/s	風向: _____ 274 _____	PM <sub>2.5</sub> 濃度: _____ 4 _____ μg/m <sup>3</sup>
			風速: _____ 3.0 _____ m/s
			風向: _____ 349 _____
巡查地點	<input type="checkbox"/> 西螺鎮溪州大橋上 <input type="checkbox"/> 二崙鄉自強大橋上 <input checked="" type="checkbox"/> 二崙鄉 64 號越堤路 <input type="checkbox"/> 麥寮鄉西濱大橋上		<input type="checkbox"/> 二崙鄉 96 號越堤路(高鐵橋旁) <input type="checkbox"/> 二崙鄉 74 號越堤路(二崙清潔隊) <input type="checkbox"/> 崙背鄉 40 號越堤路(草湖社區) <input type="checkbox"/> 麥寮鄉 10 號越堤路(出海口大沙洲)
現地狀況 描述	<input checked="" type="checkbox"/> 無人耕種區 <input checked="" type="checkbox"/> 抑制揚塵工法施作區 ( <input type="checkbox"/> 灘地灑水 <input checked="" type="checkbox"/> 綠覆蓋 <input type="checkbox"/> 水覆蓋 <input checked="" type="checkbox"/> 防風林 <input type="checkbox"/> 防塵網 <input type="checkbox"/> 培厚 <input type="checkbox"/> 疏濬 )		<input type="checkbox"/> 農耕施作區 <input type="checkbox"/> 其他: _____
主要裸露灘地	<input checked="" type="checkbox"/> 上游 ( <input type="checkbox"/> 北岸 <input type="checkbox"/> 河道中 <input checked="" type="checkbox"/> 南岸 ) / <input checked="" type="checkbox"/> 下游 ( <input type="checkbox"/> 北岸 <input type="checkbox"/> 河道中 <input checked="" type="checkbox"/> 南岸 )		
現地氣象資料	1. 現地風速: _____ 2.4 _____ m/s      2. 現地風向: _____ 338 _____ (degrees)		
現場地形 描述	現地風速 2.4m/s, 複式斷面植生防風林狀況良好, 無人耕種區綠覆蓋良好, 今日無揚塵發生。		
備註			

# 112 年度雲林縣濁水溪河川揚塵宣導、應變防制及環境清理計畫

## 濁水溪河川揚塵現場巡查紀錄單

巡查表單編號	Y1epb-112-005	巡查日期	112 年 07 月 13 日 星期四
現場照片			
	現地風速	防風林	
			
	現地狀況	現地狀況	
			
	現地狀況	現地狀況	
			
	現地狀況	現地狀況	

巡查人員：


劉柏璋

計畫經理：

蔡明安

# 112 年度雲林縣濁水溪河川揚塵宣導、應變防制及環境清理計畫

## 濁水溪河川揚塵現場巡查紀錄單

巡查表單編號	Y1epb-112-006		
巡查日期	112 年 07 月 13 日 星期四	巡查人員	
巡查原因	<input type="checkbox"/> 濁水溪揚塵 <input type="checkbox"/> 空氣品質劣化 <input type="checkbox"/> 沙塵暴 <input checked="" type="checkbox"/> 例行性巡查		
揚塵狀況 (能見度)	<input checked="" type="checkbox"/> 無揚塵 <input type="checkbox"/> 輕微揚塵 <input type="checkbox"/> 中度揚塵 <input type="checkbox"/> 嚴重揚塵 <input type="checkbox"/> 非常嚴重揚塵 (10KM 外) (5-10KM) (1-5 KM) (1 KM 內) (500 M 內)		
環保署 監測站 空氣品質 狀況描述	崙背測站監測資料(時間 10 : 00 )		麥寮測站監測資料(時間 10 : 00 )
	PM <sub>10</sub> 濃度: _____ 29 _____ $\mu\text{g}/\text{m}^3$	PM <sub>10</sub> 濃度: _____ 16 _____ $\mu\text{g}/\text{m}^3$	PM <sub>2.5</sub> 濃度: _____ 4 _____ $\mu\text{g}/\text{m}^3$
	PM <sub>2.5</sub> 濃度: _____ 9 _____ $\mu\text{g}/\text{m}^3$	風速: _____ 2.0 _____ m/s	風速: _____ 3.0 _____ m/s
	風向: _____ 274 _____	風向: _____ 349 _____	
巡查地點	<input type="checkbox"/> 西螺鎮溪州大橋上 <input type="checkbox"/> 二崙鄉自強大橋上 <input type="checkbox"/> 二崙鄉 64 號越堤路 <input type="checkbox"/> 麥寮鄉西濱大橋上	<input type="checkbox"/> 二崙鄉 96 號越堤路(高鐵橋旁) <input type="checkbox"/> 二崙鄉 74 號越堤路(二崙清潔隊) <input checked="" type="checkbox"/> 崙背鄉 40 號越堤路(草湖社區) <input type="checkbox"/> 麥寮鄉 10 號越堤路(出海口大沙洲)	
現地狀況 描述	<input checked="" type="checkbox"/> 無人耕種區 <input checked="" type="checkbox"/> 抑制揚塵工法施作區 ( <input type="checkbox"/> 灘地灑水 <input checked="" type="checkbox"/> 綠覆蓋 <input type="checkbox"/> 水覆蓋 <input checked="" type="checkbox"/> 防風林 <input type="checkbox"/> 防塵網 <input type="checkbox"/> 培厚 <input type="checkbox"/> 疏濬 )	<input checked="" type="checkbox"/> 農耕施作區 <input type="checkbox"/> 其他: _____	
主要裸露灘地	<input checked="" type="checkbox"/> 上游 ( <input type="checkbox"/> 北岸 <input checked="" type="checkbox"/> 河道中 <input type="checkbox"/> 南岸 ) / <input checked="" type="checkbox"/> 下游 ( <input type="checkbox"/> 北岸 <input checked="" type="checkbox"/> 河道中 <input type="checkbox"/> 南岸 )		
現地氣象資料	1. 現地風速: _____ 3.9 _____ m/s      2. 現地風向: _____ 343 _____ (degrees)		
現場地形 描述	現地風速 3.9m/s, 河道水位正常, 防風林植生狀況良好, 農耕休耕中並覆蓋稻草蓆, 河道中灘地綠覆良好, 今日無揚塵發生。		
備註			

# 112 年度雲林縣濁水溪河川揚塵宣導、應變防制及環境清理計畫

## 濁水溪河川揚塵現場巡查紀錄單

巡查表單編號	Y1epb-112-006	巡查日期	112 年 07 月 13 日 星期四
現場照片			
	現地風速	下游	
			
	北岸	上游	
			
	防風林	現地狀況	
			
	現地狀況	現地狀況	

巡查人員：




計畫經理：



# 112 年度雲林縣濁水溪河川揚塵宣導、應變防制及環境清理計畫


## 濁水溪河川揚塵現場巡查紀錄單


巡查表單編號	Y1epb-112-007		
巡查日期	112 年 07 月 13 日 星期四	巡查人員	
巡查原因	<input type="checkbox"/> 濁水溪揚塵 <input type="checkbox"/> 空氣品質劣化 <input type="checkbox"/> 沙塵暴 <input checked="" type="checkbox"/> 例行性巡查		
揚塵狀況 (能見度)	<input checked="" type="checkbox"/> 無揚塵 <input type="checkbox"/> 輕微揚塵 <input type="checkbox"/> 中度揚塵 <input type="checkbox"/> 嚴重揚塵 <input type="checkbox"/> 非常嚴重揚塵 (10KM 外)    (5-10KM)    (1-5 KM)    (1 KM 內)    (500 M 內)		
環保署 監測站 空氣品質 狀況描述	崙背測站監測資料(時間 10 : 00 )		麥寮測站監測資料(時間 10 : 00 )
	PM <sub>10</sub> 濃度: _____ 29 _____ $\mu\text{g}/\text{m}^3$	PM <sub>10</sub> 濃度: _____ 16 _____ $\mu\text{g}/\text{m}^3$	PM <sub>10</sub> 濃度: _____ 16 _____ $\mu\text{g}/\text{m}^3$
	PM <sub>2.5</sub> 濃度: _____ 9 _____ $\mu\text{g}/\text{m}^3$	PM <sub>2.5</sub> 濃度: _____ 4 _____ $\mu\text{g}/\text{m}^3$	PM <sub>2.5</sub> 濃度: _____ 4 _____ $\mu\text{g}/\text{m}^3$
	風速: _____ 2.0 _____ m/s	風速: _____ 3.0 _____ m/s	風速: _____ 3.0 _____ m/s
	風向: _____ 274 _____	風向: _____ 349 _____	風向: _____ 349 _____
巡查地點	<input type="checkbox"/> 西螺鎮溪州大橋上 <input type="checkbox"/> 二崙鄉自強大橋上 <input type="checkbox"/> 二崙鄉 64 號越堤路 <input checked="" type="checkbox"/> 麥寮鄉西濱大橋上	<input type="checkbox"/> 二崙鄉 96 號越堤路(高鐵橋旁) <input type="checkbox"/> 二崙鄉 74 號越堤路(二崙清潔隊) <input type="checkbox"/> 崙背鄉 40 號越堤路(草湖社區) <input type="checkbox"/> 麥寮鄉 10 號越堤路(出海口大沙洲)	
現地狀況 描述	<input checked="" type="checkbox"/> 無人耕種區 <input checked="" type="checkbox"/> 抑制揚塵工法施作區 ( <input type="checkbox"/> 灘地灑水 <input checked="" type="checkbox"/> 綠覆蓋 <input checked="" type="checkbox"/> 水覆蓋 <input type="checkbox"/> 防風林 <input type="checkbox"/> 防塵網 <input type="checkbox"/> 培厚 <input type="checkbox"/> 疏濬 )	<input type="checkbox"/> 農耕施作區 <input checked="" type="checkbox"/> 其他: _____ 稻草蓆 _____	
主要裸露灘地	<input checked="" type="checkbox"/> 上游 ( <input type="checkbox"/> 北岸 <input type="checkbox"/> 河道中 <input checked="" type="checkbox"/> 南岸 ) / <input type="checkbox"/> 下游 ( <input type="checkbox"/> 北岸 <input type="checkbox"/> 河道中 <input checked="" type="checkbox"/> 南岸 )		
現地氣象資料	1. 現地風速: _____ 4.7 _____ m/s	2. 現地風向: _____ 341 _____ (degrees)	
現場地形 描述	現地風速 4.7m/s，河道水位正常，上下游南北岸綠覆蓋良好，橋下稻草蓆鋪設，今日無揚塵發生。		
備註			

# 112 年度雲林縣濁水溪河川揚塵宣導、應變防制及環境清理計畫

## 濁水溪河川揚塵現場巡查紀錄單


巡查表單編號	Y1epb-112-007	巡查日期	112 年 07 月 13 日 星期四
現場 照片			
	現地風速	上游北岸	
			
	上游河中灘地	上游南岸	
			
	上游南岸	下游南岸	
			
	下游河中灘地	下游北岸	

巡查人員：

計畫經理：

# 112 年度雲林縣濁水溪河川揚塵宣導、應變防制及環境清理計畫


## 濁水溪河川揚塵現場巡查紀錄單


巡查表單編號	Y1epb-112-008		
巡查日期	112 年 07 月 13 日 星期四	巡查人員	
巡查原因	<input type="checkbox"/> 濁水溪揚塵 <input type="checkbox"/> 空氣品質劣化 <input type="checkbox"/> 沙塵暴 <input checked="" type="checkbox"/> 例行性巡查		
揚塵狀況 (能見度)	<input checked="" type="checkbox"/> 無揚塵 <input type="checkbox"/> 輕微揚塵 <input type="checkbox"/> 中度揚塵 <input type="checkbox"/> 嚴重揚塵 <input type="checkbox"/> 非常嚴重揚塵 (10KM 外)    (5-10KM)    (1-5 KM)    (1 KM 內)    (500 M 內)		
環保署 監測站 空氣品質 狀況描述	崙背測站監測資料(時間 10 : 00 )		麥寮測站監測資料(時間 10 : 00 )
	PM <sub>10</sub> 濃度: _____ 29 _____ μg/m <sup>3</sup> PM <sub>2.5</sub> 濃度: _____ 9 _____ μg/m <sup>3</sup> 風速: _____ 2.0 _____ m/s 風向: _____ 274 _____		PM <sub>10</sub> 濃度: _____ 16 _____ μg/m <sup>3</sup> PM <sub>2.5</sub> 濃度: _____ 4 _____ μg/m <sup>3</sup> 風速: _____ 3.0 _____ m/s 風向: _____ 349 _____
巡查地點	<input type="checkbox"/> 西螺鎮溪州大橋上 <input type="checkbox"/> 二崙鄉自強大橋上 <input type="checkbox"/> 二崙鄉 64 號越堤路 <input type="checkbox"/> 麥寮鄉西濱大橋上		<input type="checkbox"/> 二崙鄉 96 號越堤路(高鐵橋旁) <input type="checkbox"/> 二崙鄉 74 號越堤路(二崙清潔隊) <input type="checkbox"/> 崙背鄉 40 號越堤路(草湖社區) <input checked="" type="checkbox"/> 麥寮鄉 10 號越堤路(出海口大沙洲)
現地狀況 描述	<input checked="" type="checkbox"/> 無人耕種區 <input type="checkbox"/> 農耕施作區 <input checked="" type="checkbox"/> 抑制揚塵工法施作區 <input type="checkbox"/> 其他: _____ ( <input type="checkbox"/> 灘地灑水 <input checked="" type="checkbox"/> 綠覆蓋 <input checked="" type="checkbox"/> 水覆蓋 <input checked="" type="checkbox"/> 防風林 <input type="checkbox"/> 防塵網 <input type="checkbox"/> 培厚 <input type="checkbox"/> 疏濬 )		
主要裸露灘地	<input checked="" type="checkbox"/> 上游 ( <input checked="" type="checkbox"/> 北岸 <input checked="" type="checkbox"/> 河道中 <input type="checkbox"/> 南岸 ) / <input checked="" type="checkbox"/> 下游 ( <input type="checkbox"/> 北岸 <input checked="" type="checkbox"/> 河道中 <input checked="" type="checkbox"/> 南岸 )		
現地氣象資料	1. 現地風速: _____ 5.6 _____ m/s      2. 現地風向: _____ 347 _____ (degrees)		
現場地形 描述	現地風速 5.6m/s，無人耕種區水綠覆良好，抽砂船區域機具作業中，現地水線噴灑作業中，今日無揚塵發生。		
備註			

# 112 年度雲林縣濁水溪河川揚塵宣導、應變防制及環境清理計畫

## 濁水溪河川揚塵現場巡查紀錄單

巡查表單編號	Y1epb-112-008	巡查日期	112 年 07 月 13 日 星期四
現場 照片			
	現地風速	現地狀況	
			
	現地狀況	現地狀況	
			
	灑水作業	現地狀況	
			
	現地狀況	現地狀況	

巡查人員： 

計畫經理： 



# 112 年度雲林縣濁水溪河川揚塵宣導、應變防制及環境清理計畫

## 濁水溪河川揚塵現場巡查紀錄單

巡查表單編號	Y1epb-112-009		
巡查日期	112 年 07 月 24 日 星期一	巡查人員	
巡查原因	<input type="checkbox"/> 濁水溪揚塵 <input type="checkbox"/> 空氣品質劣化 <input type="checkbox"/> 沙塵暴 <input checked="" type="checkbox"/> 例行性巡查		
揚塵狀況 (能見度)	<input checked="" type="checkbox"/> 無揚塵 <input type="checkbox"/> 輕微揚塵 <input type="checkbox"/> 中度揚塵 <input type="checkbox"/> 嚴重揚塵 <input type="checkbox"/> 非常嚴重揚塵 (10KM 外)    (5-10KM)    (1-5 KM)    (1 KM 內)    (500 M 內)		
環保署 監測站 空氣品質 狀況描述	崙背測站監測資料(時間 09 : 00 )		麥寮測站監測資料(時間 9 : 00 )
	PM <sub>10</sub> 濃度: <u>14</u> $\mu\text{g}/\text{m}^3$	PM <sub>10</sub> 濃度: <u>15</u> $\mu\text{g}/\text{m}^3$	PM <sub>10</sub> 濃度: <u>15</u> $\mu\text{g}/\text{m}^3$
	PM <sub>2.5</sub> 濃度: <u>7</u> $\mu\text{g}/\text{m}^3$	PM <sub>2.5</sub> 濃度: <u>5</u> $\mu\text{g}/\text{m}^3$	PM <sub>2.5</sub> 濃度: <u>5</u> $\mu\text{g}/\text{m}^3$
	風速: <u>1.2</u> m/s	風速: <u>3.2</u> m/s	風速: <u>3.2</u> m/s
	風向: <u>14</u>	風向: <u>5</u>	風向: <u>5</u>
巡查地點	<input checked="" type="checkbox"/> 西螺鎮溪州大橋上 <input type="checkbox"/> 二崙鄉自強大橋上 <input type="checkbox"/> 二崙鄉 64 號越堤路 <input type="checkbox"/> 麥寮鄉西濱大橋上		<input type="checkbox"/> 二崙鄉 96 號越堤路(高鐵橋旁) <input type="checkbox"/> 二崙鄉 74 號越堤路(二崙清潔隊) <input type="checkbox"/> 崙背鄉 40 號越堤路(草湖社區) <input type="checkbox"/> 麥寮鄉 10 號越堤路(出海口大沙洲)
現地狀況 描述	<input checked="" type="checkbox"/> 無人耕種區 <input checked="" type="checkbox"/> 抑制揚塵工法施作區 ( <input type="checkbox"/> 灘地灑水 <input checked="" type="checkbox"/> 綠覆蓋 <input checked="" type="checkbox"/> 水覆蓋 <input type="checkbox"/> 防風林 <input type="checkbox"/> 防塵網 <input type="checkbox"/> 培厚 <input type="checkbox"/> 疏濬 )		<input type="checkbox"/> 農耕施作區 <input type="checkbox"/> 其他: _____
主要裸露灘地	<input checked="" type="checkbox"/> 上游 ( <input type="checkbox"/> 北岸 <input checked="" type="checkbox"/> 河道中 <input type="checkbox"/> 南岸 ) / <input checked="" type="checkbox"/> 下游 ( <input type="checkbox"/> 北岸 <input checked="" type="checkbox"/> 河道中 <input type="checkbox"/> 南岸 )		
現地氣象資料	1. 現地風速: <u>1.7</u> m/s		2. 現地風向: <u>18</u> (degrees)
現場地形 描述	現地風速 1.7, 河道水位偏高, 河道中灘地水、綠覆蓋良好, 現場無揚塵發生。		
備註			

# 112 年度雲林縣濁水溪河川揚塵宣導、應變防制及環境清理計畫

## 濁水溪河川揚塵現場巡查紀錄單

巡查表單編號	Y1epb-112-009	巡查日期	112 年 07 月 24 日 星期一
現場 照片			
	現地風速	上游北岸	
			
	上游河道	上游南岸	
			
	上游南岸	下游南岸	
			
	下游河道	下游北岸	

巡查人員：


劉柏璋

計畫經理：

蔡明安









# 112 年度雲林縣濁水溪河川揚塵宣導、應變防制及環境清理計畫

## 濁水溪河川揚塵現場巡查紀錄單

巡查表單編號	Y1epb-112-010		
巡查日期	112 年 07 月 24 日 星期一	巡查人員	
巡查原因	<input type="checkbox"/> 濁水溪揚塵 <input type="checkbox"/> 空氣品質劣化 <input type="checkbox"/> 沙塵暴 <input checked="" type="checkbox"/> 例行性巡查		
揚塵狀況 (能見度)	<input checked="" type="checkbox"/> 無揚塵 <input type="checkbox"/> 輕微揚塵 <input type="checkbox"/> 中度揚塵 <input type="checkbox"/> 嚴重揚塵 <input type="checkbox"/> 非常嚴重揚塵 (10KM 外)    (5-10KM)    (1-5 KM)    (1 KM 內)    (500 M 內)		
環保署 監測站 空氣品質 狀況描述	崙背測站監測資料(時間 09 : 00 )		麥寮測站監測資料(時間 9 : 00 )
	PM <sub>10</sub> 濃度: <u>14</u> $\mu\text{g}/\text{m}^3$	PM <sub>2.5</sub> 濃度: <u>7</u> $\mu\text{g}/\text{m}^3$	PM <sub>10</sub> 濃度: <u>15</u> $\mu\text{g}/\text{m}^3$
	風速: <u>1.2</u> m/s	風向: <u>14</u>	PM <sub>2.5</sub> 濃度: <u>5</u> $\mu\text{g}/\text{m}^3$
			風速: <u>3.2</u> m/s
			風向: <u>5</u>
巡查地點	<input type="checkbox"/> 西螺鎮溪州大橋上 <input checked="" type="checkbox"/> 二崙鄉 96 號越堤路(高鐵橋旁) <input type="checkbox"/> 二崙鄉自強大橋上 <input type="checkbox"/> 二崙鄉 74 號越堤路(二崙清潔隊) <input type="checkbox"/> 二崙鄉 64 號越堤路 <input type="checkbox"/> 崙背鄉 40 號越堤路(草湖社區) <input type="checkbox"/> 麥寮鄉西濱大橋上 <input type="checkbox"/> 麥寮鄉 10 號越堤路(出海口大沙洲)		
現地狀況 描述	<input checked="" type="checkbox"/> 無人耕種區 <input checked="" type="checkbox"/> 農耕施作區 <input checked="" type="checkbox"/> 抑制揚塵工法施作區 <input type="checkbox"/> 其他: _____ ( <input type="checkbox"/> 灘地灑水 <input checked="" type="checkbox"/> 綠覆蓋 <input checked="" type="checkbox"/> 水覆蓋 <input checked="" type="checkbox"/> 防風林 <input type="checkbox"/> 防塵網 <input type="checkbox"/> 培厚 <input type="checkbox"/> 疏濬 )		
主要裸露灘地	<input checked="" type="checkbox"/> 上游 ( <input checked="" type="checkbox"/> 北岸 <input checked="" type="checkbox"/> 河道中 <input type="checkbox"/> 南岸 ) / <input checked="" type="checkbox"/> 下游 ( <input type="checkbox"/> 北岸 <input checked="" type="checkbox"/> 河道中 <input type="checkbox"/> 南岸 )		
現地氣象資料	1. 現地風速: <u>2.1</u> m/s      2. 現地風向: <u>7</u> (degrees)		
現場地形 描述	現地風速 2.1, 河道水位偏高, 農耕施作區狀況良好, 河道中水、綠覆蓋良好, 今日無揚塵發生。		
備註			

# 112 年度雲林縣濁水溪河川揚塵宣導、應變防制及環境清理計畫

## 濁水溪河川揚塵現場巡查紀錄單

巡查表單編號	Y1epb-112-010	巡查日期	112 年 07 月 24 日 星期一
現場照片			
	現地風速	下游	
			
	河道	上游	
			
	現地狀況	現地狀況	
			
	現地狀況	現地狀況	

巡查人員：


劉柏璋

計畫經理：

蔡明安

# 112 年度雲林縣濁水溪河川揚塵宣導、應變防制及環境清理計畫

## 濁水溪河川揚塵現場巡查紀錄單

巡查表單編號	Y1epb-112-011		
巡查日期	112 年 07 月 24 日 星期一	巡查人員	
巡查原因	<input type="checkbox"/> 濁水溪揚塵 <input type="checkbox"/> 空氣品質劣化 <input type="checkbox"/> 沙塵暴 <input checked="" type="checkbox"/> 例行性巡查		
揚塵狀況 (能見度)	<input checked="" type="checkbox"/> 無揚塵 <input type="checkbox"/> 輕微揚塵 <input type="checkbox"/> 中度揚塵 <input type="checkbox"/> 嚴重揚塵 <input type="checkbox"/> 非常嚴重揚塵 (10KM 外)    (5-10KM)    (1-5 KM)    (1 KM 內)    (500 M 內)		
環保署 監測站 空氣品質 狀況描述	崙背測站監測資料(時間 09 : 00 )		麥寮測站監測資料(時間 09 : 00 )
	PM <sub>10</sub> 濃度: <u>14</u> $\mu\text{g}/\text{m}^3$ PM <sub>2.5</sub> 濃度: <u>7</u> $\mu\text{g}/\text{m}^3$ 風速: <u>1.2</u> m/s 風向: <u>14</u>		PM <sub>10</sub> 濃度: <u>15</u> $\mu\text{g}/\text{m}^3$ PM <sub>2.5</sub> 濃度: <u>5</u> $\mu\text{g}/\text{m}^3$ 風速: <u>3.2</u> m/s 風向: <u>5</u>
巡查地點	<input type="checkbox"/> 西螺鎮溪州大橋上 <input checked="" type="checkbox"/> 二崙鄉自強大橋上 <input type="checkbox"/> 二崙鄉 64 號越堤路 <input type="checkbox"/> 麥寮鄉西濱大橋上	<input type="checkbox"/> 二崙鄉 96 號越堤路(高鐵橋旁) <input type="checkbox"/> 二崙鄉 74 號越堤路(二崙清潔隊) <input type="checkbox"/> 崙背鄉 40 號越堤路(草湖社區) <input type="checkbox"/> 麥寮鄉 10 號越堤路(出海口大沙洲)	
現地狀況 描述	<input checked="" type="checkbox"/> 無人耕種區 <input type="checkbox"/> 農耕施作區 <input checked="" type="checkbox"/> 抑制揚塵工法施作區 <input checked="" type="checkbox"/> 其他: <u>鋪設稻草蓆</u> ( <input type="checkbox"/> 灘地灑水 <input checked="" type="checkbox"/> 綠覆蓋 <input type="checkbox"/> 水覆蓋 <input type="checkbox"/> 防風林 <input type="checkbox"/> 防塵網 <input type="checkbox"/> 培厚 <input type="checkbox"/> 疏濬 )		
主要裸露灘地	<input checked="" type="checkbox"/> 上游 ( <input type="checkbox"/> 北岸 <input checked="" type="checkbox"/> 河道中 <input type="checkbox"/> 南岸 ) / <input checked="" type="checkbox"/> 下游 ( <input type="checkbox"/> 北岸 <input checked="" type="checkbox"/> 河道中 <input type="checkbox"/> 南岸 )		
現地氣象資料	1. 現地風速: <u>0.9</u> m/s      2. 現地風向: <u>16</u> (degrees)		
現場地形 描述	現地風速 0.9，河道水位高，河道低灘地農耕耕種區狀況良好，河道中水、綠覆蓋情形良好，現場無揚塵發生。		
備註			

# 112 年度雲林縣濁水溪河川揚塵宣導、應變防制及環境清理計畫

## 濁水溪河川揚塵現場巡查紀錄單

巡查表單編號	Y1epb-112-011	巡查日期	112 年 07 月 24 日 星期一
現場照片			
	現地風速	上游北岸	
			
	上游河道	上游南岸	
			
	上游南岸	下游南岸	
			
	下游河道	下游北岸	

巡查人員：


 劉柏瑋

計畫經理：

 蔡明安

# 112 年度雲林縣濁水溪河川揚塵宣導、應變防制及環境清理計畫

## 濁水溪河川揚塵現場巡查紀錄單

巡查表單編號	Y1epb-112-012		
巡查日期	112 年 07 月 24 日 星期一	巡查人員	
巡查原因	<input type="checkbox"/> 濁水溪揚塵 <input type="checkbox"/> 空氣品質劣化 <input type="checkbox"/> 沙塵暴 <input checked="" type="checkbox"/> 例行性巡查		
揚塵狀況 (能見度)	<input checked="" type="checkbox"/> 無揚塵 <input type="checkbox"/> 輕微揚塵 <input type="checkbox"/> 中度揚塵 <input type="checkbox"/> 嚴重揚塵 <input type="checkbox"/> 非常嚴重揚塵 (10KM 外)    (5-10KM)    (1-5 KM)    (1 KM 內)    (500 M 內)		
環保署 監測站 空氣品質 狀況描述	崙背測站監測資料(時間 09 : 00 )		麥寮測站監測資料(時間 09 : 00 )
	PM <sub>10</sub> 濃度: <u>14</u> $\mu\text{g}/\text{m}^3$	PM <sub>2.5</sub> 濃度: <u>7</u> $\mu\text{g}/\text{m}^3$	PM <sub>10</sub> 濃度: <u>15</u> $\mu\text{g}/\text{m}^3$
	風速: <u>1.2</u> m/s	風向: <u>14</u>	PM <sub>2.5</sub> 濃度: <u>5</u> $\mu\text{g}/\text{m}^3$
			風速: <u>3.2</u> m/s
			風向: <u>5</u>
巡查地點	<input type="checkbox"/> 西螺鎮溪州大橋上 <input type="checkbox"/> 二崙鄉自強大橋上 <input type="checkbox"/> 二崙鄉 64 號越堤路 <input type="checkbox"/> 麥寮鄉西濱大橋上		<input type="checkbox"/> 二崙鄉 96 號越堤路(高鐵橋旁) <input checked="" type="checkbox"/> 二崙鄉 74 號越堤路(二崙清潔隊) <input type="checkbox"/> 崙背鄉 40 號越堤路(草湖社區) <input type="checkbox"/> 麥寮鄉 10 號越堤路(出海口大沙洲)
現地狀況 描述	<input checked="" type="checkbox"/> 無人耕種區 <input checked="" type="checkbox"/> 抑制揚塵工法施作區 ( <input checked="" type="checkbox"/> 灘地灑水 <input checked="" type="checkbox"/> 綠覆蓋 <input checked="" type="checkbox"/> 水覆蓋 <input type="checkbox"/> 防風林 <input type="checkbox"/> 防塵網 <input type="checkbox"/> 培厚 <input type="checkbox"/> 疏濬 )		<input checked="" type="checkbox"/> 農耕施作區 <input type="checkbox"/> 其他: _____
主要裸露灘地	<input checked="" type="checkbox"/> 上游 ( <input type="checkbox"/> 北岸 <input checked="" type="checkbox"/> 河道中 <input checked="" type="checkbox"/> 南岸 ) / <input checked="" type="checkbox"/> 下游 ( <input type="checkbox"/> 北岸 <input type="checkbox"/> 河道中 <input checked="" type="checkbox"/> 南岸 )		
現地氣象資料	1. 現地風速: <u>4.4</u> m/s		2. 現地風向: <u>9</u> (degrees)
現場地形 描述	現地風速 4.4, 河道水位高, 原疏濬便道已遭溪水沖毀, 中高灘地農耕施作區情形良好, 現場無揚塵發生。		
備註			

# 112 年度雲林縣濁水溪河川揚塵宣導、應變防制及環境清理計畫

## 濁水溪河川揚塵現場巡查紀錄單

巡查表單編號	Y1epb-112-012	巡查日期	112 年 07 月 24 日 星期一
現場 照片			
	現地風速	現地狀況	
			
	現地狀況	現地狀況	
			
	現地狀況	現地狀況	
			
	現地狀況	現地狀況	

巡查人員：

劉柏瑋


計畫經理：

蔡明安



# 112 年度雲林縣濁水溪河川揚塵宣導、應變防制及環境清理計畫

## 濁水溪河川揚塵現場巡查紀錄單

巡查表單編號	Y1epb-112-013		
巡查日期	112 年 07 月 24 日 星期一	巡查人員	
巡查原因	<input type="checkbox"/> 濁水溪揚塵 <input type="checkbox"/> 空氣品質劣化 <input type="checkbox"/> 沙塵暴 <input checked="" type="checkbox"/> 例行性巡查		
揚塵狀況 (能見度)	<input checked="" type="checkbox"/> 無揚塵 <input type="checkbox"/> 輕微揚塵 <input type="checkbox"/> 中度揚塵 <input type="checkbox"/> 嚴重揚塵 <input type="checkbox"/> 非常嚴重揚塵 (10KM 外)    (5-10KM)    (1-5 KM)    (1 KM 內)    (500 M 內)		
環保署 監測站 空氣品質 狀況描述	崙背測站監測資料(時間 10 : 00 )		麥寮測站監測資料(時間 10 : 00 )
	PM <sub>10</sub> 濃度: <u>18</u> $\mu\text{g}/\text{m}^3$ PM <sub>2.5</sub> 濃度: <u>3</u> $\mu\text{g}/\text{m}^3$ 風速: <u>1.6</u> m/s 風向: <u>315</u>		PM <sub>10</sub> 濃度: <u>14</u> $\mu\text{g}/\text{m}^3$ PM <sub>2.5</sub> 濃度: <u>2</u> $\mu\text{g}/\text{m}^3$ 風速: <u>3.3</u> m/s 風向: <u>6</u>
巡查地點	<input type="checkbox"/> 西螺鎮溪州大橋上 <input type="checkbox"/> 二崙鄉自強大橋上 <input checked="" type="checkbox"/> 二崙鄉 64 號越堤路 <input type="checkbox"/> 麥寮鄉西濱大橋上		<input type="checkbox"/> 二崙鄉 96 號越堤路(高鐵橋旁) <input type="checkbox"/> 二崙鄉 74 號越堤路(二崙清潔隊) <input type="checkbox"/> 崙背鄉 40 號越堤路(草湖社區) <input type="checkbox"/> 麥寮鄉 10 號越堤路(出海口大沙洲)
現地狀況 描述	<input checked="" type="checkbox"/> 無人耕種區 <input type="checkbox"/> 農耕施作區 <input checked="" type="checkbox"/> 抑制揚塵工法施作區 <input type="checkbox"/> 其他: _____ ( <input type="checkbox"/> 灘地灑水 <input checked="" type="checkbox"/> 綠覆蓋 <input type="checkbox"/> 水覆蓋 <input checked="" type="checkbox"/> 防風林 <input type="checkbox"/> 防塵網 <input type="checkbox"/> 培厚 <input type="checkbox"/> 疏濬 )		
主要裸露灘地	<input checked="" type="checkbox"/> 上游 ( <input type="checkbox"/> 北岸 <input type="checkbox"/> 河道中 <input checked="" type="checkbox"/> 南岸 ) / <input checked="" type="checkbox"/> 下游 ( <input type="checkbox"/> 北岸 <input type="checkbox"/> 河道中 <input checked="" type="checkbox"/> 南岸 )		
現地氣象資料	1. 現地風速: <u>3.1</u> m/s                      2. 現地風向: <u>335</u> (degrees)		
現場地形 描述	現地風速 3.1，複式斷面植生防風林狀況良好，高灘地農耕施作區狀況良好，低灘地野生綠覆情形良好，現場無揚塵發生。		
備註			

# 112 年度雲林縣濁水溪河川揚塵宣導、應變防制及環境清理計畫

## 濁水溪河川揚塵現場巡查紀錄單

巡查表單編號	Y1epb-112-013	巡查日期	112 年 07 月 24 日 星期一
現場照片			
	現地風速	防風林	
			
	現地狀況	現地狀況	
			
	現地狀況	現地狀況	
			
	現地狀況	現地狀況	

巡查人員：


劉柏璋

計畫經理：

蔡明安

# 112 年度雲林縣濁水溪河川揚塵宣導、應變防制及環境清理計畫

## 濁水溪河川揚塵現場巡查紀錄單

巡查表單編號	Y1epb-112-014		
巡查日期	112 年 07 月 24 日 星期一	巡查人員	
巡查原因	<input type="checkbox"/> 濁水溪揚塵 <input type="checkbox"/> 空氣品質劣化 <input type="checkbox"/> 沙塵暴 <input checked="" type="checkbox"/> 例行性巡查		
揚塵狀況 (能見度)	<input checked="" type="checkbox"/> 無揚塵 <input type="checkbox"/> 輕微揚塵 <input type="checkbox"/> 中度揚塵 <input type="checkbox"/> 嚴重揚塵 <input type="checkbox"/> 非常嚴重揚塵 (10KM 外)    (5-10KM)    (1-5 KM)    (1 KM 內)    (500 M 內)		
環保署 監測站 空氣品質 狀況描述	崙背測站監測資料(時間 10 : 00 )		麥寮測站監測資料(時間 10 : 00 )
	PM <sub>10</sub> 濃度: <u>18</u> $\mu\text{g}/\text{m}^3$	PM <sub>10</sub> 濃度: <u>14</u> $\mu\text{g}/\text{m}^3$	PM <sub>10</sub> 濃度: <u>14</u> $\mu\text{g}/\text{m}^3$
	PM <sub>2.5</sub> 濃度: <u>3</u> $\mu\text{g}/\text{m}^3$	PM <sub>2.5</sub> 濃度: <u>2</u> $\mu\text{g}/\text{m}^3$	PM <sub>2.5</sub> 濃度: <u>2</u> $\mu\text{g}/\text{m}^3$
	風速: <u>1.6</u> m/s	風速: <u>3.3</u> m/s	風速: <u>3.3</u> m/s
	風向: <u>315</u>	風向: <u>6</u>	風向: <u>6</u>
巡查地點	<input type="checkbox"/> 西螺鎮溪州大橋上 <input type="checkbox"/> 二崙鄉自強大橋上 <input type="checkbox"/> 二崙鄉 64 號越堤路 <input type="checkbox"/> 麥寮鄉西濱大橋上	<input type="checkbox"/> 二崙鄉 96 號越堤路(高鐵橋旁) <input type="checkbox"/> 二崙鄉 74 號越堤路(二崙清潔隊) <input checked="" type="checkbox"/> 崙背鄉 40 號越堤路(草湖社區) <input type="checkbox"/> 麥寮鄉 10 號越堤路(出海口大沙洲)	
現地狀況 描述	<input checked="" type="checkbox"/> 無人耕種區 <input checked="" type="checkbox"/> 抑制揚塵工法施作區 ( <input type="checkbox"/> 灘地灑水 <input checked="" type="checkbox"/> 綠覆蓋 <input type="checkbox"/> 水覆蓋 <input checked="" type="checkbox"/> 防風林 <input type="checkbox"/> 防塵網 <input type="checkbox"/> 培厚 <input type="checkbox"/> 疏濬 )	<input checked="" type="checkbox"/> 農耕施作區 <input type="checkbox"/> 其他: _____	
主要裸露灘地	<input checked="" type="checkbox"/> 上游 ( <input type="checkbox"/> 北岸 <input checked="" type="checkbox"/> 河道中 <input type="checkbox"/> 南岸 ) / <input checked="" type="checkbox"/> 下游 ( <input type="checkbox"/> 北岸 <input checked="" type="checkbox"/> 河道中 <input type="checkbox"/> 南岸 )		
現地氣象資料	1. 現地風速: <u>3.4</u> m/s                      2. 現地風向: <u>5</u> (degrees)		
現場地形 描述	現地風速 3.4, 複式斷面防風林植生狀況良好, 河道低灘地水、綠覆情形良好, 現場無揚塵發生。		
備註			

# 112 年度雲林縣濁水溪河川揚塵宣導、應變防制及環境清理計畫

## 濁水溪河川揚塵現場巡查紀錄單

巡查表單編號	Y1epb-112-014	巡查日期	112 年 07 月 24 日 星期一
現場照片			
	現地風速	下游	
			
	北岸	上游	
			
	防風林	現地狀況	
			
現地狀況	現地狀況		

巡查人員：


劉柏璋

計畫經理：

蔡明安

# 112 年度雲林縣濁水溪河川揚塵宣導、應變防制及環境清理計畫

## 濁水溪河川揚塵現場巡查紀錄單

巡查表單編號	Y1epb-112-015		
巡查日期	112 年 07 月 24 日 星期一	巡查人員	
巡查原因	<input type="checkbox"/> 濁水溪揚塵 <input type="checkbox"/> 空氣品質劣化 <input type="checkbox"/> 沙塵暴 <input checked="" type="checkbox"/> 例行性巡查		
揚塵狀況 (能見度)	<input checked="" type="checkbox"/> 無揚塵 <input type="checkbox"/> 輕微揚塵 <input type="checkbox"/> 中度揚塵 <input type="checkbox"/> 嚴重揚塵 <input type="checkbox"/> 非常嚴重揚塵 (10KM 外) (5-10KM) (1-5 KM) (1 KM 內) (500 M 內)		
環保署 監測站 空氣品質 狀況描述	崙背測站監測資料(時間 10 : 00 )		麥寮測站監測資料(時間 10 : 00 )
	PM <sub>10</sub> 濃度: _____ 18 _____ $\mu\text{g}/\text{m}^3$ PM <sub>2.5</sub> 濃度: _____ 3 _____ $\mu\text{g}/\text{m}^3$ 風速: _____ 1.6 _____ m/s 風向: _____ 315 _____		PM <sub>10</sub> 濃度: _____ 14 _____ $\mu\text{g}/\text{m}^3$ PM <sub>2.5</sub> 濃度: _____ 2 _____ $\mu\text{g}/\text{m}^3$ 風速: _____ 3.3 _____ m/s 風向: _____ 6 _____
巡查地點	<input type="checkbox"/> 西螺鎮溪州大橋上 <input type="checkbox"/> 二崙鄉自強大橋上 <input type="checkbox"/> 二崙鄉 64 號越堤路 <input checked="" type="checkbox"/> 麥寮鄉西濱大橋上		<input type="checkbox"/> 二崙鄉 96 號越堤路(高鐵橋旁) <input type="checkbox"/> 二崙鄉 74 號越堤路(二崙清潔隊) <input type="checkbox"/> 崙背鄉 40 號越堤路(草湖社區) <input type="checkbox"/> 麥寮鄉 10 號越堤路(出海口大沙洲)
現地狀況 描述	<input checked="" type="checkbox"/> 無人耕種區 <input checked="" type="checkbox"/> 抑制揚塵工法施作區 ( <input type="checkbox"/> 灘地灑水 <input checked="" type="checkbox"/> 綠覆蓋 <input checked="" type="checkbox"/> 水覆蓋 <input type="checkbox"/> 防風林 <input type="checkbox"/> 防塵網 <input type="checkbox"/> 培厚 <input type="checkbox"/> 疏濬 )		<input type="checkbox"/> 農耕施作區 <input checked="" type="checkbox"/> 其他: _____ 稻草蓆 _____
主要裸露灘地	<input checked="" type="checkbox"/> 上游 ( <input type="checkbox"/> 北岸 <input type="checkbox"/> 河道中 <input checked="" type="checkbox"/> 南岸 ) / <input type="checkbox"/> 下游 ( <input type="checkbox"/> 北岸 <input type="checkbox"/> 河道中 <input checked="" type="checkbox"/> 南岸 )		
現地氣象資料	1. 現地風速: _____ 4.4 _____ m/s      2. 現地風向: _____ 12 _____ (degrees)		
現場地形 描述	現地風速 4.4, 河道水位高, 上游南岸蓄水土堤遭溪水沖毀, 橋下低灘地綠覆情況良好, 河道水、綠覆良好, 現場無揚塵發生。		
備註			

# 112 年度雲林縣濁水溪河川揚塵宣導、應變防制及環境清理計畫

## 濁水溪河川揚塵現場巡查紀錄單

巡查表單編號	Y1epb-112-015	巡查日期	112 年 07 月 24 日 星期一
現場 照片			
	現地風速	上游北岸	
			
	上游河中灘地	上游南岸	
			
	上游南岸	下游南岸	
			
	下游河中灘地	下游北岸	

巡查人員：

劉柏瑋

計畫經理：

蔡明安

# 112 年度雲林縣濁水溪河川揚塵宣導、應變防制及環境清理計畫

## 濁水溪河川揚塵現場巡查紀錄單

巡查表單編號	Y1epb-112-016		
巡查日期	112 年 07 月 24 日 星期一	巡查人員	<b>劉柏璋</b>
巡查原因	<input type="checkbox"/> 濁水溪揚塵 <input type="checkbox"/> 空氣品質劣化 <input type="checkbox"/> 沙塵暴 <input checked="" type="checkbox"/> 例行性巡查		
揚塵狀況 (能見度)	<input checked="" type="checkbox"/> 無揚塵 <input type="checkbox"/> 輕微揚塵 <input type="checkbox"/> 中度揚塵 <input type="checkbox"/> 嚴重揚塵 <input type="checkbox"/> 非常嚴重揚塵 (10KM 外)    (5-10KM)    (1-5 KM)    (1 KM 內)    (500 M 內)		
環保署 監測站 空氣品質 狀況描述	崙背測站監測資料(時間 10 : 00 )		麥寮測站監測資料(時間 10 : 00 )
	PM <sub>10</sub> 濃度: 18 $\mu\text{g}/\text{m}^3$	PM <sub>2.5</sub> 濃度: 3 $\mu\text{g}/\text{m}^3$	PM <sub>10</sub> 濃度: 14 $\mu\text{g}/\text{m}^3$
	風速: 1.6 m/s	風向: 315	PM <sub>2.5</sub> 濃度: 2 $\mu\text{g}/\text{m}^3$
			風速: 3.3 m/s
			風向: 6
巡查地點	<input type="checkbox"/> 西螺鎮溪州大橋上 <input type="checkbox"/> 二崙鄉自強大橋上 <input type="checkbox"/> 二崙鄉 64 號越堤路 <input type="checkbox"/> 麥寮鄉西濱大橋上	<input type="checkbox"/> 二崙鄉 96 號越堤路(高鐵橋旁) <input type="checkbox"/> 二崙鄉 74 號越堤路(二崙清潔隊) <input type="checkbox"/> 崙背鄉 40 號越堤路(草湖社區) <input checked="" type="checkbox"/> 麥寮鄉 10 號越堤路(出海口大沙洲)	
現地狀況 描述	<input checked="" type="checkbox"/> 無人耕種區 <input type="checkbox"/> 農耕施作區 <input checked="" type="checkbox"/> 抑制揚塵工法施作區 <input type="checkbox"/> 其他: _____ ( <input type="checkbox"/> 灘地灑水 <input checked="" type="checkbox"/> 綠覆蓋 <input checked="" type="checkbox"/> 水覆蓋 <input checked="" type="checkbox"/> 防風林 <input type="checkbox"/> 防塵網 <input type="checkbox"/> 培厚 <input type="checkbox"/> 疏濬 )		
主要裸露灘地	<input checked="" type="checkbox"/> 上游 ( <input checked="" type="checkbox"/> 北岸 <input checked="" type="checkbox"/> 河道中 <input type="checkbox"/> 南岸 ) / <input checked="" type="checkbox"/> 下游 ( <input type="checkbox"/> 北岸 <input checked="" type="checkbox"/> 河道中 <input checked="" type="checkbox"/> 南岸 )		
現地氣象資料	1. 現地風速: 3.1 m/s      2. 現地風向: 8 (degrees)		
現場地形 描述	現地風速 3.1，低灘地無人耕種區水、綠覆良好，疏濬工程區域機具作業中，現場無揚塵發生。		
備註			

# 112 年度雲林縣濁水溪河川揚塵宣導、應變防制及環境清理計畫

## 濁水溪河川揚塵現場巡查紀錄單

巡查表單編號	Y1epb-112-016	巡查日期	112 年 07 月 24 日 星期一
現場照片			
	現地風速	現地狀況	
			
	現地狀況	現地狀況	
			
	現地狀況	現地狀況	
			
	現地狀況	現地狀況	

巡查人員：

劉柏璋

計畫經理：

蔡明安